

## Сообщение о возможном установлении публичного сервитута

Администрацией муниципального района «Сухиничский район» Калужской области рассматривается ходатайство акционерного общества «Газпром газораспределение Калуга» об установлении публичного сервитута в целях эксплуатации линейного объекта газоснабжения. Ходатайство об установлении публичного сервитута подано в отношении земельных участков со следующими кадастровыми номерами:

№№	Адрес или местоположение земельных участков	Площадь	Вид права	Цель, для которой устанавливается сервитут
1	Местоположение установлено относительно ориентира: Калужская область, р-н Сухиничский, г. Сухиничи, ул. Ленина, д. 92 <b>КН 40:19:140508:66</b>	2626	Публичный сервитут на 10 лет	Эксплуатация линейного объекта созданного до 30 декабря 2004 года системы газоснабжения по : Г.ПРОВОД к ж/д п.Середейский по ул.Пионерская, д.7, г.Сухиничи по ул.Победы, д.40, ул.Ленина, д.121, д.90
2	Местоположение установлено относительно ориентира: Калужская область, р-н Сухиничский, Сухиничи, ул. Ленина, д. 90 <b>КН 40:19:140508:67</b>	1608		
3	Местоположение установлено относительно ориентира: Калужская область, р-н Сухиничский, г. Сухиничи, ул. Ленина, д. 113-А <b>КН 40:19:150209:55</b>	1612		
4	Местоположение установлено относительно ориентира: Калужская область, р-н Сухиничский, г. Сухиничи, ул. Ленина, д. 121 <b>КН 40:19:150209:65</b>	1527		
5	Местоположение установлено относительно ориентира: Калужская область, р-н Сухиничский, Сухиничи, ул. Победы, д.40 <b>КН 40:19:150209:67</b>	1261		
6	Местоположение установлено относительно ориентира: Калужская область, р-н Сухиничский, п. Середейский, ул. Пионерская, д. 7 <b>КН 40:19:250305:64</b>	1966		

Заинтересованные лица могут ознакомиться с поступившим ходатайством об установлении публичного сервитута и прилагаемым к нему описанием местоположения границ публичного сервитута в отделе градостроительства, архитектуры, имущественных и земельных отношений администрации муниципального района «Сухиничский район»: Калужская область, г. Сухиничи, ул. Ленина, д. 56А.

телефон для справок: 8-48(451)-5-34-08

время приема: пн. – чт. с 8.00 до 17.15

пт. - с 8.00 до 16.00

обед - с 13.00 до 14.00

Реквизиты решений об утверждении документа территориального планирования, документации по планировке территории, программ комплексного развития систем коммунальной инфраструктуры поселения, городского округа, а также информация об инвестиционной программе субъекта естественных монополий, организации коммунального комплекса;

- Программа развития газоснабжения и газификации Калужской области на период 2021-2025 года. Официальный сайт (официальный сайт размещения [www.gazprommap.ru](http://www.gazprommap.ru)).

Сообщение о поступившем ходатайстве об установлении публичного сервитута размещено в сети «Интернет» на официальном сайте Сухиничского района: [suxinichi-r40.gosweb.gosuslugi.ru](http://suxinichi-r40.gosweb.gosuslugi.ru).

Правообладатели земельного участка, в отношении которого испрашивается публичный сервитут, если их права не зарегистрированы в Едином государственном реестре недвижимости, в течение пятнадцати дней со дня опубликования сообщения о поступившем ходатайстве об установлении публичного сервитута правообладатели земельного участка могут подать в администрацию Муниципального района «Сухиничский район» заявления об учете прав на земельные участки, если их права не зарегистрированы в Едином государственном реестре недвижимости, с приложением копий документов, подтверждающих эти права (обременения прав).

Правообладатели земельных участков, подавшие такие заявления по истечении указанного срока, несут риски невозможности обеспечения их прав в связи с отсутствием информации о таких лицах и их правах на земельные участки.

Сообщение о возможном установлении публичного сервитута подготовлено в соответствии с пунктом 1 статьи 39.37 Земельного кодекса Российской Федерации в целях извещения правообладателей земельных участков, в отношении которых подано ходатайство об установлении публичного сервитута».

**Приложение:** схема расположения границ публичного сервитута на 1 л. в 1 экз.

# СХЕМА расположения публичного сервитута

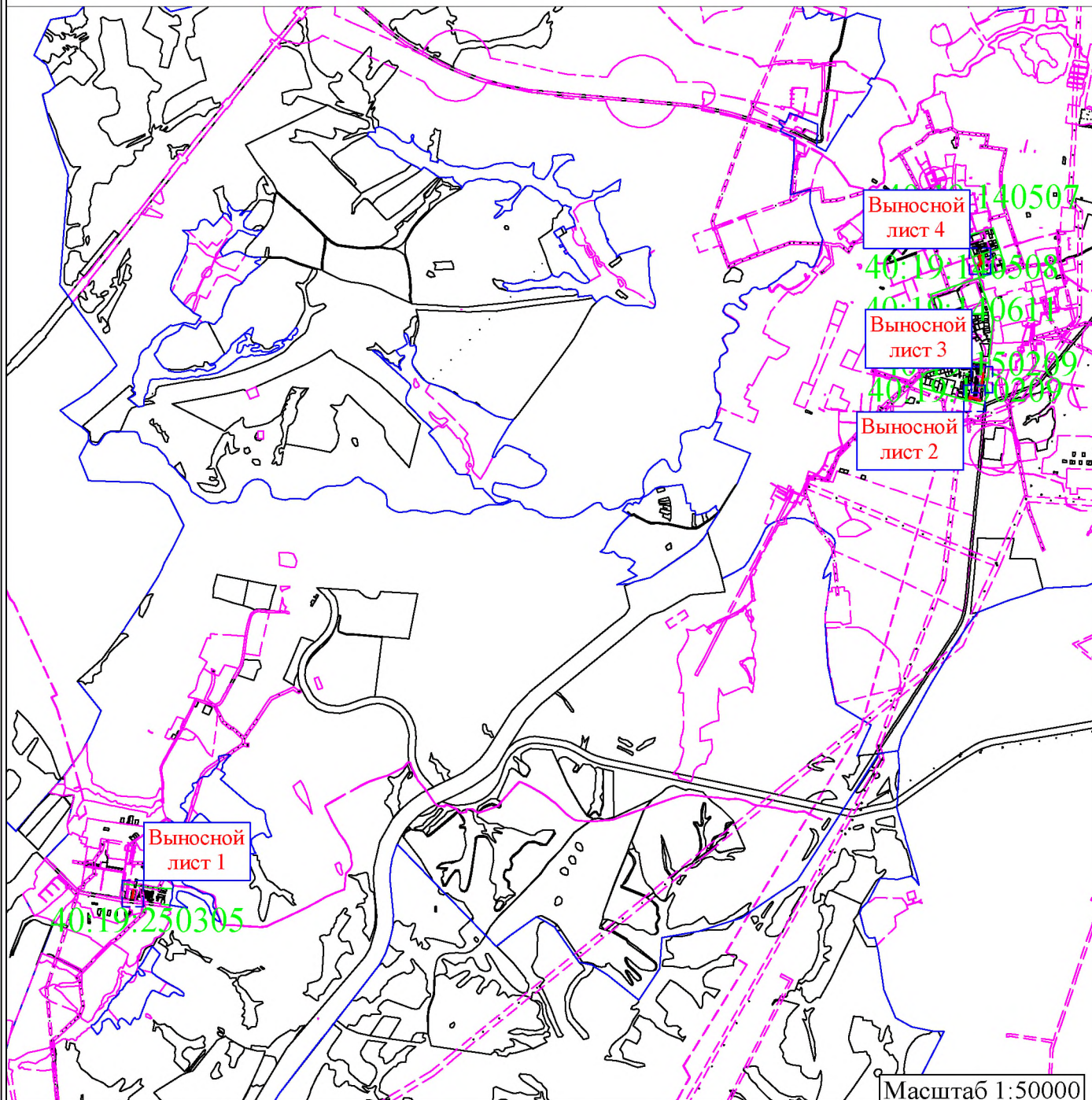
Местоположение: Калужская область, Сухиничский район

Наименование объекта: Г.ПРОВОД к ж/д п.Середейский по ул.Пионерская, д.7, г.Сухиничи по ул. Победы, д.40, ул. Ленина, д.121, д.90

Кадастровые номера кварталов, в пределах которых расположен публичный сервитут: 40:19:140508, 40:19:150209, 40:19:250305

Кадастровые номера земельных участков, в отношении которых испрашивается публичный сервитут: 40:19:140508:66 (93 кв.м.); 40:19:140508:67 (319 кв.м.); 40:19:150209:55 (10 кв.м.); 40:19:150209:65 (355 кв.м.); 40:19:150209:67 (370 кв.м.); 40:19:250305:64 (296 кв.м.)

Общая площадь: 1742 кв.м.

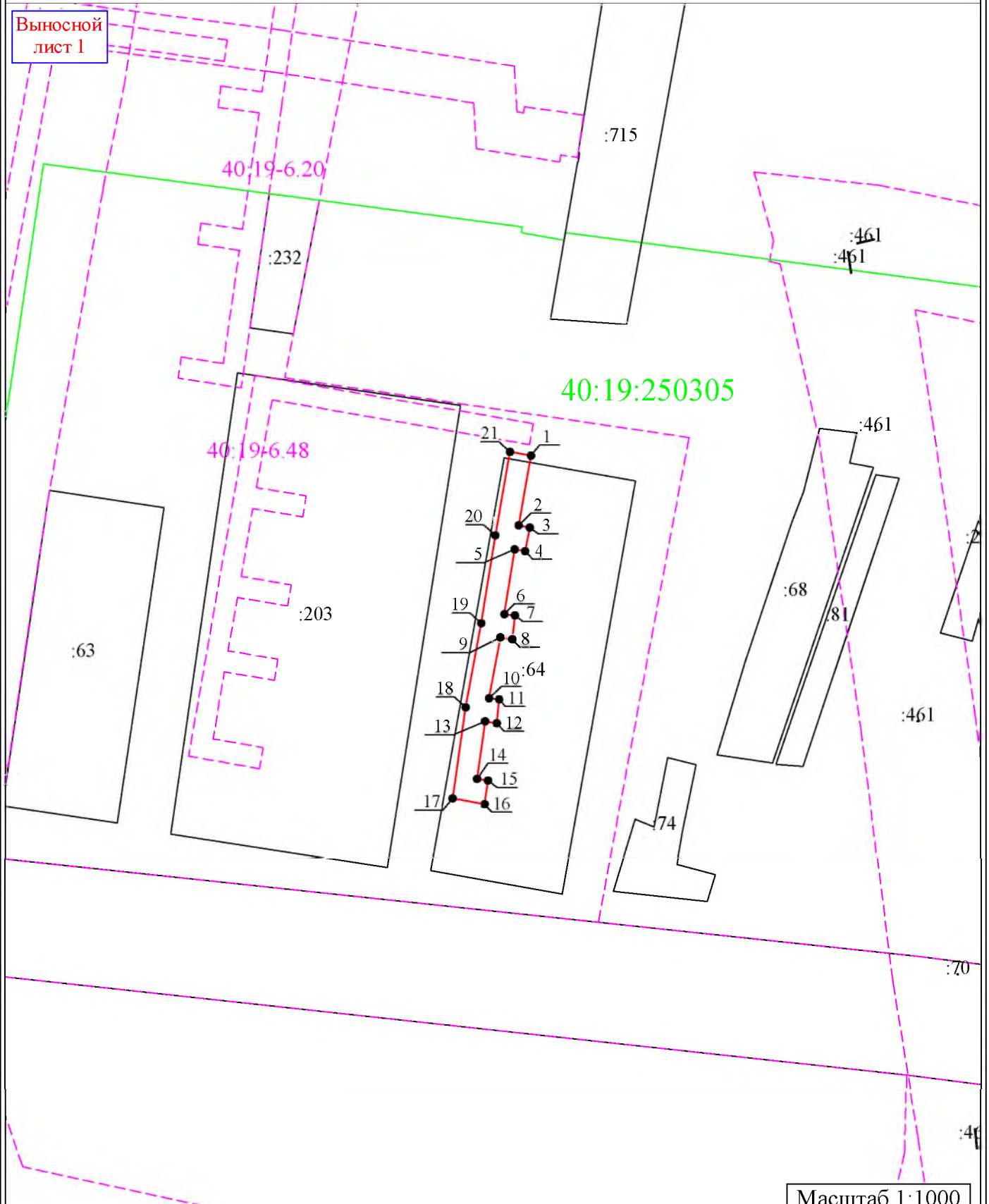


### Условные обозначения:

- граница контуров публичного сервитута
- 1 - характерная точка контура, сведения о которой позволяют однозначно определить её на местности
- существующая часть контура, имеющиеся в ЕГРН сведения о которой достаточны для определения её местоположения
- граница территориальных зон и зон с особыми условиями использования территорий
- граница населенных пунктов и муниципальных образований
- :25 - обозначение земельного участка
- граница кадастрового деления

# СХЕМА расположения публичного сервитута

Выносной  
лист 1



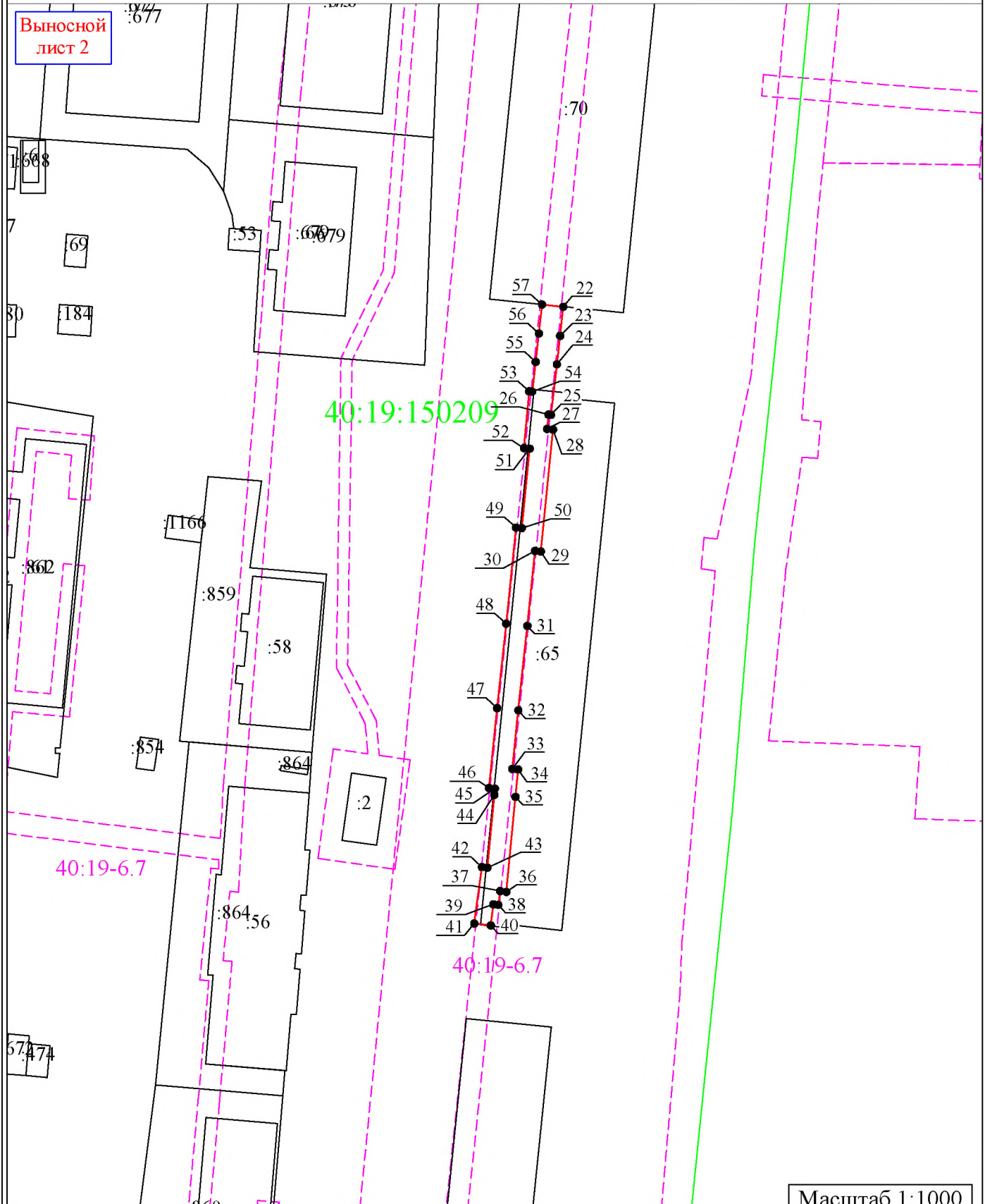
Масштаб 1:1000

- Условные обозначения:**
- граница контуров публичного сервитута
  - 1 - характерная точка контура, сведения о которой позволяют однозначно определить её на местности
  - существующая часть контура, имеющиеся в ЕГРН сведения о которой достаточны для определения её местоположения
  - граница территориальных зон и зон с особыми условиями использования территорий
  - граница населенных пунктов и муниципальных образований
  - :25 - обозначение земельного участка
  - граница кадастрового деления



# СХЕМА расположения публичного сервитута

Выносной  
лист 2

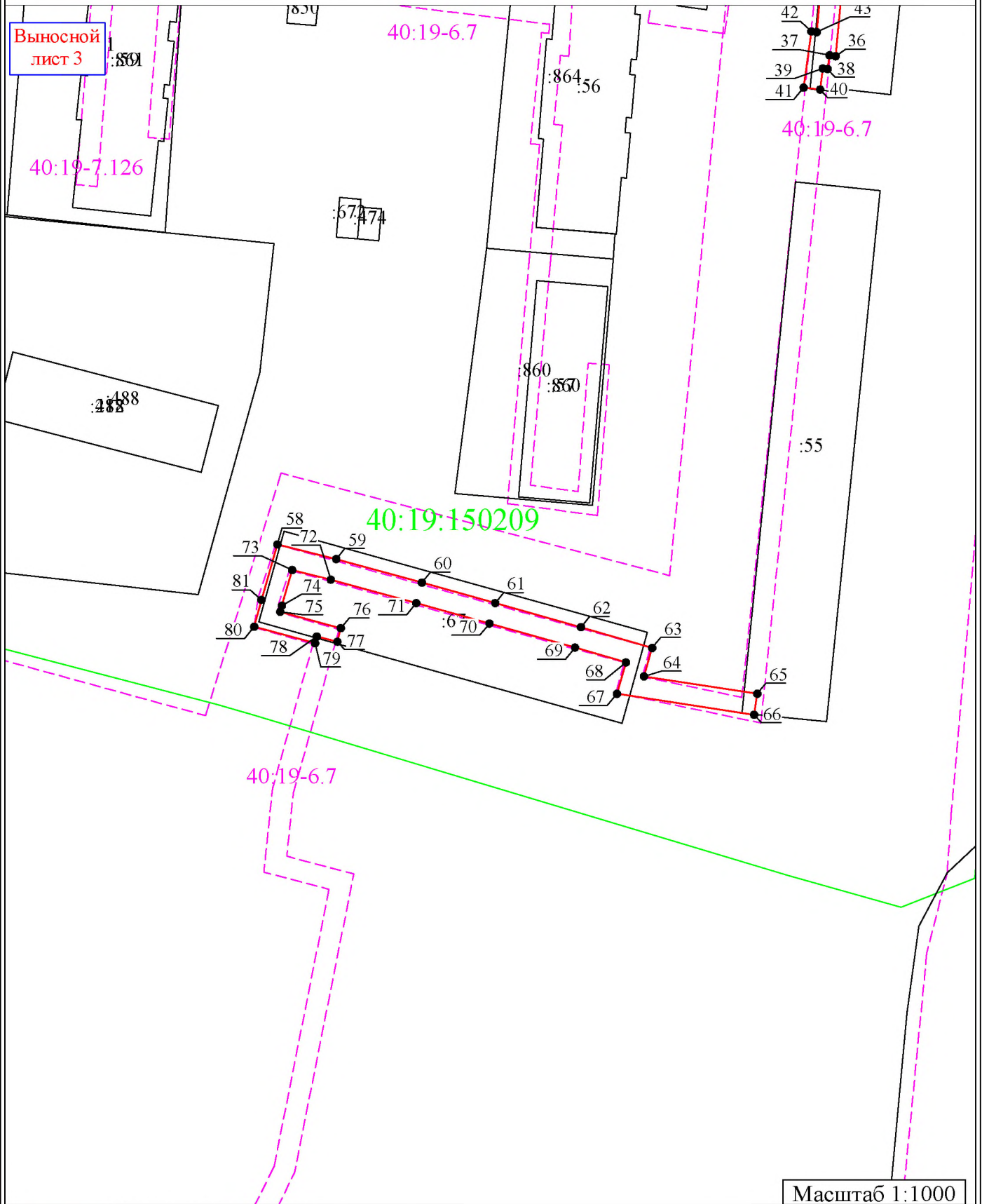


**Условные обозначения:**

- граница контуров публичного сервитута
- 1 - характерная точка контура, сведения о которой позволяют однозначно определить её на местности
- существующая часть контура, имеющиеся в ЕГРН сведения о которой достаточны для определения её местоположения
- граница территориальных зон и зон с особыми условиями использования территорий
- граница населенных пунктов и муниципальных образований
- :25 - обозначение земельного участка
- граница кадастрового деления








# СХЕМА расположения публичного сервитута

Выносной  
лист 3



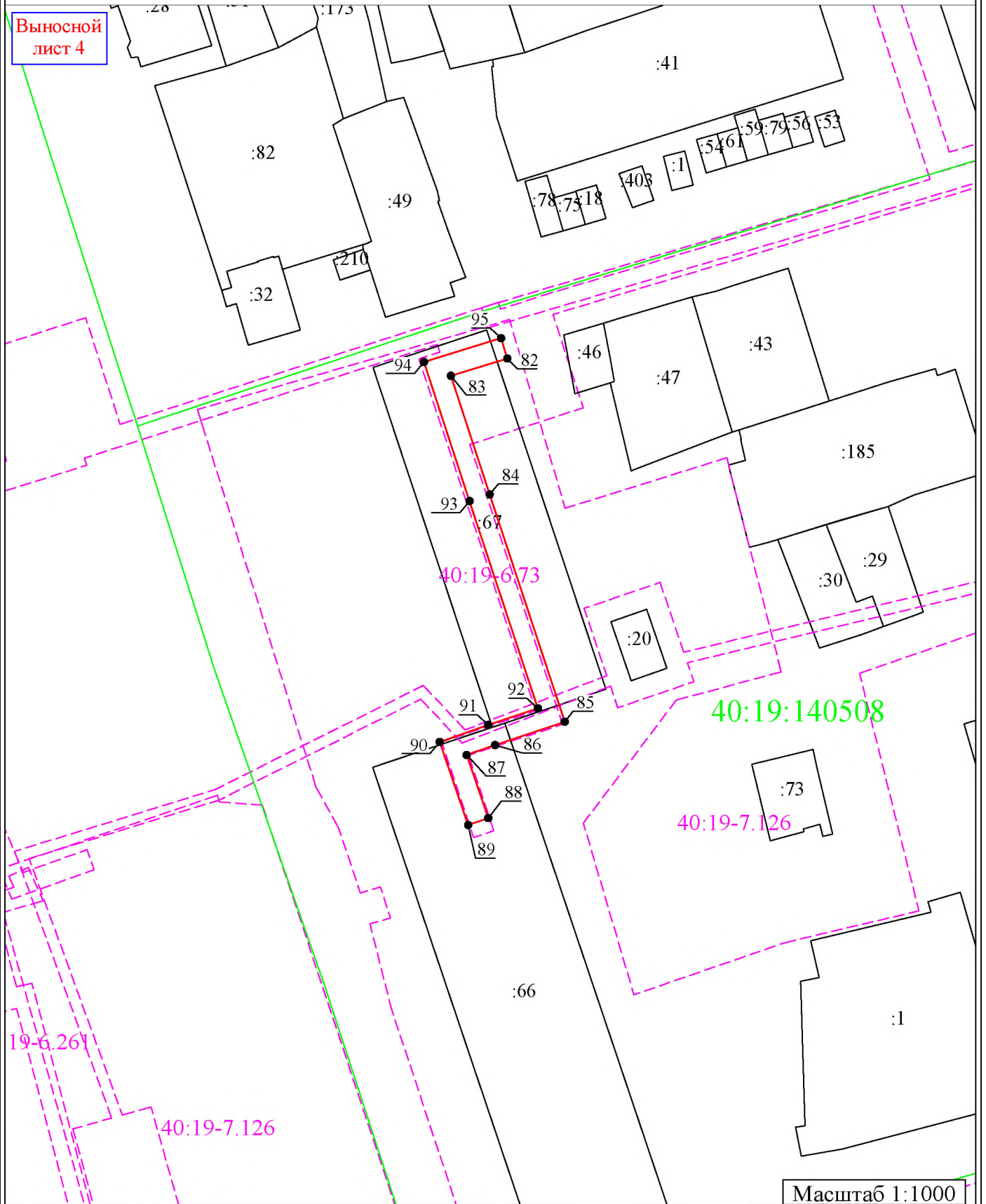
Масштаб 1:1000

## Условные обозначения:

-  - граница контуров публичного сервитута
-  - характерная точка контура, сведения о которой позволяют однозначно определить её на местности
-  - существующая часть контура, имеющиеся в ЕГРН сведения о которой достаточны для определения её местоположения
-  - граница территориальных зон и зон с особыми условиями использования территорий
-  - граница населенных пунктов и муниципальных образований
-  :25 - обозначение земельного участка
-  - граница кадастрового деления

# СХЕМА расположения публичного сервитута

Выносной  
лист 4



Масштаб 1:1000

**Условные обозначения:**

- граница контуров публичного сервитута
- 1 - характеристическая точка контура, сведения о которой позволяют однозначно определить её на местности
- существующая часть контура, имеющиеся в ЕГРН сведения о которой достаточны для определения её местоположения
- граница территориальных зон и зон с особыми условиями использования территорий
- граница населенных пунктов и муниципальных образований
- :25 - обозначение земельного участка
- граница кадастрового деления



№ п/п	X	Y
1	378567.26	1233778.63
2	378554.18	1233776.32
3	378553.76	1233778.41
4	378549.34	1233777.53
5	378549.67	1233775.56
6	378537.52	1233773.63
7	378537.30	1233775.62
8	378532.82	1233775.12
9	378533.19	1233772.89
10	378521.75	1233770.75
11	378521.56	1233772.66
12	378517.07	1233772.21
13	378517.44	1233770.03
14	378506.65	1233768.50
15	378506.35	1233770.57
16	378501.90	1233769.94
17	378503.00	1233763.94
18	378520.07	1233766.37
19	378535.82	1233769.31
20	378552.31	1233771.93
21	378567.96	1233774.69
1	378567.26	1233778.63

22	382908.26	1240908.47
23	382902.82	1240907.89
24	382897.48	1240907.28
25	382888.01	1240906.17
26	382888.06	1240905.70
27	382885.37	1240905.45
28	382885.26	1240906.56
29	382862.40	1240904.27
30	382862.51	1240903.18
31	382848.45	1240901.74
32	382832.63	1240900.04
33	382821.65	1240898.92
34	382821.54	1240900.01
35	382816.41	1240899.52
36	382798.59	1240897.82
37	382798.76	1240896.65
38	382796.17	1240896.30
39	382796.28	1240895.37
40	382792.30	1240894.89
41	382792.67	1240891.78
42	382803.26	1240893.23
43	382803.13	1240894.24
44	382816.79	1240895.54
45	382817.96	1240895.65
46	382818.07	1240894.54
47	382833.05	1240896.06
48	382848.87	1240897.76
49	382866.89	1240899.60

50	382866.78	1240900.69
51	382881.68	1240902.18
52	382881.79	1240901.11
53	382892.42	1240902.08
54	382892.37	1240902.65
55	382897.94	1240903.30
56	382903.26	1240903.91
57	382908.67	1240904.49
22	382908.26	1240908.47

58	382706.57	1240792.65
59	382703.82	1240803.73
60	382699.39	1240819.86
61	382695.54	1240833.68
62	382691.00	1240849.82
63	382687.07	1240863.25
64	382681.71	1240861.71
65	382678.45	1240883.05
66	382674.49	1240882.45
67	382678.45	1240856.61
68	382684.35	1240858.31
69	382687.16	1240848.72
70	382691.68	1240832.60
71	382695.53	1240818.80
72	382699.94	1240802.71
73	382701.75	1240795.43
74	382695.05	1240793.50
75	382693.89	1240793.18
76	382690.80	1240804.59
77	382688.25	1240803.95
78	382689.23	1240800.07
79	382687.96	1240799.75
80	382691.07	1240788.28
81	382696.13	1240789.64
58	382706.57	1240792.65

82	383892.51	1240884.19
83	383889.25	1240873.55
84	383866.90	1240880.87
85	383824.07	1240895.00
86	383819.68	1240881.89
87	383817.80	1240876.53
88	383805.91	1240880.60
89	383804.61	1240876.82
90	383820.26	1240871.45
91	383823.46	1240880.59
92	383826.59	1240889.96
93	383865.66	1240877.07
94	383891.87	1240868.49
95	383896.33	1240883.01
82	383892.51	1240884.19