

*Общество с ограниченной ответственностью  
«Калужское землеустроительное и проектно-изыскательское  
предприятие»*

**ООО «КАЛУГАЗЕМПРЕДПРИЯТИЕ»**

**ПРОЕКТ  
МЕЖЕВАНИЯ ТЕРРИТОРИИ  
для размещения линейного объекта  
«Уличные газопроводы дер. Гусово  
Сухиничского района»**

**МАТЕРИАЛЫ ПО ОБОСНОВАНИЮ**

**Том 4**

**2024 г.**

*Общество с ограниченной ответственностью  
«Калужское землеустроительное и проектно-изыскательское  
предприятие»*



## СОДЕРЖАНИЕ

№ п/п	Наименование документа	стр.
<b>1</b>	<b>2</b>	<b>3</b>
1.	Состав проекта	4
2.	Раздел 3 «Материалы по обоснованию проекта межевания территории. Графическая часть»	5
3.	Раздел 4 «Материалы по обоснованию проекта межевания территории. Пояснительная записка»	8
4.	Приложение	11

## СОСТАВ ПРОЕКТА

Номер тома	Обозначение	Наименование
1	2	3
1	85-2023-ППТ	Проект планировки территории Основная часть
2	85-2023-ППТ	Проект планировки территории Материалы по обоснованию проекта планировки
3	85-2023-ППТ	Проект межевания территории Основная часть
4	85-2023-ППТ	Проект межевания территории Материалы по обоснованию

						85-2023-ПМТ	Лист
Изм.	Кол.уч.	Лист	№ док.	Подпись	Дата		4

### **Раздел 3**

**«Материалы по обоснованию проекта межевания территории.  
Графическая часть»**



Линия совмещения с Листом 4

Условные обозначения:

- граница населенного пункта
- граница земельных участков по сведениям ЕГРН
- граница территории проектирования
- граница зон планируемого размещения линейных объектов

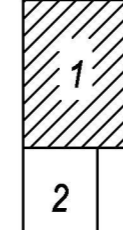
Планируемое размещение линейных объектов:

- газопровод низкого давления, подлежащий размещению

Граница зон с особыми условиями использования территории:

- охранная зона ВЛ-10 кВт
- охранная зона ВЛ-0,4 кВт
- охранная зона газопровода в.д.
- охранная зона водопровода
- охранная зона газопровода низкого давления, устанавливаемая в связи с размещением линейных объектов

Схема листов



85-2023

Уличные газопроводы дер. Гусово Сухиничского района

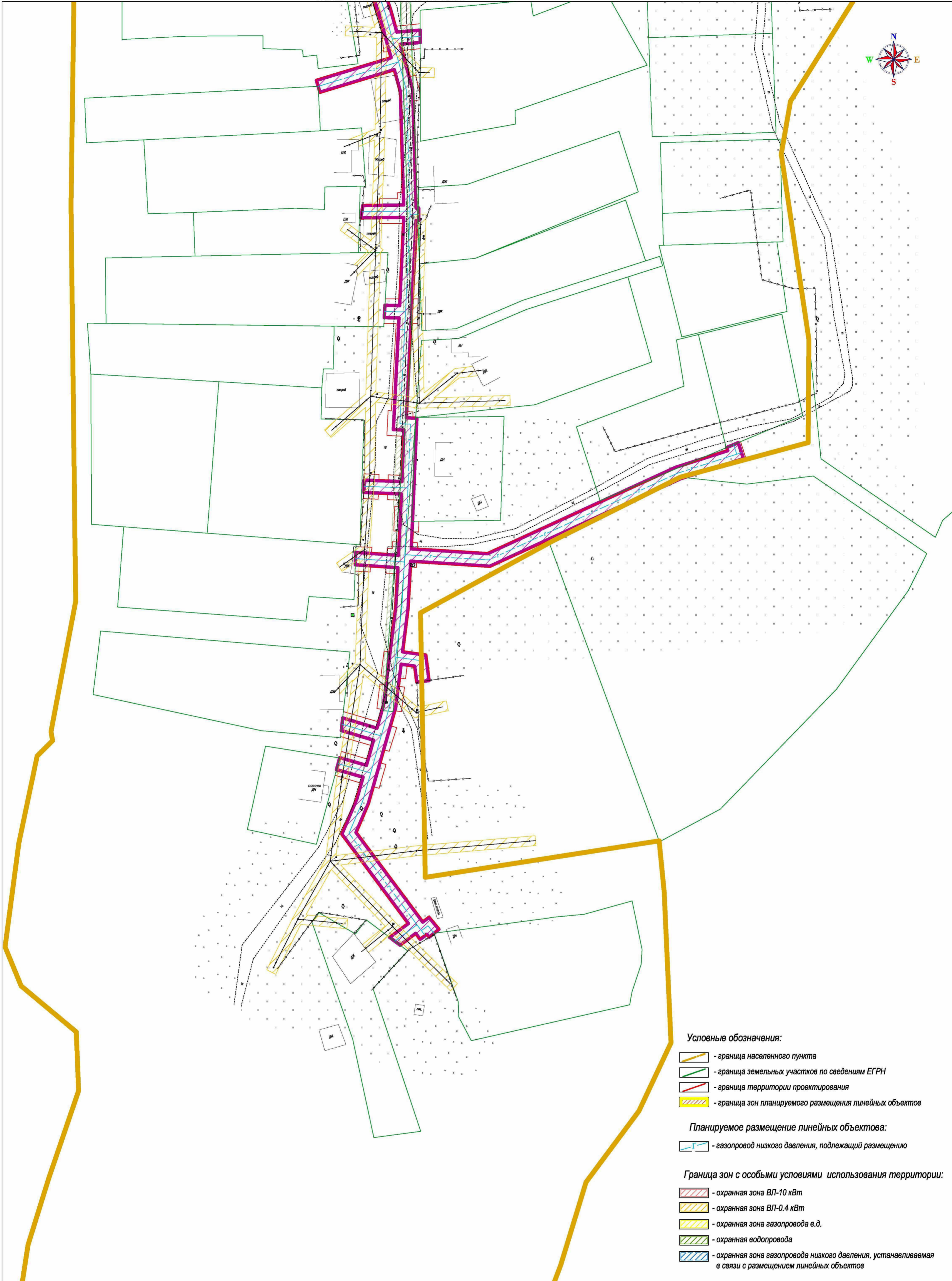
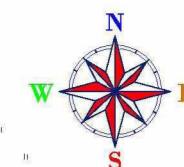
Изм.	Кол.уч.	Лист	Видок.	Подп.	Дата
Ген.Директор	Грицай О.С.				
Исполнитель	Грицай А.В.				

Проект межевания территории  
Материалы по обоснованию

Стадия	Лист	Листов
ПМТ	1	2

Графическая часть  
Масштаб 1:1000

ООО "Калугаземпредприятие"



Условные обозначения:

- граница населенного пункта
- граница земельных участков по сведениям ЕГРН
- граница территории проектирования
- граница зон планируемого размещения линейных объектов

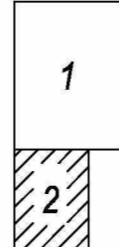
Планируемое размещение линейных объектов:

- газопровод низкого давления, подлежащий размещению

Граница зон с особыми условиями использования территории:

- охранный зона ВЛ-10 кВт
- охранный зона ВЛ-0.4 кВт
- охранный зона газопровода в.д.
- охранный водопровода
- охранный зона газопровода низкого давления, устанавливаемая в связи с размещением линейных объектов

Схема листов



						85-2023			
						Уличные газопроводы дер. Гусово Сухиничского района			
Изм.	Кол.уч.	Лист	№док.	Подп.	Дата	Проект межевания территории Материалы по обоснованию	Стадия	Лист	Листов
							ПМТ	2	2
Ген.Директор Грицай О.С. Исполнитель Грицай А.В.						Графическая часть		ООО"Калугаземпредприятие"	
						Масштаб 1 : 1000			

## **Раздел 4**

**«Материалы по обоснованию проекта межевания территории.  
Пояснительная записка»**



## ПОЯСНИТЕЛЬНАЯ ЗАПИСКА

### ОБОСНОВАНИЕ РАЗМЕЩЕНИЯ ЛИНЕЙНОГО ОБЪЕКТА

Документация по планировке территории линейного объекта «Уличные газопроводы дер.Гусово Сухиничского района» разработана на основании договора от 16.10.2023 № 85 и технического задания, являющегося приложением к договору.

Территория проектирования уличных газопроводов дер.Гусово расположена в Калужской области в Сухиничском районе в муниципальном образовании сельское поселение «Деревня Ермолово».

Газоснабжение дер.Гусово предусмотрено от газопровода высокого давления «Газопровод межпоселковый г. Сухиничи, дер. Гусово Сухиничского района Калужской области», ГРПШ расположено в данном населенном пункте.

Трасса газопровода низкого давления проходит по застроенной территории по улицам населенного пункта дер.Гусово.

На территории проектирования газопровода имеются надземные (ВЛ-10 кВ, ВЛ-0,4 кВ) и подземные (водопровод) инженерные коммуникации.

Общая протяженность запроектированного газопровода низкого давления составляет 3471,5 м.

Согласно данным Генерального плана сельского поселения «Деревня Ермолово», утвержденного решением Районной Думы муниципального района «Сухиничский район» от 29.04.2021 №201 «Об утверждении изменений и дополнений в Генеральный план СП «Деревня Ермолово» Сухиничского района Калужской области», территория планировки и межевания находится вне зоны особо охраняемых природных территорий федерального, регионального и местного значения. Объекты культурного наследия федерального, регионального и местного значения на территории планировки и межевания отсутствуют.

Границы зоны планируемого размещения объекта совпадают с полосой отвода земельных участков для проектируемого объекта на период строительства.

На период строительства газопровода определена территория для выполнения комплекса подготовительных, земляных и строительно-монтажных работ. Площадь территории принимается из расчета потребности места для разработки траншеи, места отвала грунта и места для движения строительно-монтажной техники, движения рабочего персонала. В соответствии с проектной документацией ширина территории, необходимой для размещения трассы газопровода составляет 6 м.

						85-2023-ПМТ	Лист
Изм.	Коп.уч.	Лист	№ док.	Подпись	Дата		9

Площадь зоны планируемого размещения газопровода составляет 20801 кв.м.

Зона планируемого размещения линейного объекта расположена на землях населенных пунктов, незначительная часть зоны планируемого размещения расположена на землях сельскохозяйственного назначения.

Зона планируемого размещения линейного объекта «Уличные газопроводы дер.Гусово Сухиничского района» располагается на землях, находящихся в неразграниченной государственной собственности, и на землях, находящихся в постоянном бессрочном пользовании.

Проектом межевания территории в соответствии с п. 1 ст. 39.45 Земельного кодекса Российской Федерации оформление земельно-правовых отношений в целях строительства и эксплуатации объекта «Уличные газопроводы дер.Гусово Сухиничского района» предусмотрено путем установления публичного сервитута сроком на 49 лет на пересекаемые зоной размещения линейного объекта земельные участки. Лица, имеющие право ходатайствовать об установлении публичного сервитута, определены ст.39.40 Земельного кодекса Российской Федерации.

Площадь зоны устанавливаемого публичный сервитут для размещения линейного объекта составляет 20801 кв.м.

						85-2023-ПМТ	Лист
Изм.	Кол.уч.	Лист	№ док.	Подпись	Дата		10



Выписка из Единого государственного реестра недвижимости об объекте недвижимости

Сведения о характеристиках объекта недвижимости

Земельный участок

		<small>(вид объекта недвижимости)</small>	
Лист № <u>    </u> Раздела <u>1</u>	Всего листов раздела <u>1</u> : <u>    </u>	Всего разделов: <u>0</u>	Всего листов выписки: <u>15</u>
<b>04.03.2024 № КУВИ-001/2024-63622633</b>			
Кадастровый номер:		<b>40:19:130702:97</b>	

Категория земель:	Земли населенных пунктов
Виды разрешенного использования:	для строительства водопровода
Сведения о кадастровом инженере:	Бровкин Владимир Ильич
Сведения о лесах, водных объектах и об иных природных объектах, расположенных в пределах земельного участка:	данные отсутствуют
Сведения о том, что земельный участок полностью или частично расположен в границах зоны с особыми условиями использования территории или территории объекта культурного наследия	Земельный участок полностью (частично) расположен в границах 40:19-6.331
Сведения о том, что земельный участок расположен в границах особой экономической зоны, территории опережающего развития, зоны территориального развития в Российской Федерации, игровой зоны:	данные отсутствуют
Сведения о том, что земельный участок расположен в границах особо охраняемой природной территории, Байкальской природной территории и ее экологических зон, лесопаркового зеленого пояса, охотничьего угодья, лесничества:	данные отсутствуют
Сведения о результатах проведения государственного земельного надзора:	данные отсутствуют
Сведения о расположении земельного участка в границах территории, в отношении которой утвержден проект межевания территории:	данные отсутствуют

полное наименование должности	подпись	инициалы, фамилия

М.П.

## Выписка из Единого государственного реестра недвижимости об объекте недвижимости

Сведения о характеристиках объекта недвижимостиЗемельный участок

Лист № <u>    </u> Раздела <u>1</u>	(вид объекта недвижимости)	Всего листов раздела <u>1</u> : <u>    </u>	Всего разделов: <u>0</u>	Всего листов выписки: <u>15</u>
<u>04.03.2024 № КУВИ-001/2024-63622633</u>				
Кадастровый номер:		<u>40:19:130702:97</u>		

Условный номер земельного участка:	данные отсутствуют
Сведения о принятии акта и (или) заключении договора, предусматривающих предоставление в соответствии с земельным законодательством исполнительным органом государственной власти или органом местного самоуправления находящегося в государственной или муниципальной собственности земельного участка для строительства наемного дома социального использования или наемного дома коммерческого использования:	данные отсутствуют
Сведения о том, что земельный участок или земельные участки образованы на основании решения об изъятии земельного участка и (или) расположенного на нем объекта недвижимости для государственных или муниципальных нужд:	данные отсутствуют
Сведения о том, что земельный участок образован из земель или земельного участка, государственная собственность на которые не разграничена:	данные отсутствуют
Сведения о наличии земельного спора о местоположении границ земельных участков:	данные отсутствуют
Статус записи об объекте недвижимости:	Сведения об объекте недвижимости имеют статус "актуальные"
Особые отметки:	Сведения об ограничениях права на объект недвижимости, обременениях данного объекта, не зарегистрированных в реестре прав, ограничений прав и обременений недвижимого имущества: Вид ограничения (обременения): Ограничения прав на земельный участок, предусмотренные статьей 56 Земельного кодекса Российской Федерации; срок действия: с 19.06.2023; Реквизиты документа-основания: Постановление об установлении публичного сервитута в отношении земельных участков и земель от 2023-02-17 № 123 выдан: Администрация муниципального района "Сухиничский район".
Получатель выписки:	Грицай Ольга Сергеевна

полное наименование должности	подпись	инициалы, фамилия

Выписка из Единого государственного реестра недвижимости об объекте недвижимости  
Сведения о зарегистрированных правах

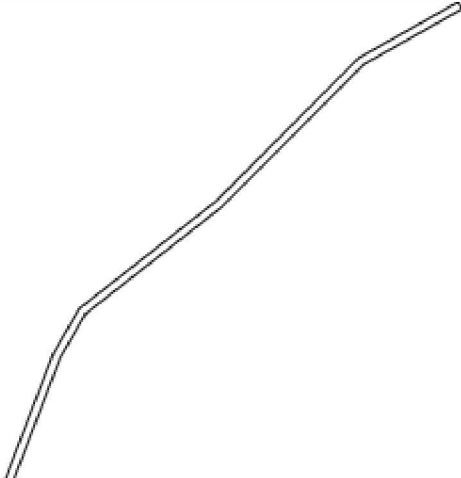
<b>Земельный участок</b>	
<small>(вид объекта недвижимости)</small>	
Лист № ___ Раздела <b>2</b>	Всего листов раздела <b>2</b> : ___
Всего разделов: <b>0</b>	Всего листов выписки: <b>15</b>
<b>04.03.2024 № КУВИ-001/2024-63622633</b>	
Кадастровый номер:	<b>40:19:130702:97</b>
1. Правообладатель (правообладатели):	1.1. Администрация (учредительно-распорядительный орган) сельского поселения "Деревня Ермолово", ИНН: 4017005558, ОГРН: 1064001002230
2. Вид, номер и дата государственной регистрации права:	2.1. Постоянное (бессрочное) пользование: 40-40-05/017/2014-230, 08.10.2014
3. Ограничение прав и обременение объекта недвижимости:	не зарегистрировано
4. Договоры участия в долевом строительстве:	данные отсутствуют
5. Заявленные в судебном порядке права требования:	данные отсутствуют
6. Сведения о возражении в отношении зарегистрированного права:	данные отсутствуют
7. Сведения о наличии решения об изъятии объекта недвижимости для государственных и муниципальных нужд:	данные отсутствуют
8. Сведения о невозможности государственной регистрации без личного участия правообладателя или его законного представителя:	данные отсутствуют
9. Правопритязания и сведения о наличии поступивших, но не рассмотренных заявлений о проведении государственной регистрации права (перехода, прекращения права), ограничения права или обременения объекта недвижимости, сделки в отношении объекта недвижимости:	отсутствуют
10. Сведения об осуществлении государственной регистрации сделки, права, ограничения права без необходимого в силу закона согласия третьего лица, органа:	данные отсутствуют
11. Сведения о невозможности государственной регистрации перехода, прекращения, ограничения права на земельный участок из земель сельскохозяйственного назначения:	данные отсутствуют

полное наименование должности	подпись	инициалы, фамилия

М.П.

Выписка из Единого государственного реестра недвижимости об объекте недвижимости  
**Описание местоположения земельного участка**

<b>Земельный участок</b>			
(вид объекта недвижимости)			
Лист № ___ Раздела <b>3</b>	Всего листов раздела <b>3</b> : ___	Всего разделов: <b>0</b>	Всего листов выписки: <b>15</b>
<b>04.03.2024 № КУВИ-001/2024-63622633</b>			
Кадастровый номер:		<b>40:19:130702:97</b>	

План (чертеж, схема) земельного участка			
			
Масштаб 1: _____	Условные обозначения:		

полное наименование должности	подпись	инициалы, фамилия

М.П.

Выписка из Единого государственного реестра недвижимости об объекте недвижимости  
Описание местоположения земельного участка

<b>Земельный участок</b>			
(вид объекта недвижимости)			
Лист № ___ Раздела <b>3</b>	Всего листов раздела <b>3</b> : ___	Всего разделов: <b>0</b>	Всего листов выписки: <b>15</b>
<b>04.03.2024 № КУВИ-001/2024-63622633</b>			
Кадастровый номер:		<b>40:19:130702:97</b>	

План (чертеж, схема) земельного участка



Масштаб 1: _____	Условные обозначения:		
------------------	-----------------------	--	--

полное наименование должности	подпись	инициалы, фамилия

М.П.



Выписка из Единого государственного реестра недвижимости об объекте недвижимости  
**Описание местоположения земельного участка**

<b>Земельный участок</b>			
<small>(вид объекта недвижимости)</small>			
Лист № __ Раздела <b>3.1</b>	Всего листов раздела <b>3.1</b> : __	Всего разделов: <b>0</b>	Всего листов выписки: <b>15</b>
<b>04.03.2024 № КУВИ-001/2024-63622633</b>			
Кадастровый номер:		<b>40:19:130702:97</b>	

Описание местоположения границ земельного участка							
Номер п/п	Номер точки		Дирекционный угол	Горизонтальное проложение, м	Описание закрепления на местности	Кадастровые номера смежных участков	Сведения об адресах правообладателей смежных земельных участков
	начальная	конечная					
1	2	3	4	5	6	7	8
1	1	2	150°36.7`	3.99	—	данные отсутствуют	адрес отсутствует
2	2	3	240°35.9`	56.2	—	данные отсутствуют	адрес отсутствует
3	3	4	224°52.7`	100.04	—	данные отсутствуют	адрес отсутствует
4	4	5	231°52.1`	85.9	—	данные отсутствуют	адрес отсутствует
5	5	6	209°54.0`	25.14	—	данные отсутствуют	адрес отсутствует
6	6	7	200°52.1`	112.65	—	данные отсутствуют	адрес отсутствует
7	6	6	—	—	—	40:19:130702:2	адрес отсутствует
8	7	8	186°47.9`	109.3	—	данные отсутствуют	адрес отсутствует
9	8	9	167°35.1`	225.27	—	данные отсутствуют	адрес отсутствует
10	9	10	153°37.1`	54.15	—	данные отсутствуют	адрес отсутствует
11	10	11	51°28.7`	216.06	—	данные отсутствуют	адрес отсутствует
12	11	12	26°22.3`	74.2	—	данные отсутствуют	адрес отсутствует
13	12	13	5°51.6`	127.92	—	данные отсутствуют	адрес отсутствует

14	13	14	29°41.2`	42.3	—	данные отсутствуют	адрес отсутствует
15	14	15	124°24.3`	4	—	данные отсутствуют	адрес отсутствует

полное наименование должности	подпись	инициалы, фамилия

М.П.

Выписка из Единого государственного реестра недвижимости об объекте недвижимости  
**Описание местоположения земельного участка**

<b>Земельный участок</b>			
(вид объекта недвижимости)			
Лист № <u>    </u> Раздела <b>3.1</b>	Всего листов раздела <b>3.1</b> : <u>    </u>	Всего разделов: <u>0</u>	Всего листов выписки: <b>15</b>
<b>04.03.2024 № КУВИ-001/2024-63622633</b>			
Кадастровый номер:		<b>40:19:130702:97</b>	

Описание местоположения границ земельного участка							
Номер п/п	Номер точки		Дирекционный угол	Горизонтальное проложение, м	Описание закрепления на местности	Кадастровые номера смежных участков	Сведения об адресах правообладателей смежных земельных участков
	начальная	конечная					
1	2	3	4	5	6	7	8
16	14	14	—	—	—	40:19:130702:36	адрес отсутствует
17	15	16	209°33.4`	41.29	—	данные отсутствуют	адрес отсутствует
18	16	17	185°51.9`	127.51	—	данные отсутствуют	адрес отсутствует
19	17	18	206°30.4`	70.83	—	данные отсутствуют	адрес отсутствует
20	18	19	71°17.3`	110.88	—	данные отсутствуют	адрес отсутствует
21	19	20	65°51.0`	77.58	—	данные отсутствуют	адрес отсутствует
22	20	21	155°48.3`	4	—	данные отсутствуют	адрес отсутствует
23	21	22	245°51.1`	77.78	—	данные отсутствуют	адрес отсутствует
24	22	23	251°14.2`	115.53	—	данные отсутствуют	адрес отсутствует
25	23	24	231°28.8`	217.35	—	данные отсутствуют	адрес отсутствует
26	24	25	177°58.0`	137.78	—	данные отсутствуют	адрес отсутствует
27	25	26	87°8.2`	13.81	—	40:19:130702:59	адрес отсутствует

28	26	27	66°54.5`	29.3	—	40:19:130702:59	адрес отсутствует
29	27	28	72°12.5`	58.03	—	данные отсутствуют	адрес отсутствует
30	28	29	162°14.6`	4	—	данные отсутствуют	адрес отсутствует

полное наименование должности	подпись	инициалы, фамилия

М.П.

Выписка из Единого государственного реестра недвижимости об объекте недвижимости  
**Описание местоположения земельного участка**

<b>Земельный участок</b>			
(вид объекта недвижимости)			
Лист № <u>    </u> Раздела <b>3.1</b>	Всего листов раздела <b>3.1</b> : <u>    </u>	Всего разделов: <u>0</u>	Всего листов выписки: <b>15</b>
<b>04.03.2024 № КУВИ-001/2024-63622633</b>			
Кадастровый номер:		<b>40:19:130702:97</b>	

Описание местоположения границ земельного участка							
Номер п/п	Номер точки		Дирекционный угол	Горизонтальное проложение, м	Описание закрепления на местности	Кадастровые номера смежных участков	Сведения об адресах правообладателей смежных земельных участков
	начальная	конечная					
1	2	3	4	5	6	7	8
31	29	30	252°12.6`	57.84	—	данные отсутствуют	адрес отсутствует
32	30	31	246°54.4`	29.83	—	40:19:130702:60	адрес отсутствует
33	31	32	267°7.9`	14.79	—	40:19:130702:60	адрес отсутствует
34	32	33	184°23.7`	150.2	—	данные отсутствуют	адрес отсутствует
35	33	34	274°26.6`	4	—	данные отсутствуют	адрес отсутствует
36	34	35	4°23.8`	151.86	—	данные отсутствуют	адрес отсутствует
37	35	36	357°57.9`	140.26	—	данные отсутствуют	адрес отсутствует
38	36	37	333°37.5`	56.68	—	данные отсутствуют	адрес отсутствует
39	37	38	347°35.1`	226.43	—	данные отсутствуют	адрес отсутствует
40	38	39	6°48.0`	110.47	—	данные отсутствуют	адрес отсутствует
41	39	40	20°52.1`	113.46	—	данные отсутствуют	адрес отсутствует
42	40	41	29°54.5`	26.15	—	данные отсутствуют	адрес отсутствует

43	41	42	51°50.5`	86.74	—	данные отсутствуют	адрес отсутствует
44	42	43	44°52.5`	100.18	—	данные отсутствуют	адрес отсутствует
45	43	1	60°36.5`	56.69	—	данные отсутствуют	адрес отсутствует

полное наименование должности	подпись	инициалы, фамилия

М.П.

Выписка из Единого государственного реестра недвижимости об объекте недвижимости  
Описание местоположения земельного участка

<b>Земельный участок</b>			
<small>(вид объекта недвижимости)</small>			
Лист № __ Раздела <b>3.2</b>	Всего листов раздела <b>3.2</b> : __	Всего разделов: <b>0</b>	Всего листов выписки: <b>15</b>
<b>04.03.2024 № КУВИ-001/2024-63622633</b>			
Кадастровый номер:		<b>40:19:130702:97</b>	

Сведения о характерных точках границы земельного участка				
Система координат: СК кадастрового округа				
Номер точки	Координаты		Описание закрепления на местности	Средняя квадратическая погрешность определения координат характерных точек границ земельного участка, м
	X	Y		
1	2	3	4	5
н 1	380838.71	1238703.04	данные отсутствуют	0.2
н 2	380835.23	1238705	данные отсутствуют	0.2
н 3	380807.64	1238656.04	данные отсутствуют	0.2
н 4	380736.75	1238585.45	данные отсутствуют	0.2
н 5	380683.71	1238517.88	данные отсутствуют	0.2
н 6	380661.92	1238505.35	данные отсутствуют	0.2
н 7	380556.66	1238465.22	данные отсутствуют	0.2
н 8	380448.13	1238452.28	данные отсутствуют	0.2
н 9	380228.13	1238500.71	данные отсутствуют	0.2
н 10	380179.62	1238524.77	данные отсутствуют	0.2
н 11	380314.18	1238693.81	данные отсутствуют	0.2
н 12	380380.66	1238726.77	данные отсутствуют	0.2
н 13	380507.91	1238739.83	данные отсутствуют	0.2
н 14	380544.66	1238760.78	данные отсутствуют	0.2
н 15	380542.4	1238764.08	данные отсутствуют	0.2

полное наименование должности	подпись	инициалы, фамилия

М.П.

Выписка из Единого государственного реестра недвижимости об объекте недвижимости  
**Описание местоположения земельного участка**

<b>Земельный участок</b>			
(вид объекта недвижимости)			
Лист № <u>    </u> Раздела <b>3.2</b>	Всего листов раздела <b>3.2</b> : <u>    </u>	Всего разделов: <u>0</u>	Всего листов выписки: <b>15</b>
<b>04.03.2024 № КУВИ-001/2024-63622633</b>			
Кадастровый номер:		<b>40:19:130702:97</b>	

Сведения о характерных точках границы земельного участка				
Система координат: СК кадастрового округа				
Номер точки	Координаты		Описание закрепления на местности	Средняя квадратическая погрешность определения координат характерных точек границ земельного участка, м
	X	Y		
1	2	3	4	5
н 16	380506.48	1238743.71	данные отсутствуют	0.2
н 17	380379.64	1238730.68	данные отсутствуют	0.2
н 18	380316.26	1238699.07	данные отсутствуют	0.2
н 19	380351.83	1238804.09	данные отсутствуют	0.2
н 20	380383.57	1238874.88	данные отсутствуют	0.2
н 21	380379.92	1238876.52	данные отсутствуют	0.2
н 22	380348.1	1238805.55	данные отсутствуют	0.2
н 23	380310.94	1238696.16	данные отсутствуют	0.2
н 24	380175.58	1238526.11	данные отсутствуют	0.2
н 25	380037.89	1238531	данные отсутствуют	0.2
н 26	380038.58	1238544.79	данные отсутствуют	0.2
н 27	380050.07	1238571.74	данные отсутствуют	0.2
н 28	380067.8	1238626.99	данные отсутствуют	0.2
н 29	380063.99	1238628.21	данные отсутствуют	0.2
н 30	380046.32	1238573.14	данные отсутствуют	0.2

полное наименование должности	подпись	инициалы, фамилия

М.П.



Выписка из Единого государственного реестра недвижимости об объекте недвижимости  
**Описание местоположения земельного участка**

<b>Земельный участок</b>			
(вид объекта недвижимости)			
Лист № ___ Раздела <b>3.2</b>	Всего листов раздела <b>3.2</b> : ___	Всего разделов: <b>0</b>	Всего листов выписки: <b>15</b>
<b>04.03.2024 № КУВИ-001/2024-63622633</b>			
Кадастровый номер:		<b>40:19:130702:97</b>	

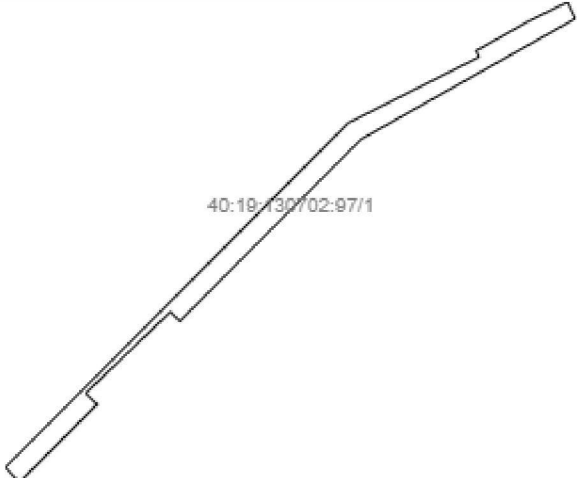
Сведения о характерных точках границы земельного участка				
Система координат: СК кадастрового округа				
Номер точки	Координаты		Описание закрепления на местности	Средняя квадратическая погрешность определения координат характерных точек границ земельного участка, м
	X	Y		
1	2	3	4	5
н 31	380034.62	1238545.7	данные отсутствуют	0.2
н 32	380033.88	1238530.93	данные отсутствуют	0.2
н 33	379884.12	1238519.42	данные отсутствуют	0.2
н 34	379884.43	1238515.43	данные отсутствуют	0.2
н 35	380035.84	1238527.07	данные отсутствуют	0.2
н 36	380176.01	1238522.09	данные отсутствуют	0.2
н 37	380226.79	1238496.91	данные отсутствуют	0.2
н 38	380447.93	1238448.23	данные отсутствуют	0.2
н 39	380557.62	1238461.31	данные отсутствуют	0.2
н 40	380663.64	1238501.73	данные отсутствуют	0.2
н 41	380686.31	1238514.77	данные отсутствуют	0.2
н 42	380739.9	1238582.97	данные отсутствуют	0.2
н 43	380810.89	1238653.65	данные отсутствуют	0.2
н 1	380838.71	1238703.04	данные отсутствуют	0.2

полное наименование должности	подпись	инициалы, фамилия

М.П.

Выписка из Единого государственного реестра недвижимости об объекте недвижимости  
Сведения о частях земельного участка

<b>Земельный участок</b>			
<small>(вид объекта недвижимости)</small>			
Лист № ___ Раздела <b>4</b>	Всего листов раздела <b>4</b> : ___	Всего разделов: <b>0</b>	Всего листов выписки: <b>15</b>
<b>04.03.2024 № КУВИ-001/2024-63622633</b>			
Кадастровый номер:		<b>40:19:130702:97</b>	

План (чертеж, схема) части земельного участка		Учетный номер части: <b>40:19:130702:97/1</b>	
			
Масштаб 1: _____	Условные обозначения:		

полное наименование должности	подпись	инициалы, фамилия

М.П.

Выписка из Единого государственного реестра недвижимости об объекте недвижимости  
Сведения о частях земельного участка

<b>Земельный участок</b>			
<small>(вид объекта недвижимости)</small>			
Лист № __ Раздела <b>4.1</b>	Всего листов раздела <b>4.1</b> : __	Всего разделов: <b>0</b>	Всего листов выписки: <b>15</b>
<b>04.03.2024 № КУВИ-001/2024-63622633</b>			
Кадастровый номер:		<b>40:19:130702:97</b>	

Учетный номер части	Площадь (м <sup>2</sup> )	Содержание ограничения в использовании или ограничения права на объект недвижимости или обременения объекта недвижимости
1	2	3
1	481	Реестровый номер границы: 40:19-6.331

полное наименование должности	подпись	инициалы, фамилия

М.П.

Выписка из Единого государственного реестра недвижимости об объекте недвижимости  
Сведения о частях земельного участка

<b>Земельный участок</b>				
<small>(вид объекта недвижимости)</small>				
Лист № ___ Раздела <b>4.2</b>		Всего листов раздела <b>4.2</b> : ___		Всего разделов: <b>0</b>
Всего листов выписки: <b>15</b>				
<b>04.03.2024 № КУВИ-001/2024-63622633</b>				
Кадастровый номер:			<b>40:19:130702:97</b>	
Сведения о характерных точках границы части (частей) земельного участка				
Учетный номер части: 1				
Система координат:				
Номер точки	Координаты, м		Описание закрепления на местности	Средняя квадратическая погрешность определения координат характерных точек границы части земельного участка, м
	X	Y		
1	2	3	4	5
	380831.05	1238697.59	_____	_____
	380807.64	1238656.04	_____	_____
	380772.37	1238620.92	_____	_____
	380774.23	1238619.14	_____	_____
	380758.42	1238602.69	_____	_____
	380756.28	1238604.9	_____	_____
	380741.18	1238589.86	_____	_____
	380744.05	1238587.11	_____	_____
	380810.81	1238653.57	_____	_____
	380823.62	1238678.98	_____	_____
	380824.82	1238678.38	_____	_____
	380830.58	1238688.6	_____	_____
	380834.25	1238696.08	_____	_____
	380831.05	1238697.59	_____	_____

полное наименование должности	подпись	инициалы, фамилия

М.П.