

*Общество с ограниченной ответственностью
«Калужское землеустроительное и проектно-изыскательское
предприятие*

ООО «КАЛУГАЗЕМПРЕДПРИЯТИЕ»

**ПРОЕКТ
ПЛАНИРОВКИ ТЕРРИТОРИИ
для размещения линейного объекта
«Уличные газопроводы дер. Гусово
Сухинского района»**

ОСНОВНАЯ ЧАСТЬ

Том 1

2024 г.

*Общество с ограниченной ответственностью
«Калужское землеустроительное и проектно-изыскательское
предприятие»*

ООО «КАЛУГАЗЕМПРЕДПРИЯТИЕ»

**ПРОЕКТ
ПЛАНИРОВКИ ТЕРРИТОРИИ
для размещения линейного объекта
«Уличные газопроводы дер. Гусово
Сухинского района»**

**ОСНОВНАЯ ЧАСТЬ
Том 1**

Генеральный директор



О.С. Грицай

2024 г.

СОДЕРЖАНИЕ

№ п/п	Наименование документа	стр.
1	2	3
1.	Состав проекта	4
2.	Раздел 1 «Проект планировки территории. Графическая часть»	5
	1. Чертеж границ зон планируемого размещения линейных объектов, границ зон планируемого размещения линейных объектов, подлежащих переносу из зон планируемого размещения линейных объектов	6
3.	Раздел 2 «Положение о размещении линейных объектов»	8

СОСТАВ ПРОЕКТА

Номер тома	Обозначение	Наименование
1	2	3
1	85-2023-ППТ	Проект планировки территории Основная часть
2	85-2023-ППТ	Проект планировки территории Материалы по обоснованию проекта планировки
3	85-2023-ПМТ	Проект межевания территории Основная часть
4	85-2023-ПМТ	Проект межевания территории Материалы по обоснованию

Изм.	Кол.уч.	Лист	№ док.	Подпись	Дата	85-2023-ППТ	Лист
							4

Раздел 1

«Проект планировки территории. Графическая часть»



Линия совмещения с Листом 2

Условные обозначения:

- граница населенного пункта
- граница земельных участков по сведениям ЕГРН
- граница территории проектирования

Границы зон планируемого размещения линейного объекта:

- граница зоны планируемого размещения газопровода низкого давления
- поворотные точки зоны планируемого размещения газопровода низкого давления
- номер поворотных точек зоны планируемого размещения газопровода низкого давления

Границы зон с особыми условиями использования территории, подлежащей установлению в связи с размещением линейных объектов:

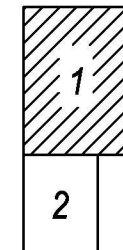
- охранная зона газопровода подлежащего размещению

Планируемое размещение линейных объектов:

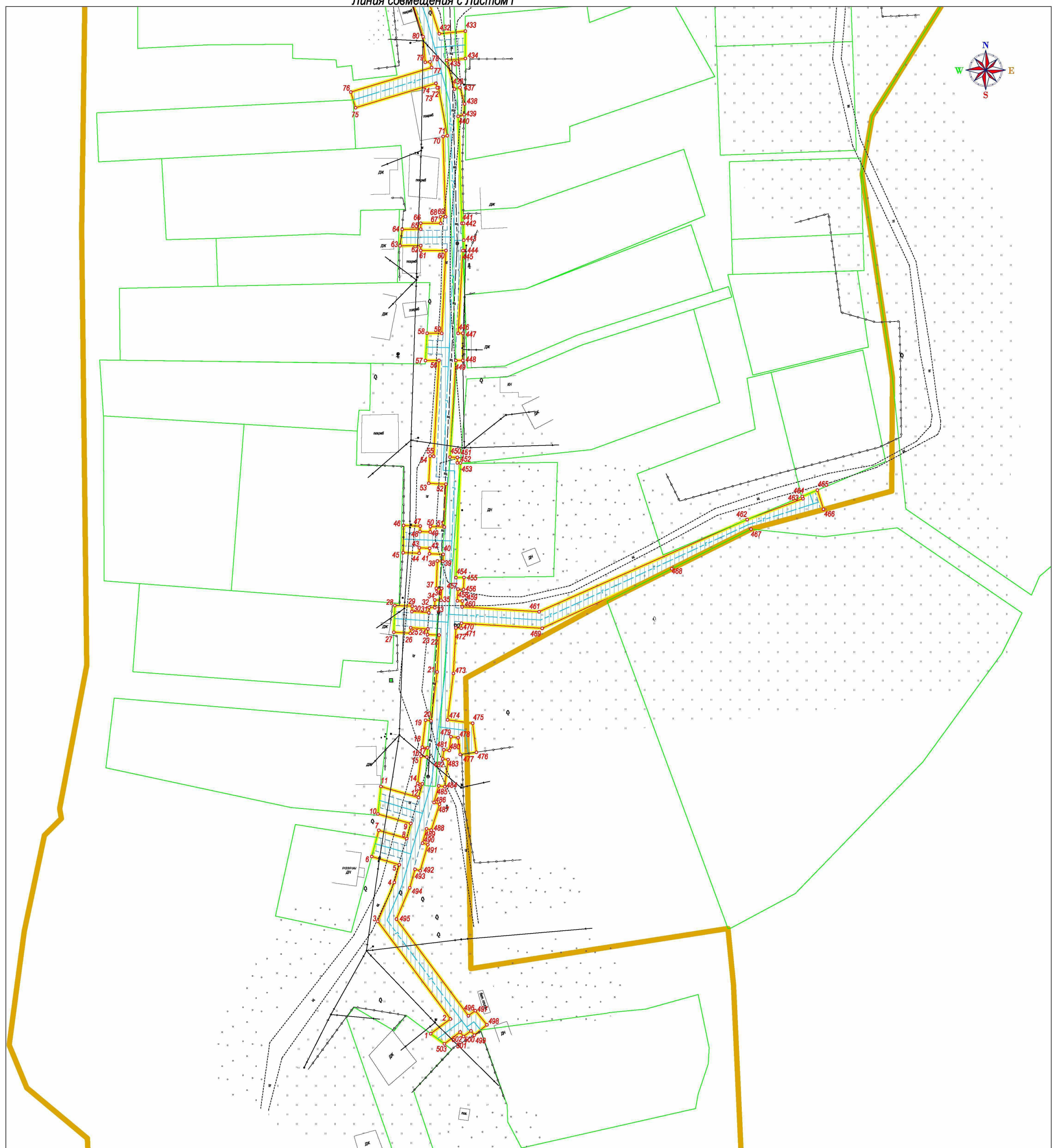
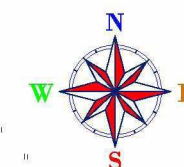
- газопровод низкого давления, подлежащий размещению

*Проектом планировки территории не предусмотрено размещение линейных объектов, подлежащих реконструкции в связи с изменением их местоположения

Схема листов



						85-2023			
						Улицные газопроводы дер. Гусово Сухиничского района			
Изм.	Коп.	Лист	Масш.	Подп.	Дата	Основная часть проекта планировки территории	Стадия	Лист	Листов
							ППТ	1	2
Ген. Директор Грицаев О.С.						ООО "Капгазэмпредприятие"			
Исполнитель Грицаев А.В.						Масштаб 1:1000			



- Условные обозначения:**
- граница населенного пункта
 - граница земельных участков по сведениям ЕГРН
 - граница территории проектирования
- Границы зон планируемого размещения линейного объекта:**
- граница зоны планируемого размещения газопровода низкого давления
 - поворотные точки зоны планируемого размещения газопровода низкого давления
 - номер поворотных точек зоны планируемого размещения газопровода низкого давления
- Границы зон с особыми условиями использования территории, подлежащей установлению в связи с размещением линейных объектов:**
- охранная зона газопровода подлежащего размещению
- Планируемое размещение линейных объектов:**
- газопровод низкого давления, подлежащий размещению

*Проектом планировки территории не предусмотрено размещение линейных объектов, подлежащих реконструкции в связи с изменением их местоположения

Схема листов

1
2

						85-2023			
						Уличные газопроводы дер. Гусово Сухиничского района			
Изм.	Кол.уч.	Лист	Надок.	Подп.	Дата				
Ген.Директор	Грицай О.С.					Основная часть проекта планировки территории	Стадия	Лист	Листов
Исполнитель	Грицай А.В.						ППТ	2	2
						ООО "Калугаземпредприятие"			
						Чертеж границ зон планируемого размещения линейных объектов, границ зон планируемого размещения линейных объектов, подлежащих переносу из зон планируемого размещения линейных объектов			
						Масштаб 1:1000			

Раздел 2

«Положение о размещении линейных объектов»

ПОЛОЖЕНИЕ О РАЗМЕЩЕНИИ ЛИНЕЙНОГО ОБЪЕКТА КАПИТАЛЬНОГО СТРОИТЕЛЬСТВА

Настоящей документацией по планировке территории предусматривается размещение газопровода низкого давления в дер.Гусово Сухиничского района Калужской области.

Наименование объекта «Уличные газопроводы дер.Гусово Сухиничского района».

Характеристика, планируемого к размещению линейного объекта

Размещение уличных газопроводов обеспечит газоснабжение жилых домов в дер.Гусово Сухиничского района Калужской области.

Газоснабжение дер.Гусово предусмотрено от газопровода высокого давления «Газопровод межпоселковый г. Сухиничи, дер. Гусово Сухиничского района Калужской области», ГРПШ расположено в данном населенном пункте.

Трасса газопровода низкого давления проходит по улицам населенного пункта дер.Гусово с существующей застройкой.

Прокладка подземного газопровода низкого давления предусматривается из полиэтиленовых труб.

Технико-экономические показатели проекта планировки территории объекта «Уличные газопроводы дер.Гусово Сухиничского района» представлены в таблице 1.

Основные технико-экономические показатели проекта планировки

Таблица 1

№ п/п	Наименование показателей	Ед. измерения	Значение
1	Площадь территории проектирования	кв.м	20801
2	Протяженность газопровода низкого давления	м	3471,5

Границы зоны планируемого размещения объекта совпадают с полосой отвода земельных участков для проектируемого объекта на период строительства.

Изм.	Коп.уч.	Лист	№ док.	Подпись	Дата	85-2023-ГПТ	Лист 9
------	---------	------	--------	---------	------	-------------	-----------

На период строительства газопровода низкого давления определена территория для выполнения комплекса подготовительных, земляных и строительно-монтажных работ. Площадь территории принимается из расчета потребности места для разработки траншеи, места отвала грунта, места для движения строительно-монтажной техники и движения рабочего персонала. В соответствии с проектной документацией ширина территории, необходимой для размещения трассы газопровода низкого давления, составляет 6 м.

Зона планируемого размещения линейного объекта устанавливается в Калужской области в Сухиничском районе в муниципальном образовании сельское поселение «Деревня Ермолово».

Согласно данным Генерального плана сельского поселения «Деревня Ермолово», утвержденного решением Районной Думы муниципального района «Сухиничский район» от 29.04.2021 №201 «Об утверждении изменений и дополнений в Генеральный план СП «Деревня Ермолово» Сухиничского района Калужской области», территория планировки и межевания находится вне зоны особо охраняемых природных территорий федерального, регионального и местного значения. Объекты культурного наследия федерального, регионального и местного значения на территории планировки и межевания отсутствуют.

Перечень координат характерных точек зон планируемого размещения линейных объектов

Перечень координат характерных точек зон планируемого размещения линейных объектов представлен в таблице 2.

Таблица 2

№ точек	X	Y
1	379793.26	1238517.64
2	379798.68	1238524.87
3	379834.57	1238498.18
4	379848.89	1238504.28
5	379855.34	1238506.09
6	379858.36	1238495.97
7	379868	1238498.57
8	379864.96	1238508.83
9	379870.5	1238510.32
10	379874.01	1238498.25
11	379884.09	1238499.35
12	379880.04	1238513.15
13	379885.07	1238514.58

						85-2023-ППТ	Лист
Изм.	Коп.уч.	Лист	№ док.	Подпись	Дата		10

№ точки	X	Y
14	379885.28	1238512.88
15	379895.21	1238514.1
16	379894.94	1238516.24
17	379898.31	1238516.5
18	379898.55	1238514.53
19	379908.48	1238515.75
20	379908.23	1238517.74
21	379926.2	1238519.98
22	379939.72	1238520.72
23	379939.94	1238516.47
24	379941.98	1238516.59
25	379942.43	1238510.29
26	379940.41	1238510.15
27	379940.8	1238504.09
28	379950.61	1238504.47
29	379950.39	1238510.85
30	379948.41	1238510.71
31	379947.98	1238516.94
32	379949.93	1238517.05
33	379949.85	1238519.15
34	379952.64	1238519.15
35	379952.53	1238521.42
36	379956.87	1238521.66
37	379956.95	1238519.69
38	379966.94	1238520.08
39	379966.86	1238522.12
40	379969.4	1238522.23
41	379969.63	1238517.19
42	379971.64	1238517.26
43	379971.78	1238513.46
44	379969.8	1238513.38
45	379970.03	1238507.53
46	379980.03	1238507.67
47	379979.79	1238513.77
48	379977.78	1238513.7
49	379977.63	1238517.45
50	379979.62	1238517.52
51	379979.46	1238522.61
52	379995.18	1238523.23
53	379995.53	1238516.92
54	380005.52	1238517.43
55	380005.46	1238518.72
56	380040.65	1238520.66
57	380040.65	1238515.72
58	380050.65	1238516.3
59	380050.65	1238521.7
60	380081.05	1238523.23
61	380081.07	1238513.96
62	380082.85	1238513.97

№ точки	X	Y
63	380082.81	1238506.36
64	380088.82	1238507.15
65	380088.91	1238513.96
66	380091.07	1238513.96
67	380091.07	1238521.28
68	380093.51	1238521.28
69	380093.51	1238523.08
70	380122.97	1238522.18
71	380123.25	1238523.73
72	380140.93	1238520.49
73	380140.86	1238520.02
74	380142.47	1238519.54
75	380133.52	1238490.05
76	380139.29	1238488.3
77	380148.31	1238517.97
78	380150.4	1238517.39
79	380150.25	1238515.63
80	380159.64	1238514.85
81	380176.56	1238509.5
82	380174.42	1238501.14
83	380180.32	1238500.01
84	380182.21	1238507.57
85	380225.39	1238492.9
86	380241.59	1238489.06
87	380250.74	1238486.78
88	380250.66	1238485
89	380259.85	1238482.45
90	380260.45	1238484.63
91	380281.45	1238479.8
92	380281.04	1238478.24
93	380286.96	1238477.17
94	380287.25	1238478.28
95	380305.54	1238473.48
96	380305.75	1238474.29
97	380324.48	1238468.51
98	380350.39	1238461.7
99	380348.55	1238454.22
100	380354.35	1238452.7
101	380356.22	1238460.19
102	380398.15	1238449.08
103	380396.86	1238444.11
104	380402.91	1238443.55
105	380403.39	1238445.37
106	380411.93	1238443.11
107	380412.41	1238444.92
108	380437.64	1238437.65
109	380469.58	1238434.88
110	380497.22	1238436
111	380496.51	1238442.45

№ точки	X	Y
112	380498.29	1238442.72
113	380497.99	1238447.61
114	380516.5	1238451.88
115	380518.01	1238445.9
116	380526.51	1238447.29
117	380527.95	1238447.35
118	380526.25	1238454.13
119	380538.91	1238457.41
120	380540.95	1238448.68
121	380550.8	1238450.46
122	380548.53	1238460.23
123	380555.32	1238461.76
124	380574	1238469.61
125	380577.59	1238458.99
126	380586.51	1238462.01
127	380586.42	1238464.08
128	380595.83	1238467.25
129	380598.08	1238458.6
130	380605.94	1238459.73
131	380612.14	1238459.71
132	380609.39	1238470.54
133	380666.38	1238483.93
134	380680.59	1238493.94
135	380681.71	1238492.32
136	380689.93	1238498.02
137	380678.55	1238514.91
138	380732.46	1238567.67
139	380741.49	1238573.73
140	380746.53	1238578.66
141	380750.33	1238572.8
142	380759.37	1238577.23
143	380753.81	1238585.77
144	380764.94	1238596.83
145	380761.48	1238600.1
146	380765.04	1238603.86
147	380763.58	1238605.25
148	380777.52	1238619.94
149	380778.96	1238618.58
150	380785.84	1238625.83
151	380783.56	1238627.99
152	380820.33	1238693
153	380882.92	1238843.17
154	380903.75	1238834.49
155	380927.17	1238887.25
156	380923.67	1238908.2
157	380887	1238923.46
158	380889.88	1238934.1
159	380888.5	1238934.79
160	380890.03	1238934.65

№ точки	X	Y
161	380891.44	1238939.85
162	380889.51	1238940.37
163	380890.1	1238942.58
164	380862.76	1238949.82
165	380841.2	1238951.05
166	380825.26	1238948.76
167	380825.26	1238947.28
168	380823.37	1238947.28
169	380824.38	1238934.51
170	380834.4	1238934.6
171	380833.65	1238943.91
172	380841.46	1238945.03
173	380847.22	1238944.84
174	380846.91	1238935.32
175	380856.9	1238933.58
176	380857.2	1238944.13
177	380861.81	1238943.86
178	380880.78	1238938.72
179	380876.86	1238924.29
180	380878.79	1238923.76
181	380877.97	1238920.72
182	380918.3	1238903.94
183	380920.9	1238888.05
184	380900.65	1238842.28
185	380879.69	1238851.02
186	380824.48	1238718.56
187	380820.93	1238720.03
188	380818.61	1238714.5
189	380822.17	1238713.02
190	380814.73	1238695.29
191	380796.63	1238663.29
192	380794.02	1238664.8
193	380791.03	1238659.6
194	380793.68	1238658.07
195	380786.51	1238645.4
196	380782.31	1238647.83
197	380779.7	1238642.4
198	380783.56	1238640.18
199	380779.07	1238632.25
200	380778.58	1238632.71
201	380771.7	1238625.46
202	380773.17	1238624.07
203	380759.22	1238609.37
204	380757.78	1238610.74
205	380754.22	1238606.96
206	380737.86	1238622.41
207	380737.14	1238621.65
208	380674.54	1238680.42
209	380642.83	1238718.29

№ точки	X	Y
210	380657.53	1238730.4
211	380656.34	1238732.21
212	380656.94	1238732.71
213	380648.77	1238742.58
214	380646.8	1238743.98
215	380646.4	1238743.35
216	380601.07	1238775.21
217	380563.95	1238799.19
218	380563.13	1238800.74
219	380561.63	1238801.68
220	380562.2	1238802.69
221	380562.21	1238803.67
222	380560.88	1238804.47
223	380562.72	1238808.64
224	380566.74	1238815.95
225	380567.05	1238815.79
226	380570.45	1238822.28
227	380575.17	1238831.29
228	380580.62	1238840.32
229	380585.67	1238848.64
230	380584.5	1238849.18
231	380595.69	1238874.99
232	380598.45	1238874.86
233	380601.69	1238884.36
234	380600.85	1238884.7
235	380617.99	1238928.88
236	380618.69	1238928.71
237	380621.76	1238936.3
238	380617.22	1238942.12
239	380611.85	1238939.24
240	380614.89	1238935.35
241	380595.35	1238887.1
242	380594.22	1238887.59
243	380593.33	1238885.77
244	380583.94	1238888.09
245	380583.37	1238889.17
246	380565.75	1238893.52
247	380538.92	1238910.75
248	380533.32	1238902.03
249	380538.4	1238898.84
250	380540.72	1238902.46
251	380563.34	1238887.93
252	380590.26	1238881.28
253	380590.69	1238881.1
254	380589.65	1238878.68
255	380591.48	1238877.88
256	380584.91	1238862.7
257	380585.99	1238862.07
258	380580.1	1238851.27

№ точки	X	Y
259	380578.57	1238851.93
260	380574.05	1238843.93
261	380575.79	1238842.95
262	380555.6	1238807.43
263	380544.75	1238813.59
264	380535.89	1238798
265	380537.61	1238797.01
266	380510.14	1238762.11
267	380482.92	1238759.08
268	380382.17	1238735.73
269	380311.93	1238704.59
270	380307.53	1238715.23
271	380321.4	1238752.73
272	380327.98	1238767.76
273	380338.12	1238762.88
274	380341.34	1238772.43
275	380332.39	1238776.74
276	380341.11	1238793.85
277	380361.25	1238835.35
278	380363.9	1238834
279	380395.99	1238897.37
280	380390.73	1238900.26
281	380386.24	1238890.59
282	380378.05	1238875.21
283	380376.64	1238875.97
284	380373.6	1238870.79
285	380375.33	1238869.85
286	380374.48	1238868.17
287	380372.59	1238869.13
288	380369.57	1238863.95
289	380371.74	1238862.76
290	380361.27	1238842.09
291	380358.58	1238843.46
292	380353.51	1238831.75
293	380336.23	1238798.16
294	380333.03	1238799.84
295	380330.56	1238794.36
296	380333.48	1238792.83
297	380326.43	1238778.35
298	380324.17	1238779.44
299	380319.8	1238770.45
300	380322.13	1238769.31
301	380316.82	1238758.17
302	380303.7	1238717.87
303	380304.19	1238716.15
304	380303.03	1238715.82
305	380302.68	1238714.73
306	380299.3	1238713.32
307	380291.21	1238717.28

№ точки	X	Y
308	380288.38	1238711.99
309	380299.92	1238706.35
310	380303.83	1238707.98
311	380306.28	1238702.05
312	380301.72	1238700.02
313	380250.92	1238637.27
314	380260.33	1238629.65
315	380264.29	1238634.16
316	380259.36	1238638.16
317	380290.54	1238676.68
318	380299.3	1238669.71
319	380303.32	1238674.18
320	380294.32	1238681.34
321	380305.47	1238695.12
322	380306.94	1238695.77
323	380307.09	1238695.41
324	380316.26	1238699.07
325	380316.09	1238699.83
326	380347.39	1238713.73
327	380348.7	1238710.93
328	380354.07	1238713.59
329	380352.88	1238716.16
330	380384.08	1238730.01
331	380483.92	1238753.19
332	380499.61	1238754.82
333	380502.49	1238727.03
334	380506.64	1238719.08
335	380511.98	1238721.83
336	380508.34	1238728.79
337	380505.56	1238755.57
338	380513.3	1238756.43
339	380520.55	1238765.63
340	380535.13	1238754.31
341	380538.81	1238759.05
342	380524.26	1238770.35
343	380533.24	1238781.84
344	380547.77	1238770.51
345	380551.44	1238775.22
346	380536.99	1238786.52
347	380542.82	1238794
348	380544.53	1238793.01
349	380548.55	1238799.93
350	380557.67	1238794.74
351	380558.76	1238796.41
352	380596.44	1238772.36
353	380644.65	1238738.15
354	380647.28	1238734.97
355	380637.35	1238725.6
356	380638.07	1238724.73

№ точки	X	Y
357	380633.1	1238720.57
358	380670.17	1238676.29
359	380736.87	1238613.68
360	380737.58	1238614.42
361	380755.95	1238596.25
362	380750.45	1238590.87
363	380749.76	1238591.92
364	380742.29	1238585.08
365	380743.17	1238583.76
366	380737.5	1238578.22
367	380735.35	1238576.75
368	380735.21	1238574.25
369	380727.3	1238573.41
370	380725.45	1238571.06
371	380726.38	1238570.12
372	380675.92	1238520.8
373	380671.26	1238525.57
374	380666.56	1238520.91
375	380669.9	1238515.77
376	380669.97	1238514.84
377	380672.11	1238511.21
378	380671.39	1238510.8
379	380672.14	1238509.71
380	380670.68	1238508.7
381	380677.17	1238498.87
382	380663.87	1238489.51
383	380615.83	1238478.22
384	380611.39	1238491.94
385	380601.94	1238488.66
386	380606.07	1238475.92
387	380595.2	1238473.37
388	380584.5	1238469.77
389	380580.92	1238480.37
390	380576.12	1238478.75
391	380575.73	1238480.15
392	380569.94	1238478.56
393	380570.98	1238474.85
394	380553.49	1238467.45
395	380544.29	1238464.93
396	380534.13	1238461.24
397	380527.68	1238459.55
398	380527.18	1238460.51
399	380524.76	1238459.95
400	380524.39	1238461.37
401	380514.55	1238459.49
402	380515.01	1238457.7
403	380503.01	1238454.93
404	380502.43	1238457.81
405	380496.62	1238456.31

№ точки	X	Y
406	380496.92	1238454.77
407	380487.55	1238454.18
408	380488.24	1238441.96
409	380469.45	1238440.89
410	380460.38	1238441.68
411	380460.88	1238454.75
412	380458.5	1238454.84
413	380458.45	1238455.65
414	380450.93	1238455.16
415	380450.41	1238442.55
416	380438.45	1238443.59
417	380413.97	1238450.72
418	380416.43	1238460.36
419	380406.46	1238461.74
420	380404.35	1238453.52
421	380344.87	1238469.37
422	380346	1238473.95
423	380340.09	1238475.04
424	380339.07	1238470.89
425	380282.62	1238485.69
426	380262.06	1238490.42
427	380263.53	1238495.72
428	380253.86	1238498.27
429	380252.28	1238492.59
430	380227.06	1238498.66
431	380185.96	1238512.63
432	380160.72	1238520.78
433	380161.69	1238530.34
434	380151.62	1238530.37
435	380150.92	1238523.48
436	380140.38	1238526.38
437	380140.94	1238528.4
438	380134.93	1238530.06
439	380130.98	1238529.89
440	380130.38	1238527.72
441	380091.05	1238529.11
442	380091.05	1238529.67
443	380084.86	1238529.78
444	380081.05	1238529.85
445	380081.04	1238529.47
446	380050.65	1238527.71
447	380050.65	1238529.43
448	380040.65	1238529.43
449	380040.65	1238526.9
450	380005.15	1238524.71
451	380005.02	1238527.41
452	380003.03	1238527.41
453	380002.99	1238528.56
454	379960.87	1238526.91

№ точки	X	Y
455	379960.9	1238529.85
456	379956.55	1238529.68
457	379956.63	1238527.66
458	379952.34	1238527.42
459	379952.27	1238529.25
460	379950.1	1238529.17
461	379948.31	1238557.44
462	379982.18	1238633.84
463	379989.88	1238654.33
464	379990.68	1238654.07
465	379993.01	1238659.62
466	379986	1238661.87
467	379978.69	1238635.28
468	379964.11	1238606.15
469	379942.22	1238558.57
470	379944.09	1238528.95
471	379942.28	1238528.85
472	379942.39	1238526.89
473	379925.67	1238525.96
474	379908.6	1238523.83
475	379907.32	1238533.05
476	379896.66	1238534.41
477	379895.9	1238528.46
478	379902.01	1238527.68
479	379902.38	1238525.08
480	379897.33	1238524.46
481	379897.58	1238522.46
482	379894.23	1238522.04
483	379893.98	1238524.02
484	379884.06	1238522.8
485	379884.33	1238520.6
486	379878.22	1238518.87
487	379877.58	1238520.88
488	379868.05	1238517.84
489	379868.55	1238516.11
490	379863.29	1238514.62
491	379862.73	1238516.57
492	379853.12	1238513.79
493	379853.66	1238511.88
494	379846.88	1238509.95
495	379835.38	1238505.05
496	379799.85	1238531.48
497	379801.73	1238534.01
498	379796.53	1238538.28
499	379792.73	1238533.64
500	379794.28	1238532.43
501	379792.23	1238529.67
502	379793.86	1238528.45
503	379789.52	1238522.65

Перечень координат характерных точек зон планируемого размещения объектов, подлежащих переносу (переустройству) из зон планируемого размещения объектов

Не планируется размещения объектов, подлежащих переносу (переустройству) из зоны планируемого размещения линейного объекта «Уличные газопроводы дер.Дынное Жиздринского района».

Минимальные отступы от границ земельных участков в целях определения мест допустимого размещения объектов капитального строительства, которые входят в состав линейных объектов, и за пределами которых запрещено строительство таких объектов, в границах каждой зоны планируемого размещения объектов капитального строительства, входящих в состав линейных объектов

Отсутствуют.

Предельные параметры разрешенного строительства, реконструкции объектов капитального строительства, входящих в состав линейных объектов в границах зон их планируемого размещения

Отсутствуют.

Предельные параметры разрешенного строительства, реконструкции объектов капитального строительства, входящих в состав линейных объектов в границах зон их планируемого размещения

Отсутствуют.

Информация о необходимости осуществления мероприятий по защите сохраняемых объектов капитального строительства (здание, строение, сооружение, объекты, строительство которых не завершено), существующих и строящихся на момент подготовки проекта планировки территории, а также объектов капитального строительства, планируемых к строительству в соответствии с ранее утвержденной документацией по планировке территории, от возможного негативного воздействия в связи с размещением линейных объектов

Объекты, подлежащие защите, отсутствуют.

Информация о необходимости осуществления мероприятий по сохранению объектов культурного наследия от возможного негативного воздействия в связи с размещением линейных объектов

Объекты культурного наследия, подлежащие сохранению, отсутствуют.

						85-2023-ППТ	Лист
Изм.	Коп.уч.	Лист	№ док.	Подпись	Дата		21

Информация о необходимости осуществления мероприятий по охране окружающей среды

Все работы вести в границах полосы отвода.

При выполнении всех строительно-монтажных работ соблюдать требования по защите окружающей среды, не нарушать условия землепользования, установленные законодательством об охране окружающей среды.

После окончания комплекса работ по сооружению сетей по всей территории проектирования произвести:

- удаление всех временных устройств и сооружений;
- засыпку и послойную утрамбовку или выравнивание рытвин и ям, возникших в результате проведения строительных работ;
- уборку строительного мусора;
- выборочное удаление грунта в местах непредвиденного его загрязнения нефтепродуктами и другими веществами, ухудшающими плодородные почвы, с заменой незагрязненным плодородным грунтом.

На период строительства использовать существующие дороги общего пользования.

Информация о необходимости осуществления мероприятий по защите территории от чрезвычайных ситуаций природного и техногенного характера, в том числе по обеспечению пожарной безопасности и гражданской обороне

В целях исключения чрезвычайных ситуаций природного и техногенного характера по трассе линейного объекта - газопровода необходимо соблюдение условий, установленных нормативной документацией для охранных зон газораспределительных сетей.

Пожарная безопасность объекта должна обеспечиваться системами предотвращения пожара и противопожарной защиты, в том числе организационно-техническими мероприятиями.

В основе предлагаемой схемы противопожарной защиты предусмотреть общие принципы ГОСТ 12.1.004-91 «Пожарная безопасность. Общие требования».

						85-2023-ППТ	Лист
Изм.	Коп.уч.	Лист	№ док.	Подпись	Дата		22