







Схема границ размещения публичного сервитута
Объект: "Газопровод низкого давления по ул. Ленина г. Сухиничи"
наименование объекта



Масштаб 1 : 2000

Используемые условные знаки и обозначения:

-  - проектные границы и обозначение контура публичного сервитута;
-  - обозначение характерных точек границы публичного сервитута;
-  - границы и номер кадастрового квартала;
-  - существующая часть границы, имеющиеся в ЕГРН сведения о которой достаточны для определения ее местоположения ;
-  40:19:140103:14 - кадастровый номер земельного участка;
-  40:19:140103:91 - границы и номер объектов капитального строительства в соответствии со сведениями ЕГРН.

Местоположение: Калужская область, Сухиничский район, г. Сухиничи, ул. Ленина
Кадастровые кварталы: 40:19:140103; 40:19:140201; 40:19:140202; 40:19:140209; 40:19:140104
Кадастровые номера земельных участков: -
Система координат: МСК-40, зона 1
Каталог координат: Приложение 1
Площадь сервитута: 1877 кв.м.



Подпись _____ Дата "04" июня 2024 г.

Место для отписки печати (при наличии) лица, составившего описание местоположения границ объекта

Система координат МСК-40, зона 1			
Метод определения координат характерных точек границ - аналитический			
Площадь публичного сервитута 1877 кв.м.			
Обозначение характерных точек границ	Координаты, м		Средняя квадратическая погрешность положения характерной точки (Mt), м
	X	Y	
1	2	3	5
1	385242.79	1240731.69	0.10
2	385242.90	1240751.05	0.10
3	385221.03	1240755.79	0.10
4	385207.01	1240754.92	0.10
5	385206.15	1240754.87	0.10
6	385167.52	1240750.03	0.10
7	385141.32	1240746.66	0.10
8	385106.60	1240741.83	0.10
9	385083.80	1240738.67	0.10
10	385061.73	1240735.33	0.10
11	385023.59	1240729.56	0.10
12	385004.34	1240726.60	0.10
13	384983.53	1240723.39	0.10
14	384977.95	1240722.37	0.10
15	384968.56	1240720.65	0.10
16	384956.16	1240717.42	0.10
17	384937.90	1240715.15	0.10
18	384927.94	1240714.05	0.10
19	384911.15	1240712.20	0.10
20	384909.16	1240711.98	0.10
21	384910.06	1240703.85	0.10
22	384913.41	1240704.22	0.10
23	384914.04	1240704.32	0.10
24	384913.58	1240708.44	0.10
25	384926.39	1240709.85	0.10
26	384926.70	1240707.08	0.10
27	384930.68	1240707.52	0.10
28	384930.37	1240710.29	0.10
29	384936.36	1240710.95	0.10
30	384936.63	1240708.51	0.10
31	384940.61	1240708.95	0.10
32	384940.33	1240711.42	0.10
33	384956.92	1240713.48	0.10
34	384969.42	1240716.75	0.10
35	384976.70	1240718.07	0.10
36	384977.16	1240715.56	0.10
37	384981.10	1240716.28	0.10
38	384980.64	1240718.79	0.10
39	384984.19	1240719.45	0.10
40	385002.97	1240722.34	0.10
41	385003.67	1240717.71	0.10
42	385007.63	1240718.31	0.10
43	385006.92	1240722.95	0.10
44	385022.21	1240725.30	0.10
45	385022.86	1240721.04	0.10

46	385026.82	1240721.64	0.10
47	385026.17	1240725.90	0.10
48	385060.35	1240731.07	0.10
49	385060.90	1240727.45	0.10
50	385063.55	1240727.77	0.10
51	385064.87	1240727.99	0.10
52	385064.31	1240731.67	0.10
53	385084.38	1240734.71	0.10
54	385105.17	1240737.59	0.10
55	385105.74	1240733.48	0.10
56	385109.70	1240734.02	0.10
57	385109.13	1240738.14	0.10
58	385139.89	1240742.42	0.10
59	385141.79	1240728.75	0.10
60	385138.70	1240728.31	0.10
61	385138.89	1240727.10	0.10
62	385139.19	1240724.34	0.10
63	385142.35	1240724.79	0.10
64	385146.68	1240694.47	0.10
65	385147.51	1240688.70	0.10
66	385141.58	1240687.85	0.10
67	385142.05	1240683.87	0.10
68	385148.07	1240684.74	0.10
69	385149.95	1240671.57	0.10
70	385150.04	1240670.96	0.10
71	385153.95	1240671.44	0.10
72	385155.07	1240671.58	0.10
73	385154.68	1240674.27	0.10
74	385153.63	1240674.12	0.10
75	385151.75	1240687.28	0.10
76	385150.92	1240693.05	0.10
77	385151.91	1240693.20	0.10
78	385151.26	1240697.14	0.10
79	385150.36	1240697.01	0.10
80	385146.03	1240727.33	0.10
81	385144.47	1240735.85	0.10
82	385144.83	1240735.91	0.10
83	385143.85	1240742.95	0.10
84	385168.02	1240746.07	0.10
85	385205.25	1240750.73	0.10
86	385205.54	1240746.02	0.10
87	385209.54	1240746.26	0.10
88	385209.24	1240751.05	0.10
89	385220.73	1240751.77	0.10
90	385238.88	1240747.83	0.10
91	385238.79	1240731.71	0.10
1	385242.79	1240731.69	0.10



Подпись _____

кадастровый инженер Чувашова О.В.

Дата 04.06.2024 г.