

# ПРОТОКОЛ

заседания согласительной комиссии по вопросу согласования местоположения границ земельных участков, расположенных в кадастровых кварталах с учетными номерами 40:19:140601, 40:19:140603, 40:19:140604, 40:19:140605, 40:19:140606, 40:19:140608 при выполнении комплексных кадастровых работ в соответствии с государственным (муниципальным) контрактом от “ 01 ” мая 20 24 г. № 1

Калужская область, Сухиничский район, г. Сухиничи,  
ул. Ленина, д. 56а  
(место проведения заседания)

“ 27 ” сентября 20 24 г.

№ 2

## Присутствовали:

Председатель комиссии:

А.И. Голиков  
(ф.и.о.)

Глава администрации ГП «Город Сухиничи»  
(место работы и должность)

Секретарь комиссии:

М.Г. Чернова  
(ф.и.о.)

Эксперт отдела градостроительства, архитектуры, имущественных и земельных отношений МР «Сухиничский район»  
(место работы и должность)

Члены комиссии:

1. Е. Л. Изюмова  
Главный специалист отдела регулирования земельных отношений министерства экономического развития и промышленности Калужской области

2. А. Н. Сковородников  
(ф.и.о.) Заместитель главы администрации МР «Сухиничский район»  
(место работы и должность)

3. В. Н. Райкевич  
Заведующий отделом градостроительства, архитектуры, имущественных и земельных отношений администрации МР «Сухиничский район»

4. Представитель от межрегионального территориального Управления Росимущества в Калужской, Брянской и Смоленской областях  
(отсутствовал)

5. представитель от Управления Росреестра по Калужской области  
(Островский Е.В. отсутствовал)

6. представитель межрегионального территориального Управления Росимущества в Калужской, Брянской и Смоленской областях  
(отсутствовал)

7. Представитель от саморегулируемой организации, членом которой является кадастровый инженер (Берёзкина Д.А. отсутствовала)

Приглашенные лица:

1. Левина Мария Михайловна  
(ф.и.о.) ООО «Центр Межевания и Кадастра» кадастровый инженер, член Ассоциации Саморегулирующей организации «Балтийское объединение кадастровых инженеров» (по доверенности)  
(место работы и должность)<sup>2</sup>

Правообладатели земельных участков (заинтересованные лица):

№ п/п	Фамилия, имя, отчество заинтересованного лица или его представителя (отчество указывается при наличии)	Реквизиты документа, подтверждающего полномочия представителя заинтересованного лица (заполняется в случае участия представителя заинтересованного лица)	Сведения о земельных участках	
			Адрес (местоположение) и кадастровый номер земельного участка	Вид права на земельный участок
-	-	-	-	-

**Повестка дня заседания:**

1. Информация о поступлении возражений заинтересованных лиц относительно местоположения границ земельных участков, расположенных в кадастровых кварталах **40:19:140601, 40:19:140603, 40:19:140604, 40:19:140605, 40:19:140606, 40:19:140608** в отношении которых выполнялись комплексные кадастровые работы, согласование местоположения границ земельных участков, вопрос об утверждении проекта карты-плана территории в окончательной редакции.

(вопрос повестки дня заседания)

Докладчик:

А.И. Голиков, М.М. Левина

**Рассмотрение вопроса повестки дня № 1 :**

Информация о поступлении возражений заинтересованных лиц относительно местоположения границ земельных участков, расположенных в кадастровых кварталах **40:19:140601, 40:19:140603, 40:19:140604, 40:19:140605, 40:19:140606, 40:19:140608** в отношении которых выполнялись комплексные кадастровые работы, согласование местоположения границ земельных участков, вопрос об утверждении проекта карты-плана территории в окончательной редакции.

Слушали А.И. Голиков - председателя согласительной комиссии.

**Краткое содержание выступления:**

Председатель согласительной комиссии объявляет заседание открытым.

Извещение о проведении заседаний согласительной комиссии по вопросу согласования местоположения границ земельных участков, содержащее, в том числе уведомление о завершении подготовки проекта карты-плана территории в кадастровых кварталах **40:19:140601, 40:19:140603, 40:19:140604, 40:19:140605, 40:19:140606, 40:19:140608** были опубликованы, размещены и направлены способами и в сроки, установленные Федеральным законом от 24.07.2007 года №221-ФЗ «О кадастровой деятельности» (далее – Закон о кадастровой деятельности).

Ознакомление с проектом карты-плана территории (в том числе в форме документа на бумажном носителе) любых лиц было обеспечено согласительной комиссией в соответствии с регламентом работы согласительной комиссии в полном объеме.

В соответствии с ч. 14 ст. 42.10 Закона о кадастровой деятельности со дня проведения первого заседания согласительной комиссии 23.08.2024 года в течение 35 календарных дней возражений от заинтересованных лиц относительно местоположения границ земельных участков в адрес согласительной комиссии не поступало

Согласно ч. 17 ст. 42.10 Закона о кадастровой деятельности при согласовании местоположения границ или частей земельного участка в рамках выполнения комплексных кадастровых работ местоположение таких границ или их частей считается согласованным, если возражения относительно местоположения границ или частей границ земельного участка не представлены заинтересованными лицами, указанными в ч. 3 ст. 39 Закона о кадастровой деятельности, а также в случае, если местоположение таких границ или частей границ установлено на основании вступившего в законную силу судебного акта, в том числе в связи с рассмотрением земельного спора о местоположении границ земельного участка.

Слушали: Левину М.М.

**Краткое содержание выступления:**

В течение 35 календарных дней со дня проведения первого заседания комиссии 23.08.2024 проводились согласования и корректировка карта-планов.

**40:19:140601, 40:19:140603, 40:19:140604, 40:19:140605, 40:19:140606, 40:19:140608**

в Едином государственном реестре недвижимости отсутствуют сведения о местоположении границ земельных участков с кадастровыми номерами 40:19:140601:12, 40:19:140601:20, 40:19:140601:34, 40:19:140601:9, 40:19:140601:35, 40:19:140601:40, 40:19:140601:5, 40:19:140601:7, 40:19:140601:129, 40:19:140601:47, 40:19:140601:27, 40:19:140601:49, 40:19:140701:30, 40:19:140601:3, 40:19:140601:46, 40:19:140601:48, 40:19:140601:57, 40:19:140601:28, 40:19:140601:15, 40:19:140601:45, 40:19:140601:75, 40:19:140701:44, 40:19:140701:47, 40:19:140701:56, 40:19:140701:42, 40:19:140701:55, 40:19:140608:82, 40:19:140608:36, 40:19:140608:35, 40:19:140608:51, 40:19:140608:69, 40:19:140608:30, 40:19:140608:52, 40:19:140608:88, 40:19:140608:22, 40:19:140608:86, 40:19:140608:13, 40:19:140608:17, 40:19:140608:24, 40:19:140608:25, 40:19:140608:60, 40:19:140608:89, 40:19:140608:39, 40:19:140608:93, 40:19:140608:26, 40:19:140608:94, 40:19:140608:6, 40:19:140608:5, 40:19:140608:7, 40:19:140608:10, 40:19:140608:101, 40:19:140608:11, 40:19:140608:28, 40:19:140608:50, 40:19:140608:27, 40:19:140608:32, 40:19:140606:112, 40:19:140606:23, 40:19:140606:69, 40:19:140606:109, 40:19:140606:130, 40:19:140606:151, 40:19:140606:157, 40:19:140606:27, 40:19:140606:48, 40:19:140606:73, 40:19:140606:60, 40:19:140606:4095, 40:19:140606:6, 40:19:140606:153, 40:19:140606:19, 40:19:140606:29, 40:19:140606:105, 40:19:140606:4096, 40:19:140606:61, 40:19:140606:145, 40:19:140606:9, 40:19:140606:103, 40:19:140606:133, 0:19:140606:106, 40:19:140606:25, 40:19:140606:85, 40:19:140606:90, 40:19:140606:155, 40:19:140606:156, 40:19:140606:122, 40:19:140606:119, 40:19:140102:128, 40:19:140606:111, 40:19:140605:43, 40:19:140605:75, 40:19:140605:76, 40:19:140605:14, 40:19:140605:102, 40:19:140605:105, 40:19:140605:109, 40:19:140605:117, 40:19:140605:12, 40:19:140605:18, 40:19:140605:86, 40:19:140605:20, 40:19:140605:22, 40:19:140605:23, 40:19:140605:29, 40:19:140605:3, 40:19:140605:31, 40:19:140605:33, 40:19:140605:37, 40:19:140605:39, 40:19:140605:40, 40:19:140605:85, 40:19:140605:91, 40:19:140605:94, 40:19:140605:97, 40:19:140605:98, 40:19:140605:55, 40:19:140605:28, 40:19:140605:77, 40:19:140605:234, 40:19:140605:236, 40:19:140605:139, 40:19:140605:206, 40:19:140605:254, 40:19:140605:10, 40:19:140605:103, 40:19:140605:124, 40:19:140605:138, 40:19:140605:16, 40:19:140605:207, 40:19:140605:212, 40:19:140605:229, 40:19:140605:231, 40:19:140605:240, 40:19:140605:241, 40:19:140605:245, 40:19:140605:250, 40:19:140605:251, 40:19:140605:365, 40:19:140605:468, 40:19:140605:469, 40:19:140605:472, 40:19:140605:476, 40:19:140605:50, 40:19:140605:51, 40:19:140605:57, 40:19:140605:59, 40:19:140605:60, 40:19:140605:63, 40:19:140605:64, 40:19:140605:72, 40:19:140605:73, 40:19:140605:78, 40:19:140605:79, 40:19:140605:82, 40:19:140605:83, 40:19:140605:87, 40:19:140605:93, 40:19:140605:96, 40:19:140605:99, 40:19:140604:39, 40:19:140604:40, 40:19:140604:9, 40:19:140604:42, 40:19:140604:11, 40:19:140604:17, 40:19:140604:18, 40:19:140604:21, 40:19:140604:30, 40:19:140604:31, 40:19:140604:7, 40:19:140603:145, 40:19:140603:105, 40:19:140604:29, 40:19:140604:34, 40:19:140604:35, 40:19:140604:36, 40:19:140604:52, 40:19:140604:28, 40:19:140603:115, 40:19:140603:66, 40:19:140603:40, 40:19:140603:78, 40:19:140603:117, 40:19:140603:107, 40:19:140603:18, 40:19:140603:19, 40:19:140603:25, 40:19:140603:13, 40:19:140603:28, 40:19:140603:30, 40:19:140603:108, 40:19:140603:14, 40:19:140603:35, 40:19:140603:79, 40:19:140603:69, 40:19:140603:70, 40:19:140603:72, 40:19:140603:109, 40:19:140603:15, 40:19:140603:118, 40:19:140603:126, 40:19:140603:141, 40:19:140603:63, 40:19:140603:9, 40:19:140603:90, 40:19:140603:97, 40:19:140603:98, 40:19:140603:99, 40:19:140603:124, 40:19:140603:65, 40:19:140603:11

фактические границы земельных участков с кадастровыми номерами 40:19:140601:78, 40:19:140601:11, 40:19:140601:141, 40:19:140601:18, 40:19:140601:311, 40:19:140601:312, 40:19:140601:32, 40:19:140601:37, 40:19:140601:38, 40:19:140601:43, 40:19:140601:56, 40:19:140601:59, 40:19:140601:62, 40:19:140601:63, 40:19:140601:77, 40:19:140701:57, и 40:19:140608:1, 40:19:140608:54, 40:19:140608:105, 40:19:140608:18, 40:19:140608:19, 40:19:140608:205, 40:19:140608:38, 40:19:140608:47, 40:19:140608:68, 40:19:140608:72, 40:19:140608:73, 40:19:140606:100, 40:19:140606:12, 40:19:140606:35, 40:19:140606:88, 40:19:140606:79, 40:19:140606:4099, 40:19:140606:4232, 40:19:140606:4316, 40:19:140606:171, 40:19:140606:46, 40:19:140606:10, 40:19:140606:101, 40:19:140606:99, 40:19:140606:102, 40:19:140606:107, 40:19:140606:120, 40:19:140606:121, 40:19:140606:135, 40:19:140606:136, 40:19:140606:137, 40:19:140606:138, 40:19:140606:139, 40:19:140606:140, 40:19:140606:141, 40:19:140606:143, 40:19:140606:15, 40:19:140606:150, 40:19:140606:160, 40:19:140606:165, 40:19:140606:166, 40:19:140606:168, 40:19:140606:174, 40:19:140606:182,

40:19:140606:183, 40:19:140606:184, 40:19:140606:185, 40:19:140606:65, 40:19:140606:66, 40:19:140606:67, 40:19:140606:68, 40:19:140606:186, 40:19:140606:188, 40:19:140606:189, 40:19:140606:190, 40:19:140606:21, 40:19:140606:26, 40:19:140606:28, 40:19:140606:30, 40:19:140606:4, 40:19:140606:40, 40:19:140606:4098, 40:19:140606:4101, 40:19:140606:4102, 40:19:140606:4104, 40:19:140606:42, 40:19:140606:4238, 40:19:140606:4249, 40:19:140606:43, 40:19:140606:4317, 40:19:140606:4318, 40:19:140606:4320, 40:19:140606:45, 40:19:140606:5, 40:19:140606:55, 40:19:140606:62, 40:19:140606:7, 40:19:140606:75, 40:19:140606:86, 40:19:140606:94, 40:19:140606:179, 40:19:140606:87 смещены от границ, сведения о которых содержатся в Едином государственном реестре недвижимости, в связи с тем, что при межевании данных участков геодезические работы производились с привязкой к опорным межевым знакам (пункты ОМС), при этом конфигурация участков практически не изменилась (изменения не значительны). Конфигурация земельных участков установлена в соответствии со сведениями, содержащимися в документах межевания, сведениями Единого государственного реестра недвижимости с и с учетом фактического использования;

Границы земельных участков с кадастровыми номерами 40:19:140601:76, 40:19:140601:128, 40:19:140601:308, 40:19:140601:310, 40:19:140601:33, 40:19:140601:6 установлены в соответствии с требованиями земельного законодательства, реестровых ошибок в отношении местоположения границ и площади данных земельных участков не выявлено, следовательно, объекты недвижимости не были включены в карта-план территории.

Объекты капитального строительства с кадастровыми номерами 40:19:140608:106, 40:19:140608:126, 40:19:140608:130, 40:19:140608:142, 40:19:140608:144, 40:19:140608:146, 40:19:140608:148, 40:19:140608:155, 40:19:140608:196, 40:19:140608:137, 40:19:140608:111, 40:19:140608:145, 40:19:140608:160, 40:19:140608:162, 40:19:140608:202 расположены за пределами кадастрового квартала 40:19:140608;

В результате проведения комплексных кадастровых работ осуществлено уточнение местоположения на земельных участках объектов капитального строительства с кадастровыми номерами 40:19:140601:79, 40:19:140601:88, 40:19:140601:101, 40:19:140601:102, 40:19:140601:105, 40:19:140601:106, 40:19:140601:107, 40:19:140601:108, 40:19:140601:110, 40:19:140601:111, 40:19:140601:113, 40:19:140601:114, 40:19:140601:132, 40:19:140601:138, 40:19:140601:140, 40:19:140601:81, 40:19:140601:84, 40:19:140601:86, 40:19:140601:89, 40:19:140601:90, 40:19:140601:91, 40:19:140601:95, 40:19:140601:98, 40:19:140601:99, 40:19:140601:85, 40:19:140601:109, 40:19:140701:62, 40:19:140610:102, 40:19:140607:263, 40:19:140610:92, 40:19:140608:107, 40:19:140608:109, 40:19:140608:110, 40:19:140608:112, 40:19:140608:116, 40:19:140608:117, 40:19:140608:118, 40:19:140608:119, 40:19:140608:120, 40:19:140608:121, 40:19:140608:124, 40:19:140608:127, 40:19:140608:128, 40:19:140608:131, 40:19:140608:133, 40:19:140608:135, 40:19:140608:136, 40:19:140608:138, 40:19:140608:141, 40:19:140608:153, 40:19:140608:154, 40:19:140608:156, 40:19:140608:157, 40:19:140608:195, 40:19:140608:203, 40:19:140610:87, 40:19:140608:125, 40:19:140608:151, 40:19:140608:150, 40:19:140608:159, 40:19:140608:161, 40:19:140608:158, 40:19:140608:108, 40:19:140608:132, 40:19:140610:103, 40:19:140607:270, 40:19:140610:96, 40:19:140608:160, 40:19:140607:252, 40:19:140605:146, 40:19:140605:182, 40:19:140605:193, 40:19:140605:181, 40:19:140605:142, 40:19:140605:164, 40:19:140605:220, 40:19:140208:57, 40:19:140603:194, 40:19:140605:143, 40:19:140605:140, 40:19:140605:145, 40:19:140605:147, 40:19:140605:149, 40:19:140605:150, 40:19:140605:151, 40:19:140605:152, 40:19:140605:153, 40:19:140605:154, 40:19:140605:155, 40:19:140605:156, 40:19:140605:157, 40:19:140605:158, 40:19:140605:159, 40:19:140605:160, 40:19:140605:161, 40:19:140605:162, 40:19:140605:167, 40:19:140605:168, 40:19:140605:171, 40:19:140605:173, 40:19:140605:174, 40:19:140605:175, 40:19:140605:176, 40:19:140605:180, 40:19:140605:183, 40:19:140605:186, 40:19:140605:192, 40:19:140605:194, 40:19:140605:196, 40:19:140605:197, 40:19:140605:198, 40:19:140605:218, 40:19:140605:219, 40:19:140605:221, 40:19:140605:222, 40:19:140605:225, 40:19:140605:226, 40:19:140605:228, 40:19:140605:217, 40:19:140111:2, 40:19:140605:189, 40:19:140603:220, 40:19:140603:203, 40:19:140603:208, 40:19:140604:56, 40:19:140604:57, 40:19:140604:58, 40:19:140604:59, 40:19:140604:64, 40:19:140604:65, 40:19:140604:67, 40:19:140604:69, 40:19:140604:74, 40:19:140604:75, 40:19:140604:76, 40:19:150201:83, 40:19:140209:80, 40:19:140604:85, 40:19:140604:87, 40:19:140604:84, 40:19:140604:83, 40:19:140604:97, 40:19:140604:115, 40:19:140604:86, 40:19:140603:215,

40:19:140603:226, 40:19:140605:188, 40:19:140609:234, 40:19:140602:89, 40:19:140603:156,  
40:19:140603:157, 40:19:140603:158, 40:19:140603:159, 40:19:140603:160, 40:19:140603:161,  
40:19:140603:162, 40:19:140603:166, 40:19:140603:168, 40:19:140603:169, 40:19:140603:170,  
40:19:140603:172, 40:19:140603:173, 40:19:140603:175, 40:19:140603:176, 40:19:140603:177,  
40:19:140603:178, 40:19:140603:180, 40:19:140603:181, 40:19:140603:182, 40:19:140603:183,  
40:19:140603:184, 40:19:140603:185, 40:19:140603:186, 40:19:140603:187, 40:19:140603:192,  
40:19:140603:195, 40:19:140603:196, 40:19:140603:199, 40:19:140603:200, 40:19:140603:202,  
40:19:140603:204, 40:19:140603:205, 40:19:140603:209, 40:19:140603:210, 40:19:140603:211,  
40:19:140603:212, 40:19:140603:218, 40:19:140603:219, 40:19:140603:223, 40:19:140603:227,  
40:19:140603:230, 40:19:140603:232, 40:19:140603:248, 40:19:140603:249, 40:19:140603:198,  
40:19:140603:253, 40:19:140603:197, 40:19:140602:88

Сведения об описании местоположения объектов капитального строительства с  
кадастровыми номерами 40:19:140601:131, 40:19:140601:144, 40:19:140601:306,  
40:19:140601:307, 40:19:140601:309, 40:19:140601:82, 40:19:140606:4173, 40:19:140606:4175,  
40:19:140606:4176, 40:19:160403:128, 40:19:140607:372, 40:19:140607:370, 40:19:140607:371,  
40:19:140608:143, 40:19:140607:282, 40:19:140607:302, 40:19:140607:401, 40:19:140606:4105,  
40:19:140606:4106, 40:19:140606:4107, 40:19:140606:4108, 40:19:140606:4109,  
40:19:140606:4111, 40:19:140606:4112, 40:19:140606:4113, 40:19:140606:4119,  
40:19:140606:4120, 40:19:140606:4121, 40:19:140606:4122, 40:19:140606:4137,  
40:19:140606:4138, 40:19:140606:4139, 40:19:140606:4140, 40:19:140606:4144,  
40:19:140606:4145, 40:19:140606:4149, 40:19:140606:4150, 40:19:140606:4152,  
40:19:140606:4153, 40:19:140606:4154, 40:19:140606:4155, 40:19:140606:4156,  
40:19:140606:4160, 40:19:140606:4164, 40:19:140606:4165, 40:19:140606:4166,  
40:19:140606:4167, 40:19:140606:4169, 40:19:140606:4172, 40:19:140606:4177,  
40:19:140606:4185, 40:19:140606:4186, 40:19:140606:4187, 40:19:140606:4200,  
40:19:140606:4255, 40:19:140606:4262, 40:19:140606:4265, 40:19:140606:4268,  
40:19:140606:4295, 40:19:140606:4146, 40:19:140606:4303, 40:19:140606:4328,  
40:19:140606:4334, 40:19:160303:131, 40:19:140606:4261, 40:19:140606:4341,  
40:19:140606:4299, 40:19:140606:4271, 40:19:140606:4182, 40:19:140606:4183,  
40:19:140606:4157, 40:19:140606:4178, 40:19:140606:4188, 40:19:140606:4260,  
40:19:140606:4298, 40:19:140606:4148, 40:19:140606:4151, 40:19:140606:4259,  
40:19:140607:301, 40:19:140606:4191, 40:19:140606:4197, 40:19:140606:4162,  
40:19:140606:4116, 40:19:140606:4196, 40:19:140606:4141, 40:19:140606:4270,  
40:19:140606:4158, 40:19:140217:76, 40:19:140607:292 установлены в соответствии с  
требованиями законодательства, реестровых ошибок в отношении местоположения данных  
объектов капитального строительства не выявлено, следовательно, объекты недвижимости  
не были включены в карта-план территории.

Земельные участки с кадастровыми номерами 40:19:140608:83, 40:19:140608:70, 40:19:140608:77,  
40:19:140608:78, 40:19:140608:79, 40:19:140608:102, 40:19:140608:37, 40:19:140608:32  
расположены за пределами кадастрового квартала 40:19:140608, 40:19:140603:142 расположены за  
пределами кадастрового квартала 40:19:140603.

В карта-план территории кадастрового квартала 40:19:140605 не внесены сведения о земельных  
участках в связи с тем, что:

-земельный участок с кадастровым номером 40:19:140605:112 является «объектом-дубль»  
земельного участка с кадастровым номером 40:19:140605:475;

-земельный участок с кадастровым номером 40:19:140605:113 является «объектом-дубль»  
земельного участка с кадастровым номером 40:19:140605:475.

-земельный участок с кадастровым номером 40:19:140603:73 является «объектом-дубль»  
земельного участка с кадастровым номером 40:19:140603:72.

-объекты капитального строительства с кадастровыми номерами 40:19:140605:178,  
40:19:140605:170 фактически прекратили существование (разрушен, снесен).

.-объекты капитального строительства с кадастровыми номерами 40:19:140107:110,  
40:19:140603:167 фактически прекратили существование (разрушен, снесен)

-объект капитального строительства с кадастровым номером 40:19:140603:191 является  
«объектом-дубль» объекта капитального строительства с кадастровым номером 40:19:140609:234;

- объекты капитального строительства с кадастровыми номерами 40:19:140604:96,  
40:19:140604:100 являются линейными сооружениями и не являются объектами комплексных

работ кадастрового квартала 40:19:140604; 40:19:140604:117, 40:19:140604:98, 40:19:140604:99, 40:19:140604:60, 40:19:140604:66, 40:19:140604:68, объекты капитального строительства с кадастровыми номерами 40:19:140603:231, 40:19:140603:207, 40:19:140603:243, 40:19:140603:216, 40:19:140603:222 расположены за пределами кадастрового квартала 40:19:140603 расположены за пределами кадастрового квартала 40:19:140604.

В адрес исполнителя комплексных кадастровых работ возражения со стороны заинтересованных лиц (правообладателей земельных участков) не поступали, конфликтных ситуаций в ходе работ не возникало.

Перечень документов, представленных на рассмотрение комиссии по вопросу повестки дня №1:

1	Проект карты-плана территории <b>40:19:140601, 40:19:140603, 40:19:140604, 40:19:140605, 40:19:140606, 40:19:140608</b> и кадастровых кварталов кварталов	ч. 12 ст. 42.10 Закона о кадастровой деятельности
	(наименование документа)	(реквизиты)

**Решили:**

- 1) Принять проект карты-плана территории в окончательной редакции.
- 2) Местоположение границ земельных участков, расположенных в границах кадастровых кварталов кварталов **40:19:140601, 40:19:140603, 40:19:140604, 40:19:140605, 40:19:140606, 40:19:140608**, в отношении которых выполнялись комплексные кадастровые работы, считать согласованными (ч. 17 ст. 42.10 Закона о кадастровой деятельности).
- 3) Акт согласования местоположения границ земельных участков при выполнении комплексных кадастровых работ оформить в форме документа на бумажном носителе (ч.16 ст. 42.10 Закона о кадастровой деятельности).
- 4) Направить заказчику комплексных кадастровых работ (администрации МР «Сухиничский район») для утверждения оформленный исполнителем комплексных кадастровых работ проект карты-плана территории в окончательной (принятой) редакции и необходимые для его утверждения материалы согласительной комиссии (ч. 19 ст. ст. 42.10 Закона о кадастровой деятельности).

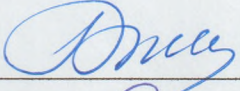
(содержание принятого решения и обоснование его принятия, в том числе ссылки на положения федеральных законов, реквизиты документов, рассмотренных комиссией, послуживших основанием для принятия решения)

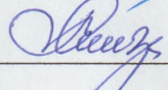
**Результаты голосования:**

“за”	“против”	“воздержались”
единогласно	-	-

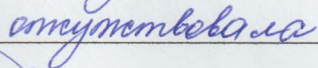
Особое мнение: -


**Подписи:**

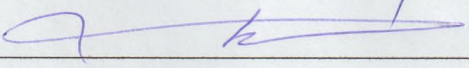
Председатель комиссии \_\_\_\_\_  А.И. Голиков

Секретарь комиссии \_\_\_\_\_  М.Г. Чернова

Члены комиссии:

1. \_\_\_\_\_  Е. Л. Изюмова

2. \_\_\_\_\_  А.Н. Сквородников

3. \_\_\_\_\_  В.Н. Райкевич

4. \_\_\_\_\_

С решением комиссии ознакомлены:

1. \_\_\_\_\_ 25.12.2024 \_\_\_\_\_ Левина \_\_\_\_\_ М.М. Левина  
 (дата) (подпись) (ф.и.о.)