КАЛУГАИНФОРМТЕХ

ПРАВИЛА ЗЕМЛЕПОЛЬЗОВАНИЯ И ЗАСТРОЙКИ

муниципального образования СП "Деревня Радождево"
Сухиничского района, Калужской области

КАРТА

ГРАДОСТРОИТЕЛЬНОГО ЗОНИРОВАНИЯ
И ЗОН С ОСОБЫМИ УСЛОВИЯМИ
ИСПОЛЬЗОВАНИЯ ТЕРРИТОРИИ

Приложение_____
к правилам землепользования и застройки
муниципального образования
СП "Деревня Радождево"
Утвержденным_____
МР "Сухиничский район"
№_____от_____

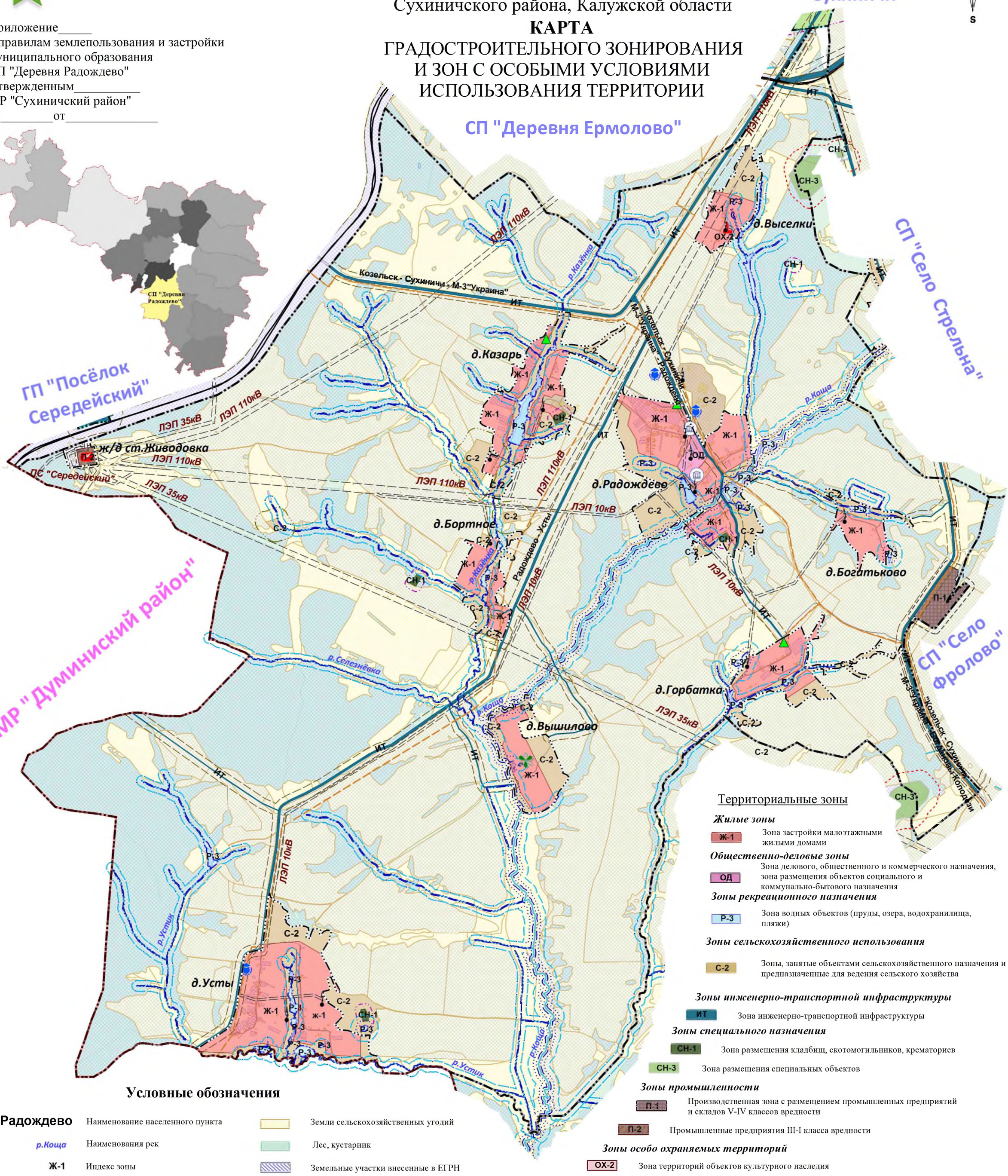

Условные обозначения

д.Радождево	Наименование населенного пункта		Земли сельскохозяйственных угодий
р.Коща	Наименования рек		Лес, кустарник
Ж-1	Индекс зоны		Земельные участки внесенные в ЕГРН
	Железная дорога		Административное здание
	Гидрография		Братская могила в д.Выселки
	Граница муниципального района		Парк усадьбы Перовых (кон. XIXв.)
	Граница муниципального образования		Газорегуляторный пункт
	Граница населенного пункта		Трансформаторная подстанция
	Строения, сооружения		Электрическая подстанция
	Существующие дороги и проезды		Водонапорная башня

Зоны с особыми условиями использования территории

- Санитарно-защитные зоны кладбищ
- Охранная зона газопровода
- Защитные зоны объектов специального назначения
- Охранная зона линий электропередач
- Санитарно-защитные зоны объектов инженерно-транспортной инфраструктуры
- Охранная зона объектов водоснабжения
- Санитарно-защитные зоны объектов сельскохозяйственного производства
- Водоохранная зона
- Санитарно-защитные зоны промышленных предприятий и складов
- Прибрежная защитная полоса
- Санитарно-защитные зоны коммунальных и складских объектов, объектов жилищно-коммунального хозяйства, объектов транспорта, объектов оптовой торговли
- Зона общего пользования (береговая полоса)

Архитектор района _____/В.Н. Райкевич

Глава администрации
СП "Деревня Радожево"_____/Н.А. Журакова

Масштаб 1:25 000

КАЛУГАИНФОРМТЕХ

Фрагмент карты градостроительного зонирования и зон с особыми условиями использования территории д.Радождево СП "Деревня Радождево" Сухиничского района, Калужской области

Приложение_____
к правилам землепользования и застройки
муниципального образования
СП "Деревня Радождево"
Утвержденным_____
МР "Сухиничский район"
№_____от_____

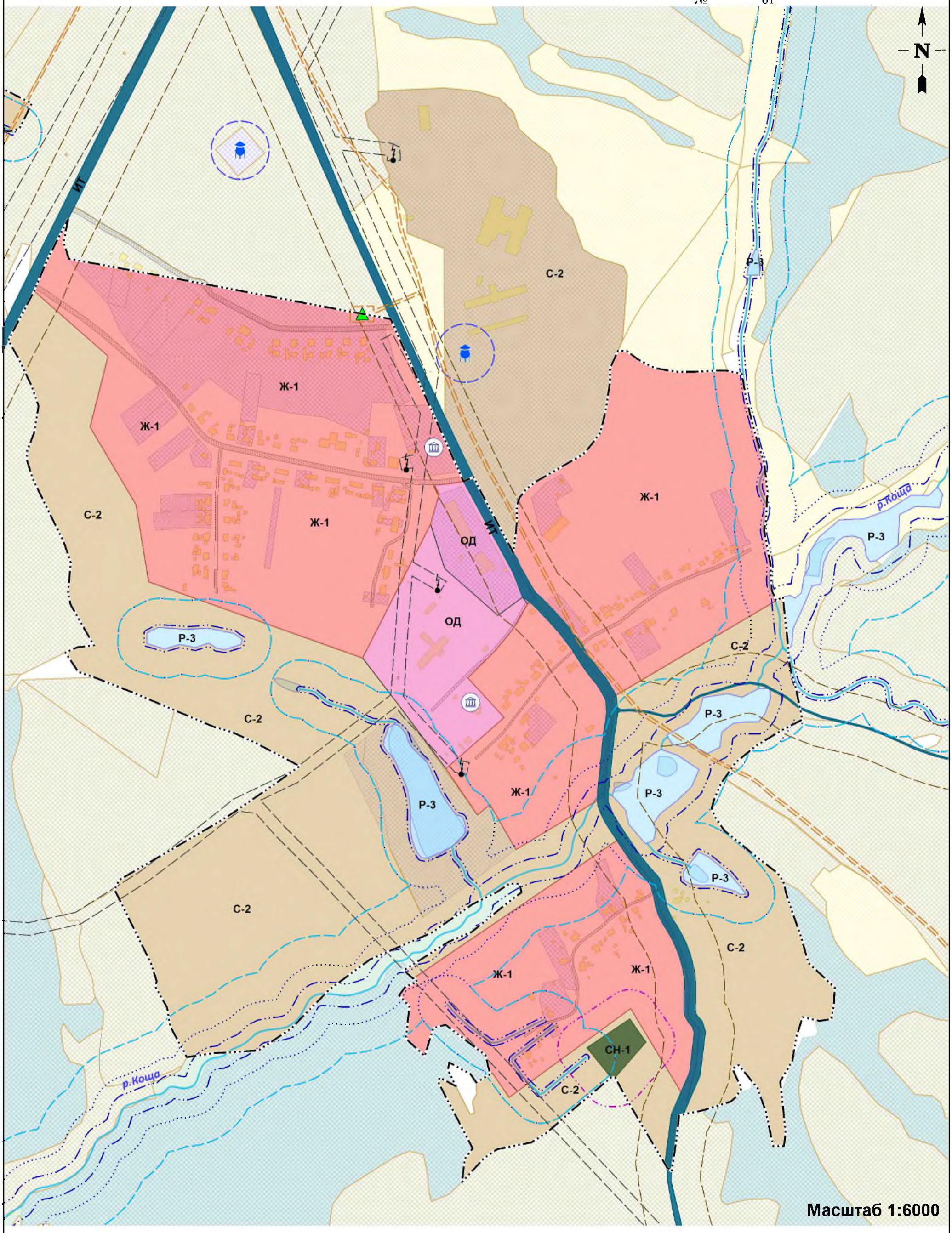

Архитектор района _____/В.Н. Райкевич

Глава администрации
СП "Деревня Радожево"_____/Н.А. Журакова

Условные обозначения
в приложении **№3**

КАЛУГАИНФОРМТЕХ

Фрагмент карты градостроительного зонирования и зон с особыми условиями использования территории д.Богатьково СП "Деревня Радождево" Сухиничского района, Калужской области

Приложение_____
к правилам землепользования и застройки
муниципального образования СП "Деревня Радождево"
Утвержденным_____
МР "Сухиничский район"
№_____от_____

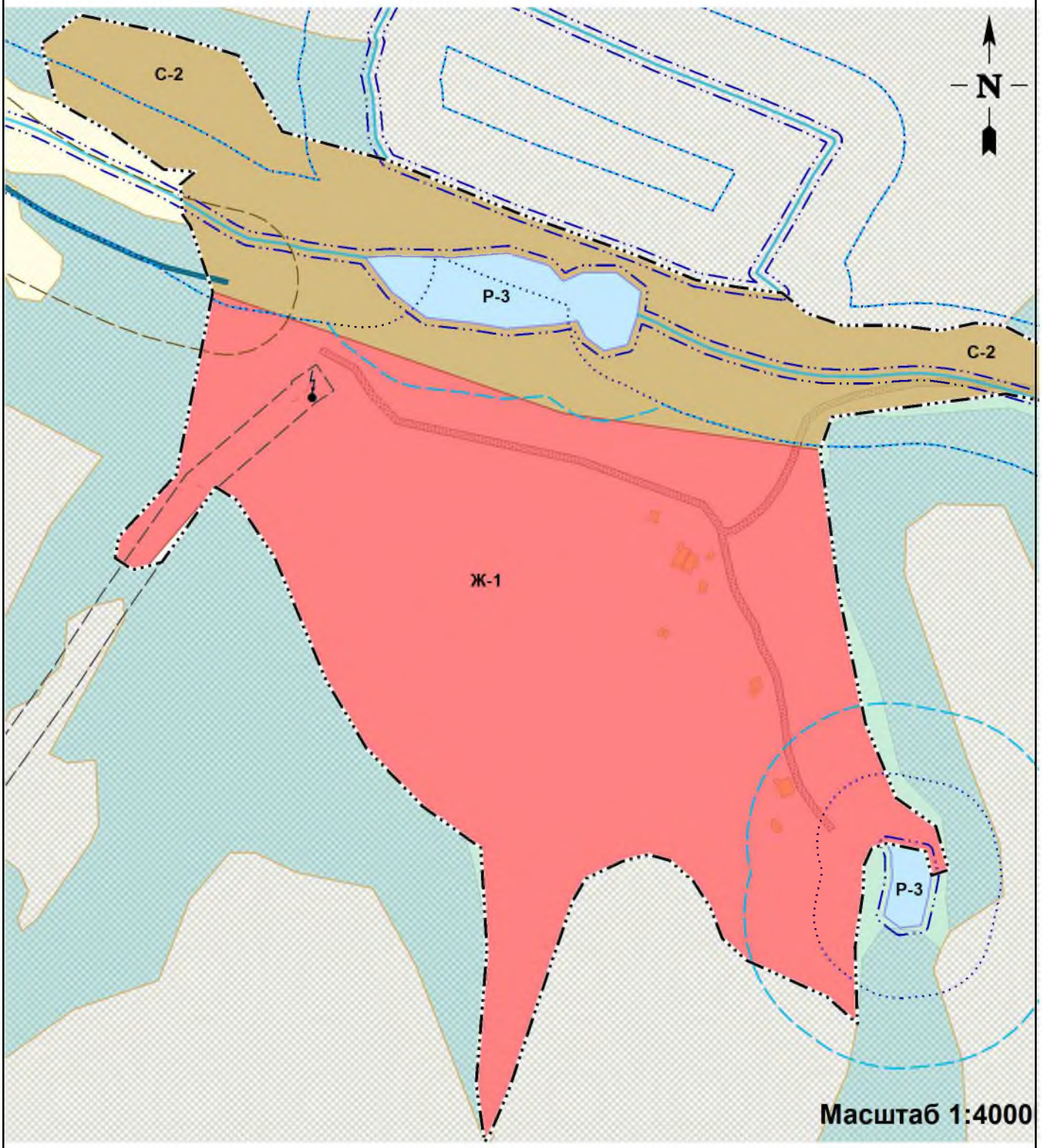

Архитектор района _____/В.Н. Райкевич

Глава администрации
СП "Деревня Радожево"_____/Н.А. Журакова

Условные обозначения
в приложении **№3**

КАЛУГАИНФОРМТЕХ

Фрагмент карты градостроительного зонирования и зон с особыми условиями использования территории д.Бортное СП "Деревня Радождево" Сухиничского района, Калужской области

Приложение_____
к правилам землепользования и застройки
муниципального образования СП "Деревня Радождево"
Утвержденным_____
МР "Сухиничский район"
№_____от_____

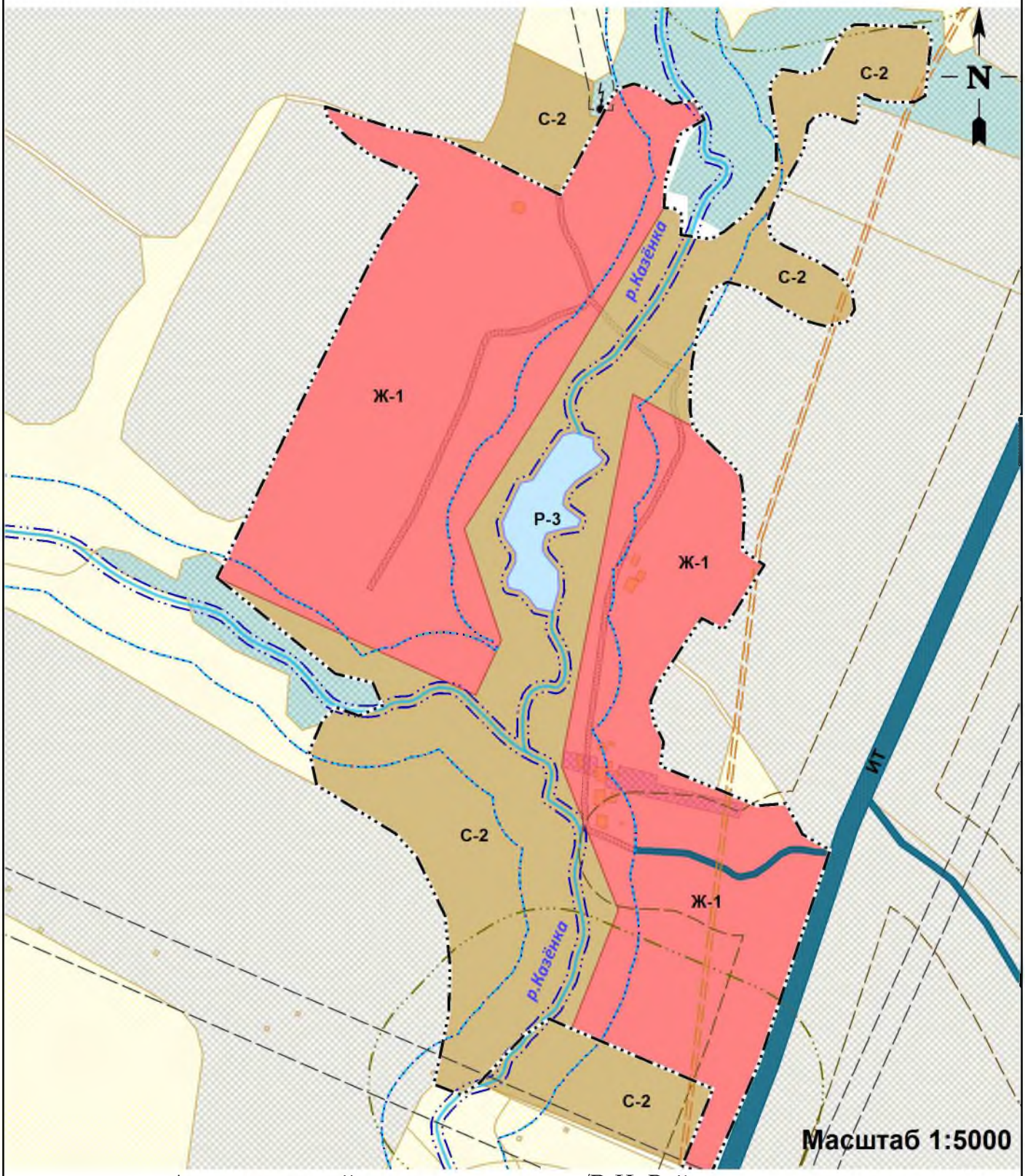

Архитектор района _____/В.Н. Райкевич

Глава администрации
СП "Деревня Радожево"_____/Н.А. Журакова

Условные обозначения
в приложении **№3**

КАЛУГАИНФОРМТЕХ

Фрагмент карты градостроительного зонирования и зон с особыми условиями использования территории д.Казарь СП "Деревня Радождево" Сухиничского района, Калужской области

Приложение_____
к правилам землепользования и застройки
муниципального образования
СП "Деревня Радождево"
Утвержденным_____
МР "Сухиничский район"
№_____от_____

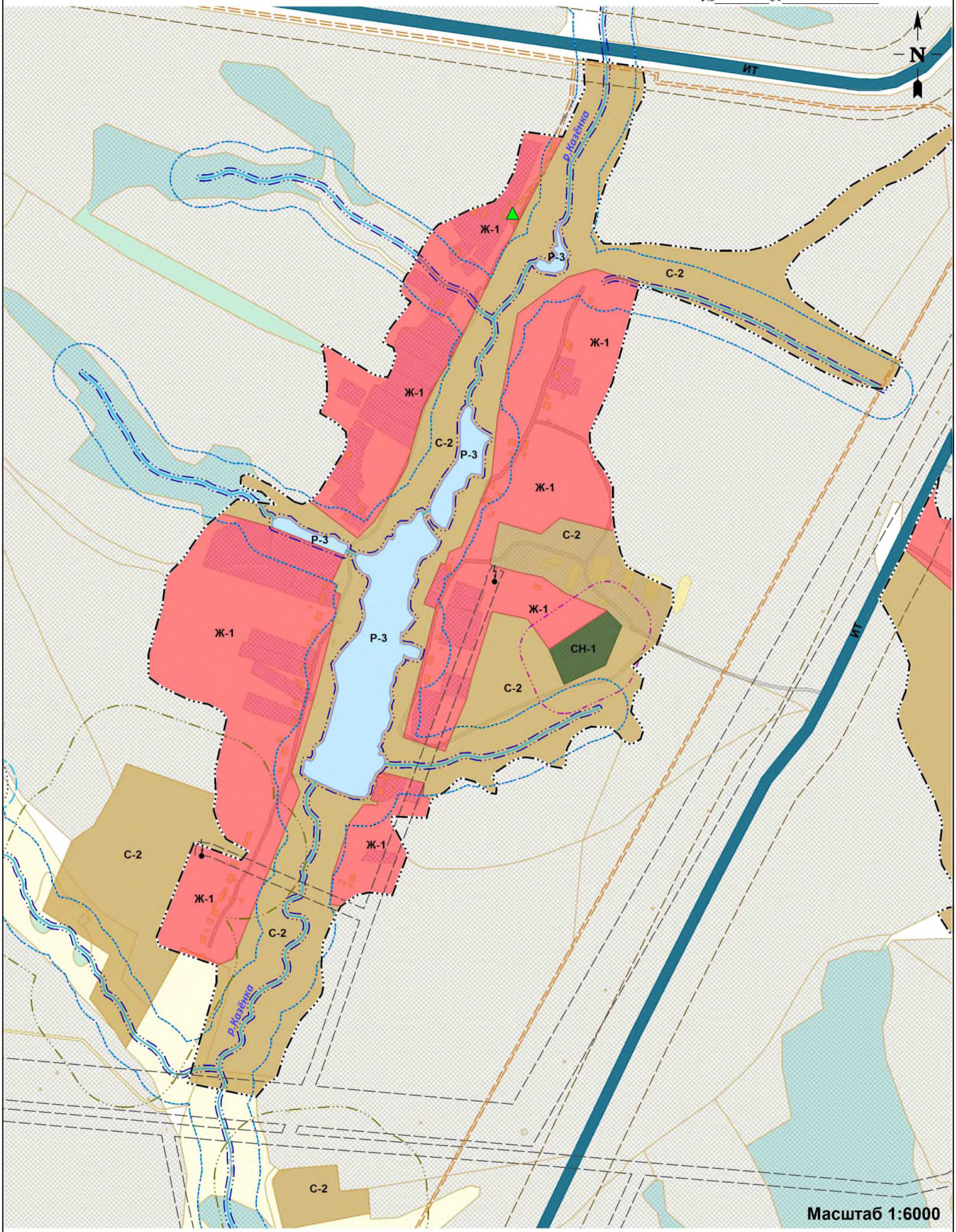

Архитектор района _____/В.Н. Райкевич

Глава администрации
СП "Деревня Радожево"_____/Н.А. Журакова

Условные обозначения
в приложении №3

КАЛУГАИНФОРМТЕХ

Фрагмент карты градостроительного зонирования и зон с особыми условиями использования территории д.Выселки СП "Деревня Радождево" Сухиничского района, Калужской области

Приложение_____
к правилам землепользования и застройки
муниципального образования СП "Деревня Радождево"
Утвержденным_____
МР "Сухиничский район"
№_____от_____

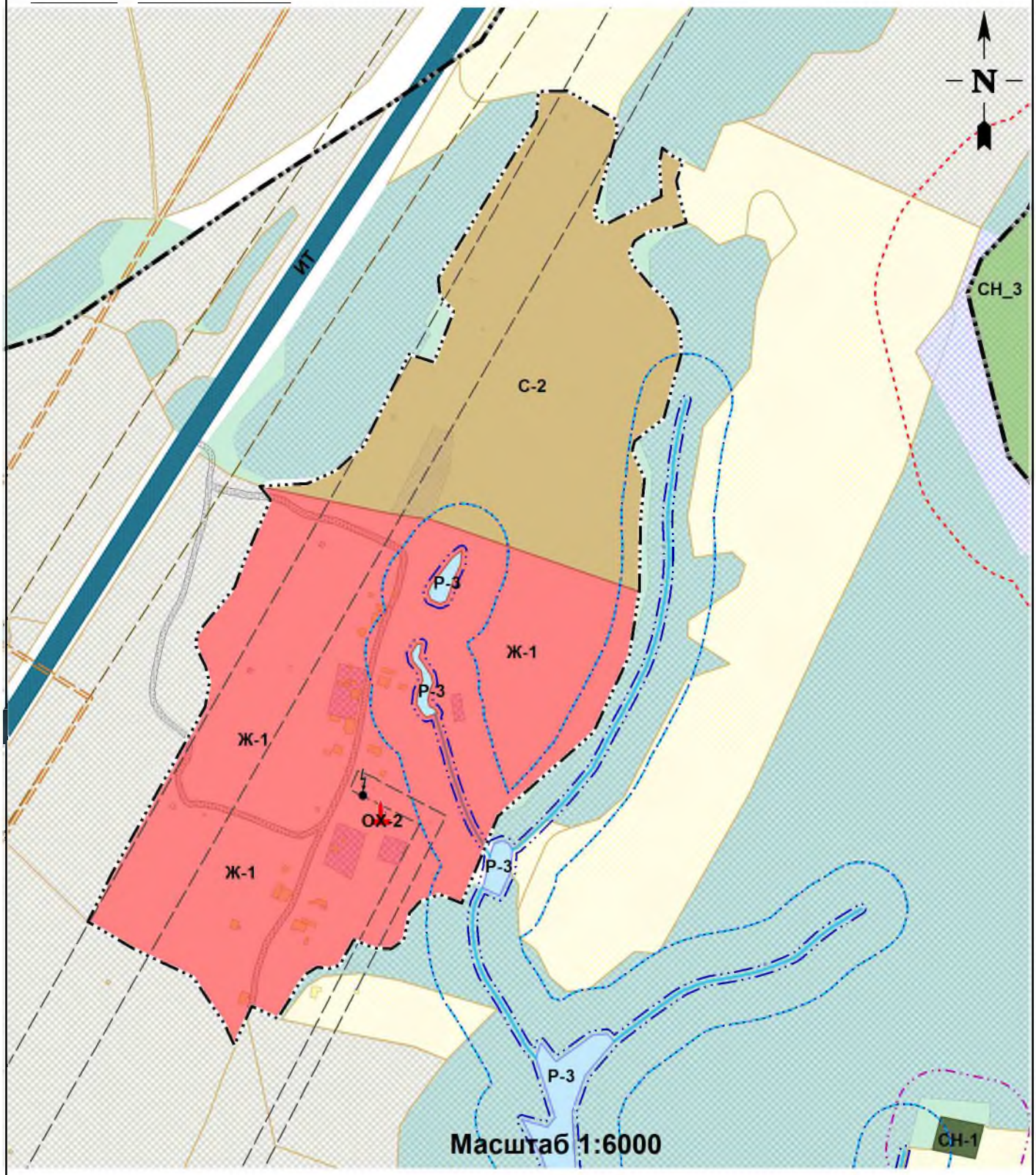

Архитектор района _____/В.Н. Райкевич

Глава администрации
СП "Деревня Радожево"_____/Н.А. Журакова

Условные обозначения
в приложении **№3**

КАЛУГАИНФОРМТЕХ

Фрагмент карты градостроительного зонирования и зон с особыми условиями использования территории д.Вышилово СП "Деревня Радождево" Сухиничского района, Калужской области

Приложение_____
к правилам землепользования и застройки
муниципального образования СП "Деревня Радождево"
Утвержденным_____
МР "Сухиничский район"
№_____от_____

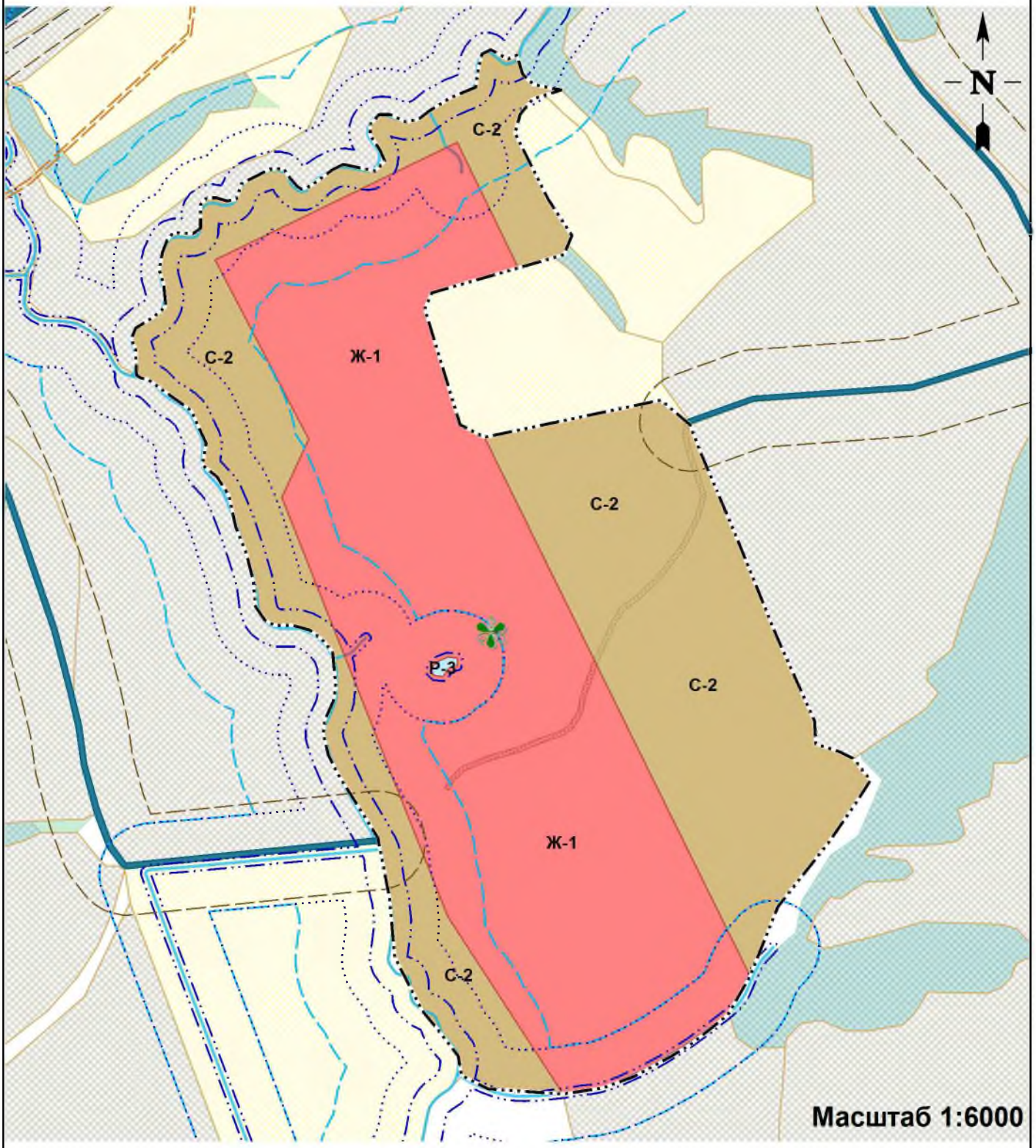

Архитектор района _____/В.Н. Райкевич

Глава администрации
СП "Деревня Радожево"_____/Н.А. Журакова

Условные обозначения
в приложении №3

КАЛУГАИНФОРМТЕХ

Фрагмент карты градостроительного зонирования и зон с особыми условиями использования территории д.Усты СП "Деревня Радождево" Сухиничского района, Калужской области

Приложение_____
к правилам землепользования и застройки
муниципального образования
СП "Деревня Радождево"
Утвержденным_____
МР "Сухиничский район"
№_____от_____

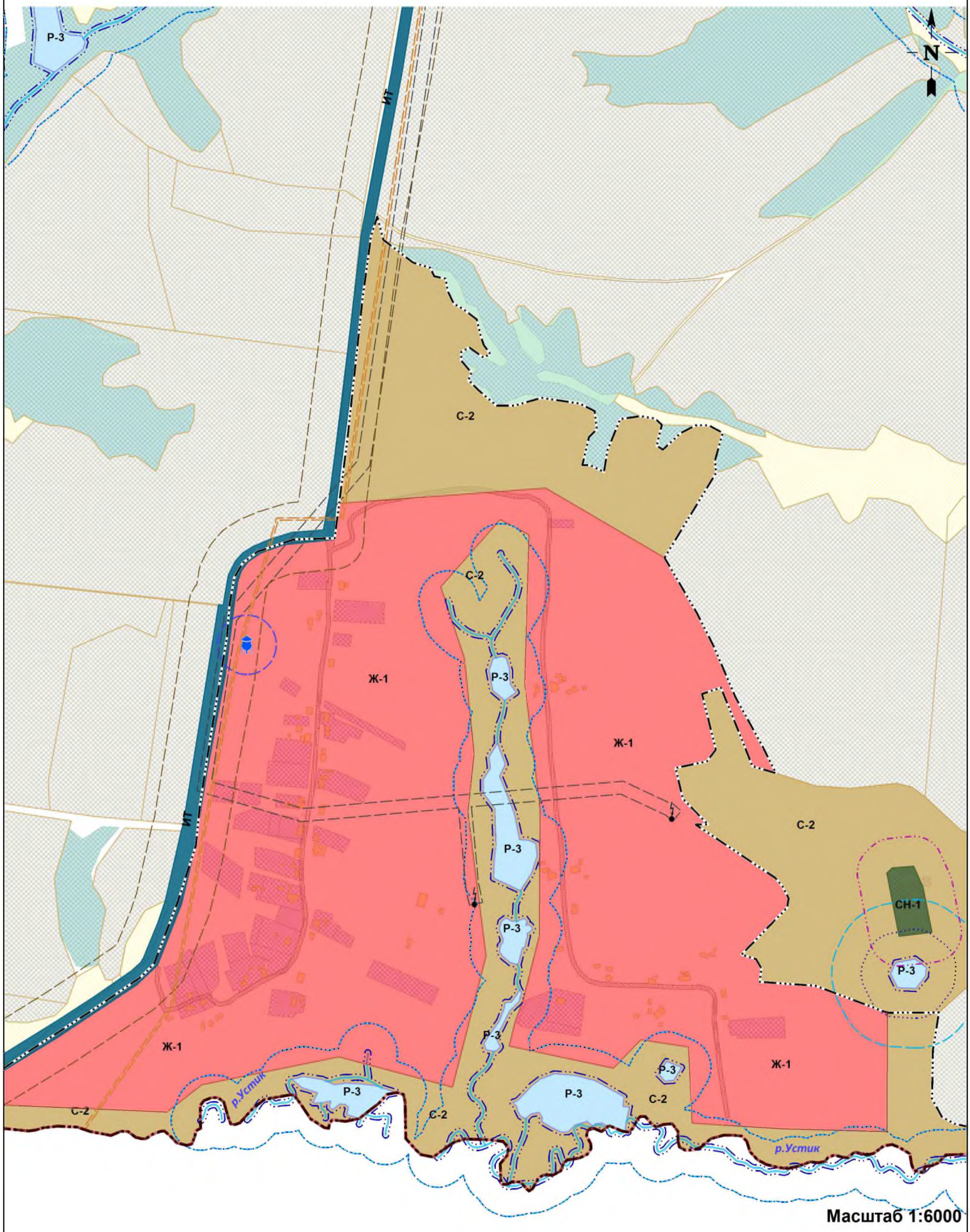

Архитектор района _____/В.Н. Райкевич

Глава администрации
СП "Деревня Радожево"_____/Н.А. Журакова

Условные обозначения
в приложении **№3**

КАЛУГАИНФОРМТЕХ

Фрагмент карты градостроительного зонирования и зон с особыми условиями использования территории д.Горбатка СП "Деревня Радождево" Сухиничского района, Калужской области

Приложение_____
к правилам землепользования и застройки
муниципального образования СП "Деревня Радождево"
Утвержденным_____
МР "Сухиничский район"
№_____от_____

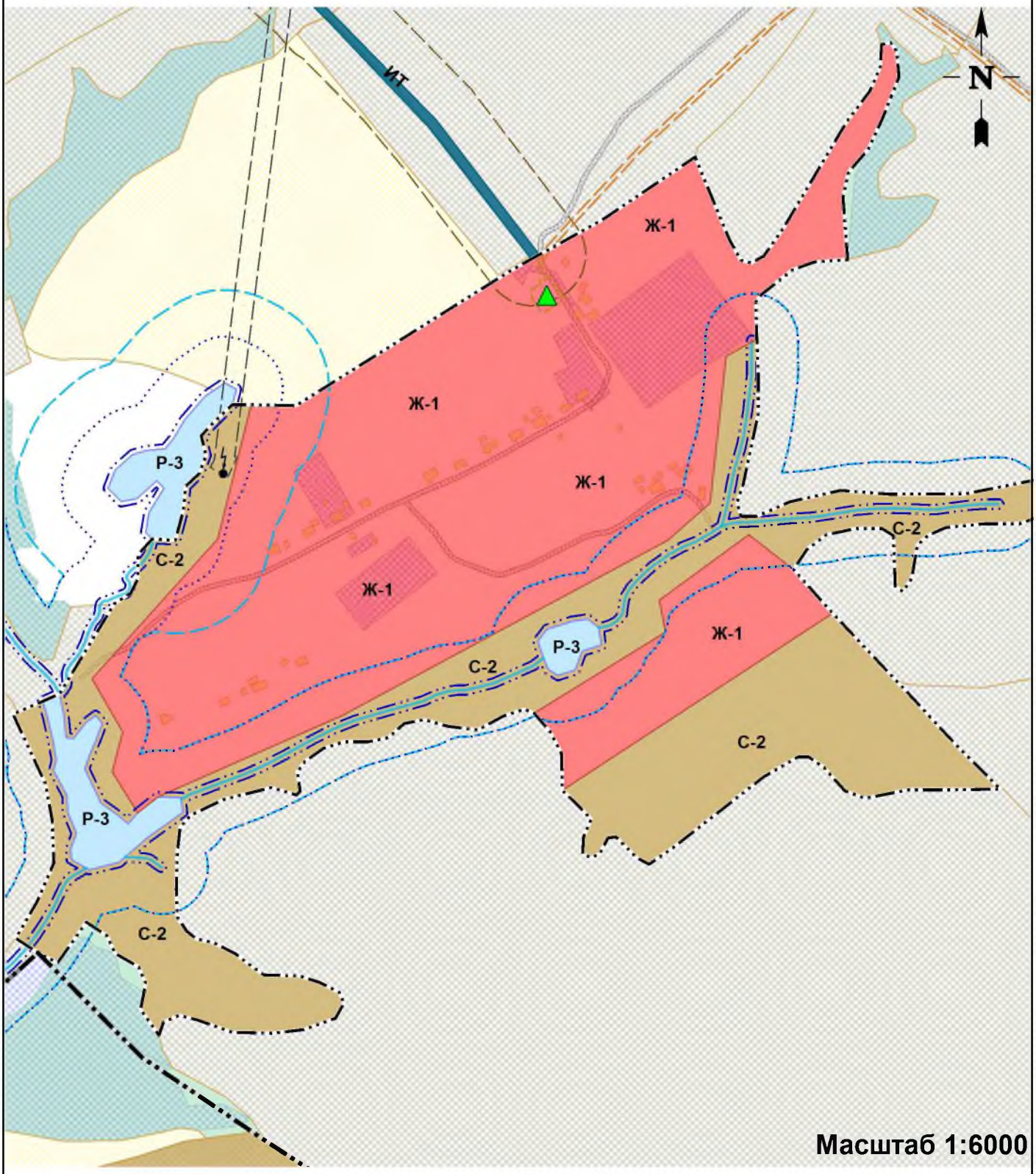

Архитектор района _____/В.Н. Райкевич

Глава администрации
СП "Деревня Радожево"_____/Н.А. Журакова

Условные обозначения
в приложении **№3**