КАЛУГАИНФОРМТЕХ

ПРАВИЛА ЗЕМЛЕПОЛЬЗОВАНИЯ И ЗАСТРОЙКИ

муниципального образования СП "Село Татаринцы"
Сухиничского района, Калужской области

КАРТА

ГРАДОСТРОИТЕЛЬНОГО ЗОНИРОВАНИЯ
И ЗОН С ОСОБЫМИ УСЛОВИЯМИ
ИСПОЛЬЗОВАНИЯ ТЕРРИТОРИИ

Приложение_____
к правилам землепользования и застройки
муниципального образования
СП "Село Татаринцы"
Утвержденным_____
МР "Сухиничский район"
№_____от_____

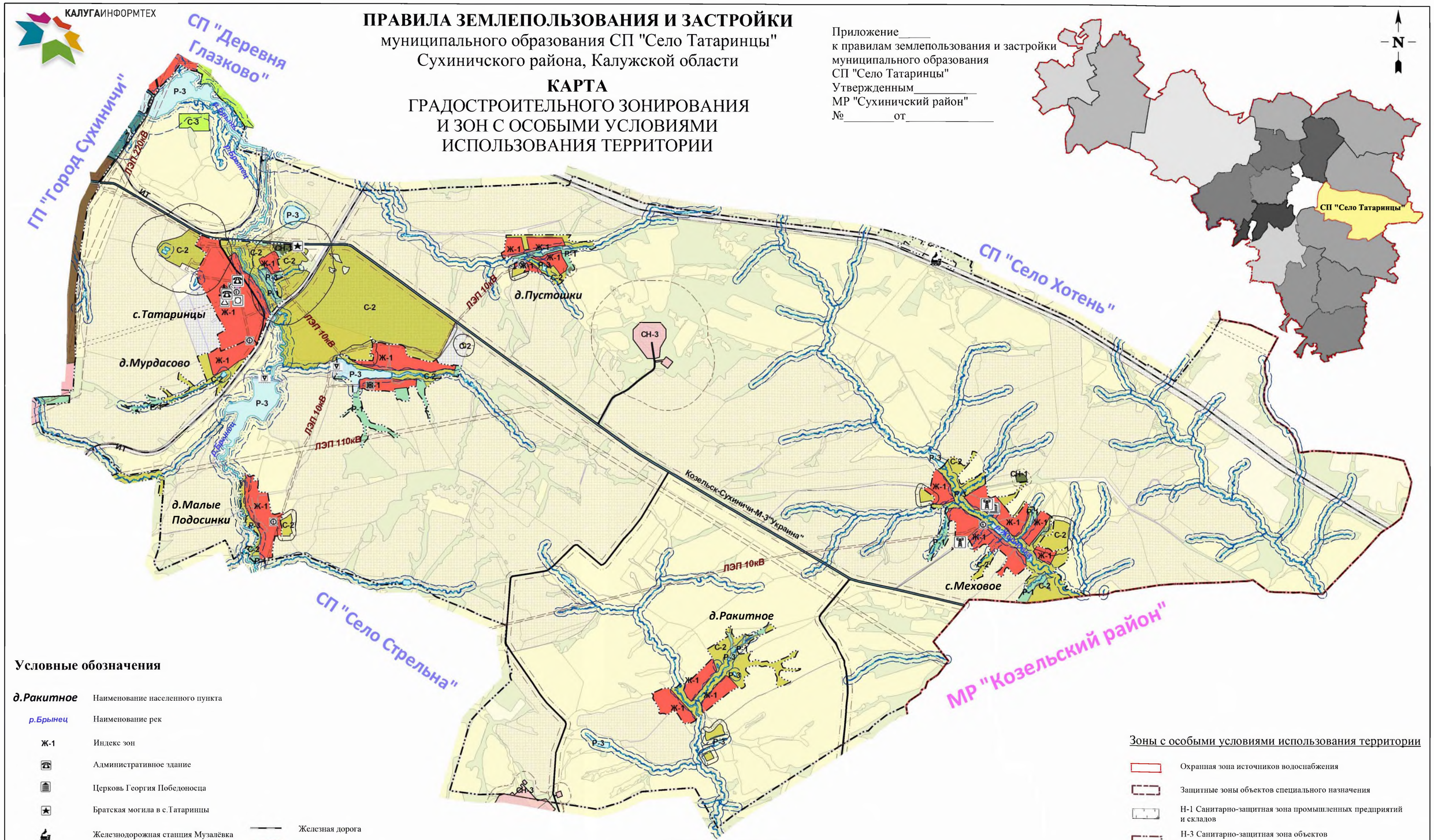

Условные обозначения

д.Ракитное	Наименование населенного пункта
р.Брынец	Наименование рек
Ж-1	Индекс зон
	Административное здание
	Церковь Георгия Победоносца
	Братская могила в с.Татаринцы
	Железнодорожная станция Музалёвка
	Плотина
	Башни сотовой связи
	Водонапорная башня
	Газорегуляторный пункт
	Котельная
	Трансформаторная подстанция
	Железная дорога
	Граница муниципального района
	Граница муниципального образования
	Граница населенного пункта
	Существующие дороги и проезды
	Земли сельскохозяйственных угодий
	Лес, кустарник

Территориальные зоны

Жилые зоны

Ж-1 — Зона застройки индивидуальными жилыми домами

Общественно-деловые зоны

ОД — Зона делового общественного и коммерческого назначения

Зоны рекреационного назначения

Р-1 — Зона лесов, скверов, парков, бульваров, сельских садов

Р-3 — Зона водных объектов (пруды, озера, водохранилища, пляжи)

Зоны инженерно-транспортной инфраструктуры

ИТ — Зона инженерной и транспортной инфраструктуры

Зоны сельскохозяйственного использования

С-2 — Зоны, занятые объектами сельскохозяйственного назначения и предназначенные для ведения сельского хозяйства

С-3 — Зона размещения садово-дачных участков

Зоны специального назначения

СН-1 — Зона размещения кладбищ, скотомогильников, крематориев

СН-3 — Зона размещения специальных объектов

Зоны с особыми условиями использования территории

- Охранная зона источников водоснабжения
- Защитные зоны объектов специального назначения
- Н-1 Санитарно-защитная зона промышленных предприятий и складов
- Н-3 Санитарно-защитная зона объектов инженерно-транспортной инфраструктуры
- Н-4 Санитарно-защитные зоны объектов сельскохозяйственного производства
- Н-5 Санитарно-защитные зоны кладбищ, скотомогильников, крематориев
- Н-6 Охранная зона газопровода
- Н-7 Охранная зона линий электропередач
- Н-8 Зона общего пользования (береговая полоса)
- Н-9 Прибрежная защитная полоса
- Н-10 Водоохранная зона

Масштаб 1:30 000

Архитектор района _____/В.Н. Райкевич

КАЛУГАИНФОРМТЕХ

Фрагмент карты градостроительного зонирования и зон с особыми условиями использования территории с.Татаринцы и д.Мурдасово СП "Село Татаринцы" Сухиничского района Калужской области

Приложение_____
к правилам землепользования и застройки
муниципального образования
СП "Село Татаринцы"
Утвержденным_____
МР "Сухиничский район"
№_____от_____

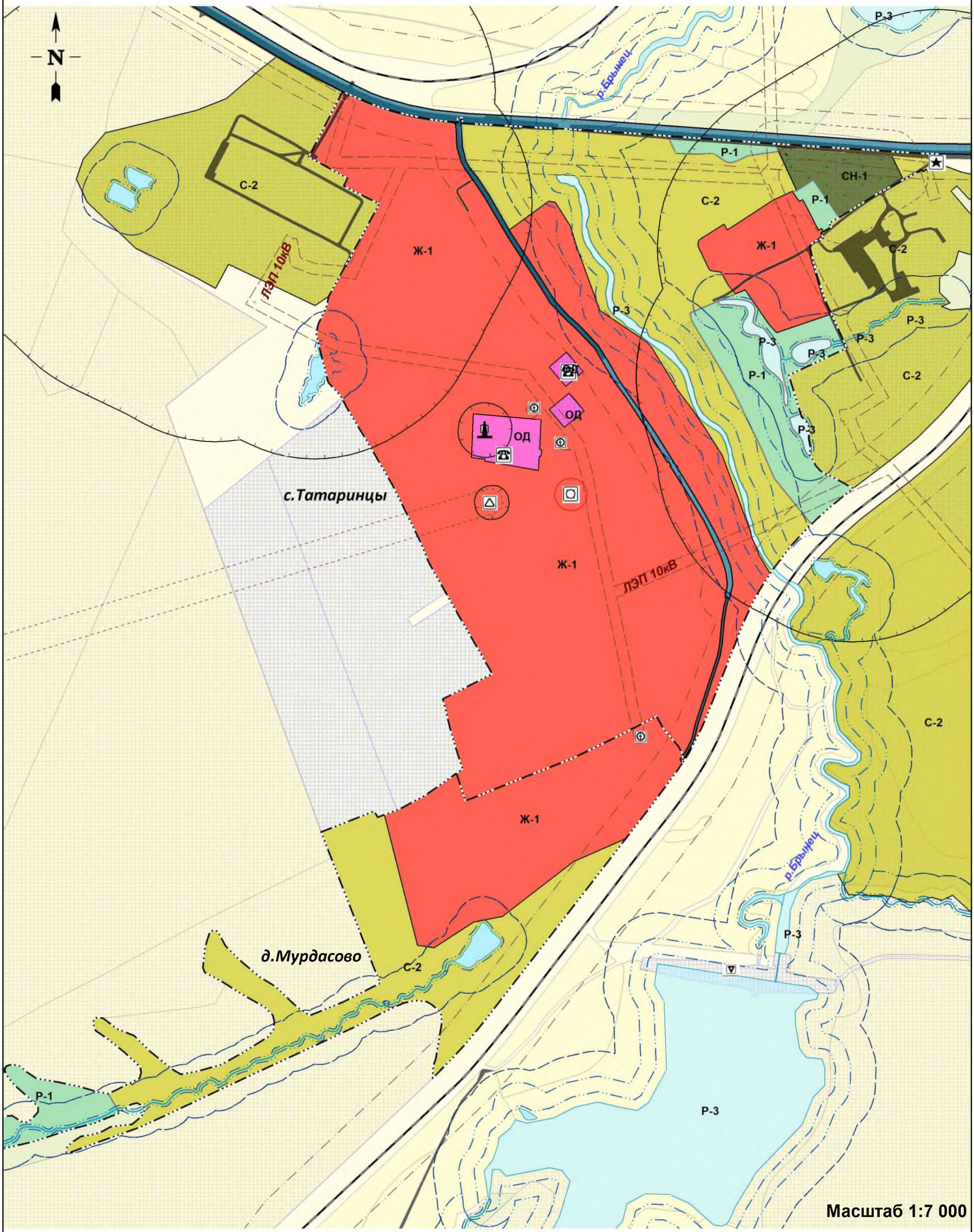

Условные обозначения
в приложении **№3**

Архитектор района _____/В.Н. Райкевич

КАЛУГАИНФОРМТЕХ

Фрагмент карты градостроительного зонирования и зон с особыми условиями использования территории д.Старинка СП "Село Татаринцы" Сухиничского района Калужской области

Приложение_____
к правилам землепользования и застройки
муниципального образования
СП "Село Татаринцы"
Утвержденным_____
МР "Сухиничский район"
№_____от_____

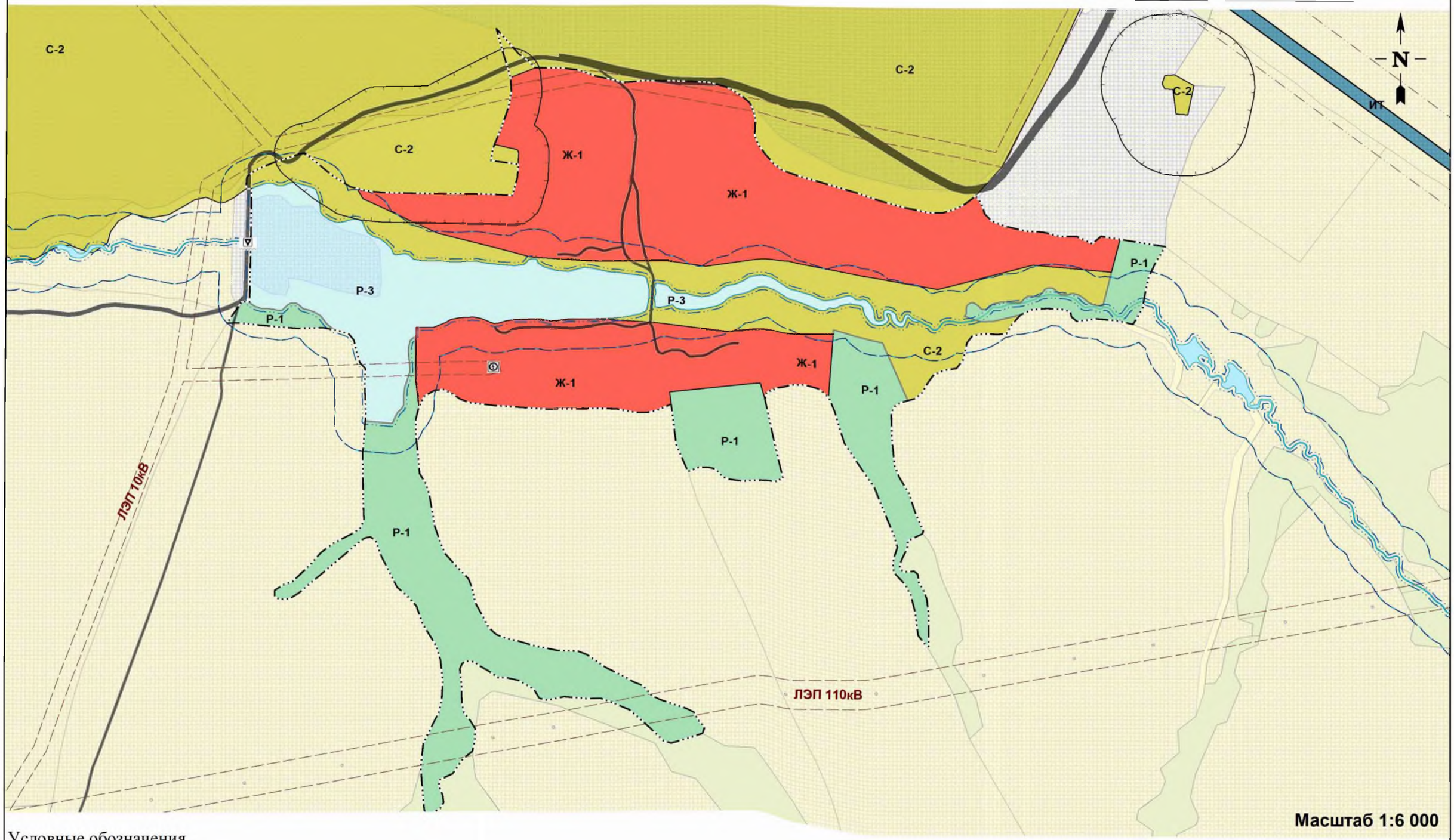

Условные обозначения
в приложении **№3**

Архитектор района _____ /В.Н. Райкевич

КАЛУГАИНФОРМТЕХ

Фрагмент карты градостроительного зонирования и зон с особыми условиями использования территории с.Меховое СП "Село Татаринцы" Сухиничского района Калужской области

Приложение_____
к правилам землепользования и застройки
муниципального образования
СП "Село Татаринцы"
Утвержденным_____
МР "Сухиничский район"
№_____от_____

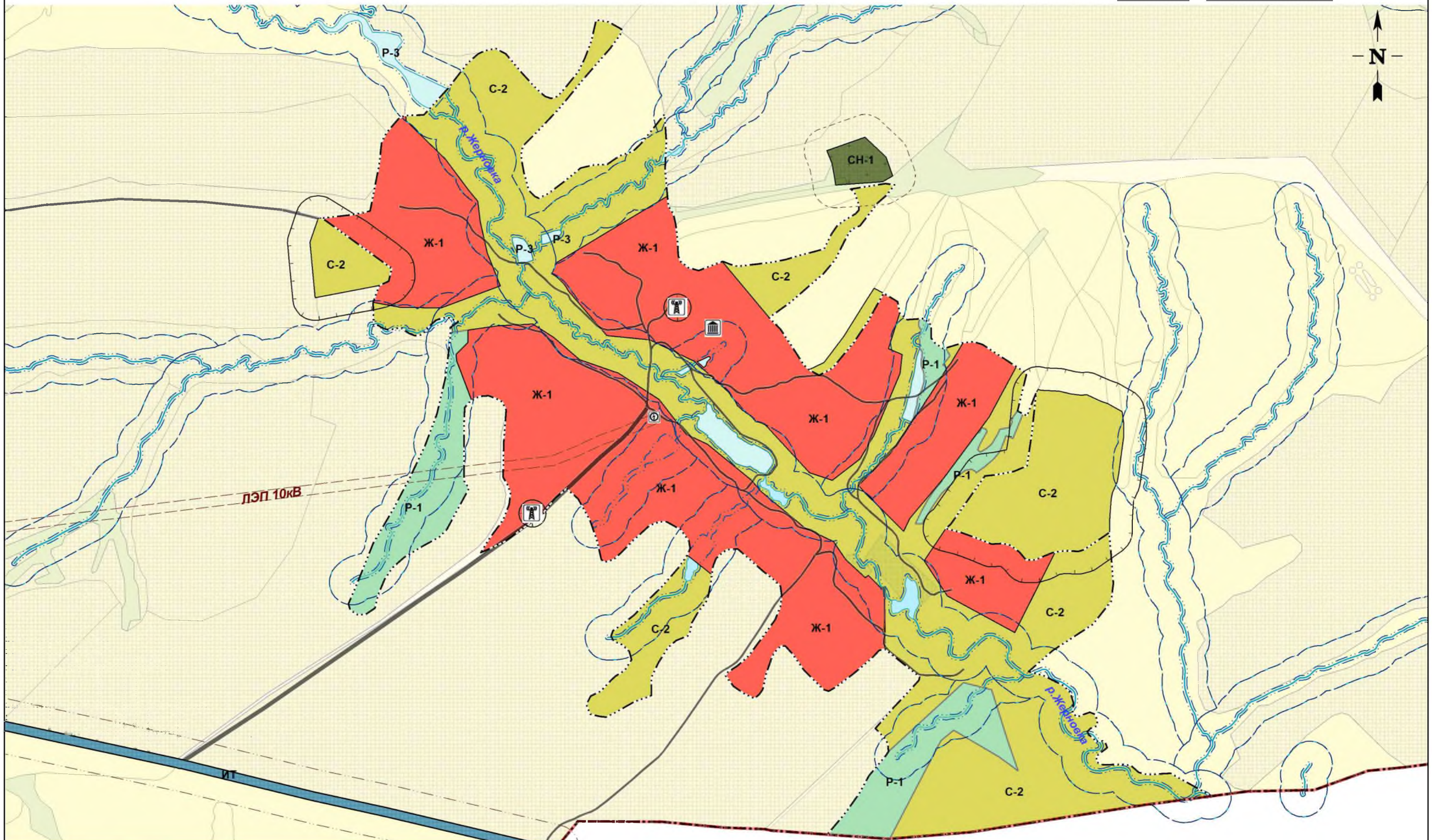

Условные обозначения
в приложении **№3**

Масштаб 1:8 000

Архитектор района _____/В.Н. Райкевич

КАЛУГАИНФОРМТЕХ

Фрагмент карты градостроительного зонирования и зон с особыми условиями использования территории д.Ракитное СП "Село Татаринцы" Сухиничского района Калужской области

Приложение_____
к правилам землепользования и застройки
муниципального образования
СП "Село Татаринцы"
Утвержденным_____
МР "Сухиничский район"
№_____от_____

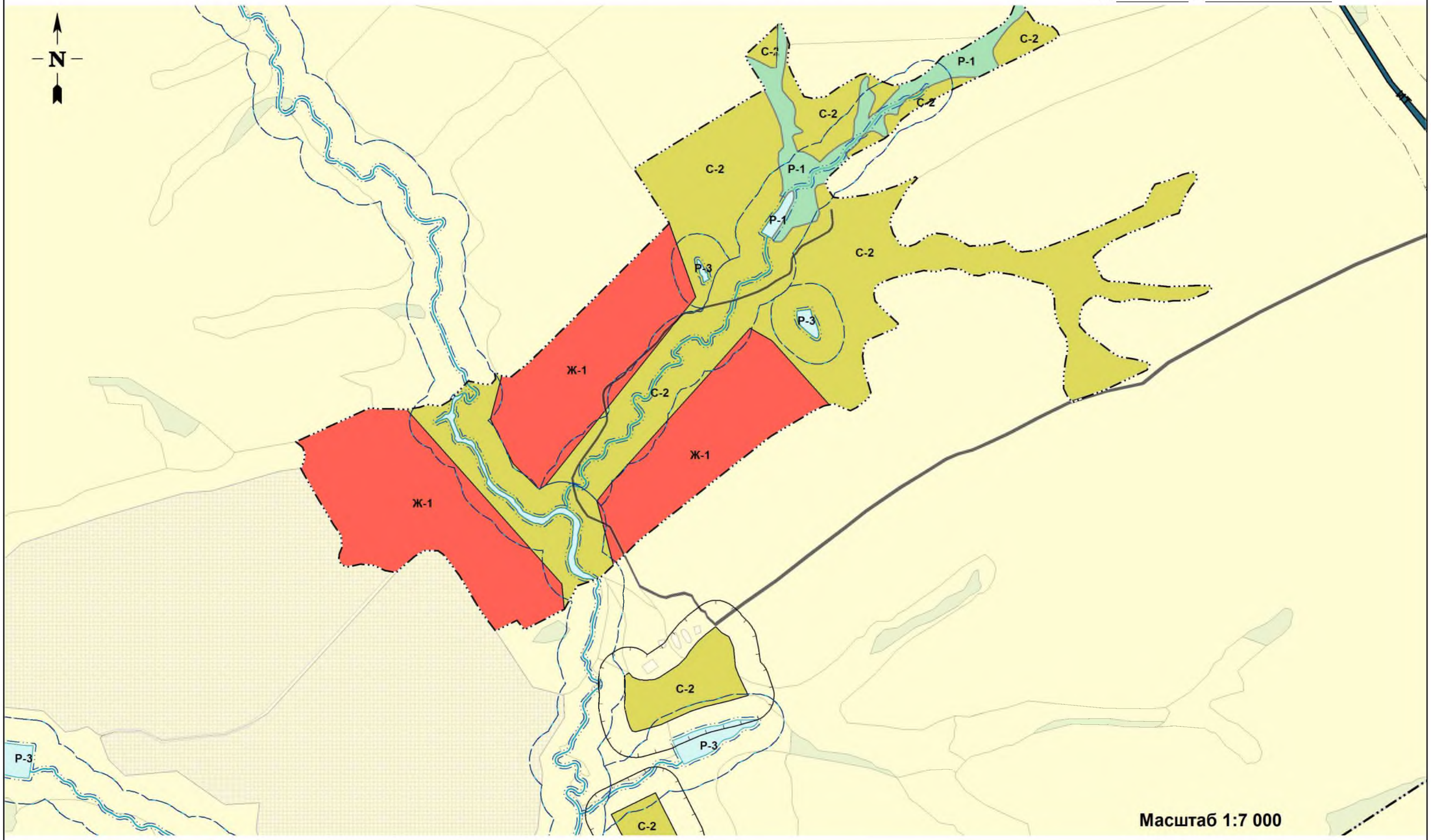

Условные обозначения
в приложении **№3**

Архитектор района _____/В.Н. Райкевич

КАЛУГАИНФОРМТЕХ

Фрагмент карты градостроительного зонирования и зон с особыми условиями использования территории д.Малые Подосинки СП "Село Татаринцы" Сухиничского района Калужской области

Приложение_____
к правилам землепользования и застройки
муниципального образования
СП "Село Татаринцы"
Утвержденным_____
МР "Сухиничский район"
№_____от_____

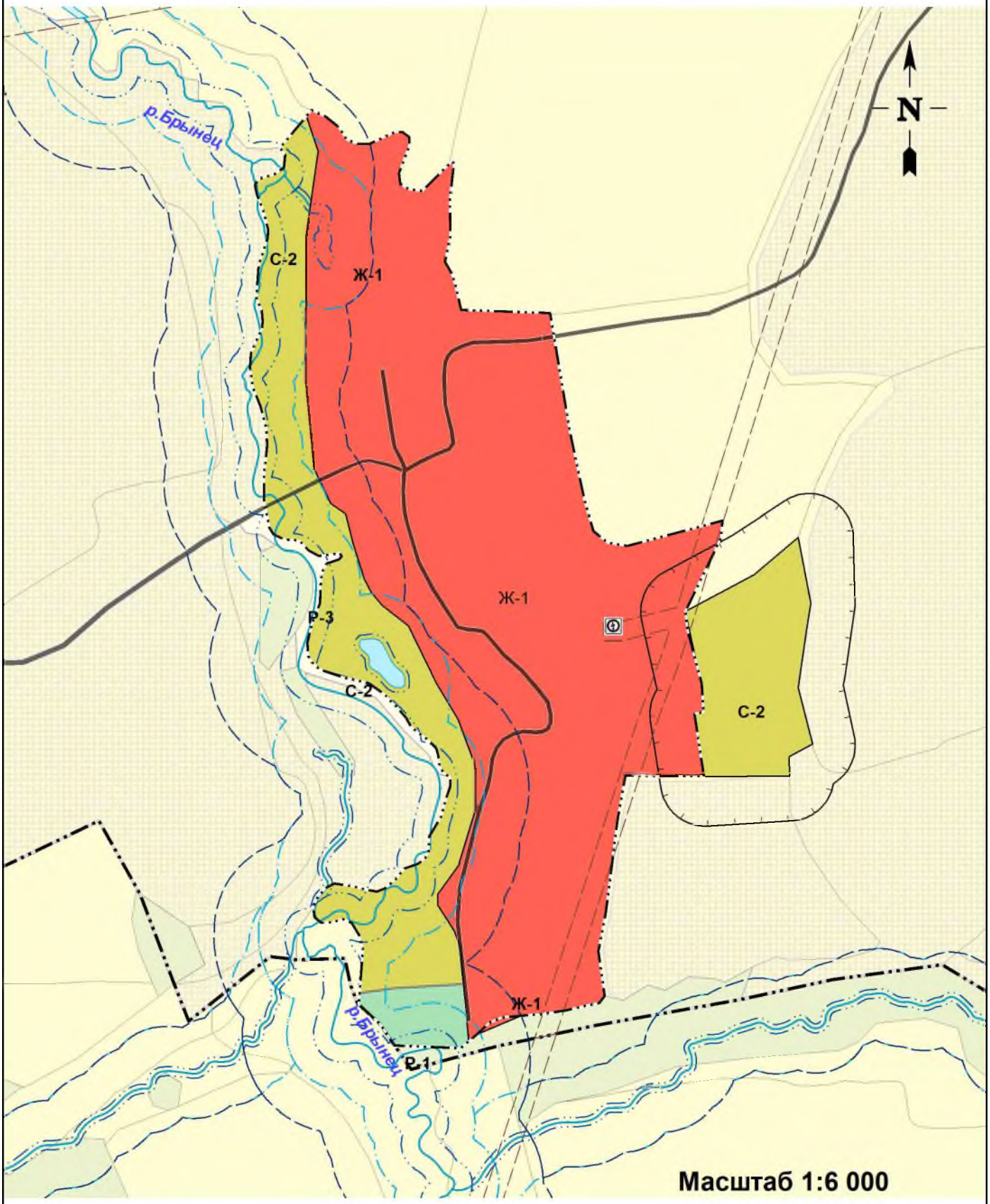

Условные обозначения
в приложении **№3**

Архитектор района _____/В.Н. Райкевич

КАЛУГАИНФОРМТЕХ

Фрагмент карты градостроительного зонирования и зон с особыми условиями использования территории д.Пустошки СП "Село Татаринцы" Сухиничского района Калужской области

Приложение_____
к правилам землепользования и застройки
муниципального образования
СП "Село Татаринцы"
Утвержденным_____
МР "Сухиничский район"
№_____от_____

Условные обозначения
в приложении **№3**

Архитектор района _____/В.Н. Райкевич

КАЛУГАИНФОРМТЕХ

ПРАВИЛА ЗЕМЛЕПОЛЬЗОВАНИЯ И ЗАСТРОЙКИ

муниципального образования СП "Село Татаринцы"
Сухиничского района, Калужской области

КАРТА

ЗОН С ОСОБЫМИ УСЛОВИЯМИ
ИСПОЛЬЗОВАНИЯ ТЕРРИТОРИИ

Приложение_____
к правилам землепользования и застройки
муниципального образования
СП "Село Татаринцы"
Утвержденным_____
МР "Сухиничский район"
№_____от_____

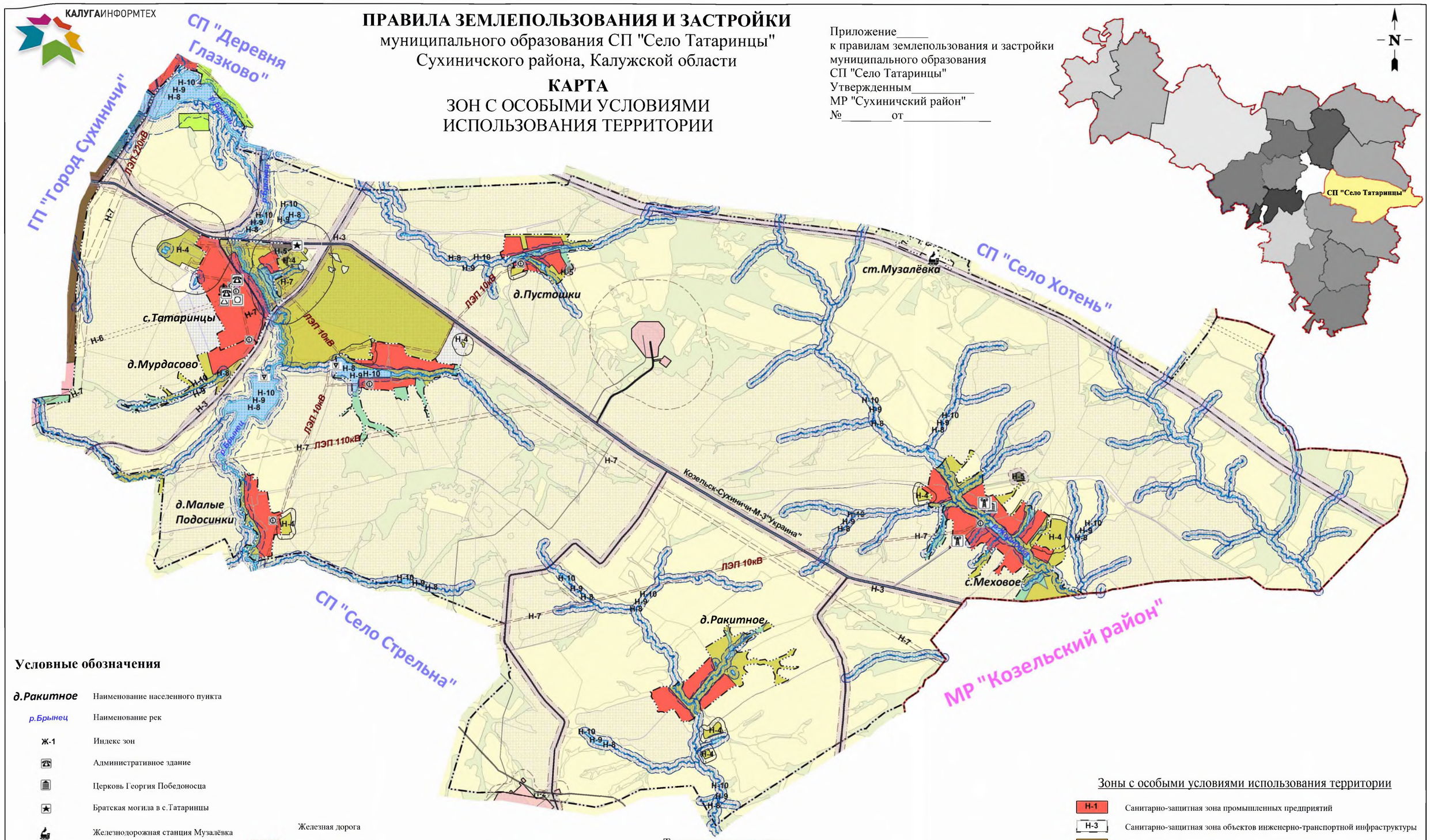

Условные обозначения

д.Ракитное	Наименование населенного пункта
р.Брынец	Наименование рек
Ж-1	Индекс зон
	Административное здание
	Церковь Георгия Победоносца
	Братская могила в с.Татаринцы
	Железнодорожная станция Музалёвка
	Плотина
	Башни сотовой связи
	Водонапорная башня
	Газорегуляторный пункт
	Котельная
	Трансформаторная подстанция
	Железная дорога
	Граница муниципального района
	Граница муниципального образования
	Граница населенного пункта
	Существующие дороги и проезды
	Земли сельскохозяйственных угодий
	Лес, кустарник

Масштаб 1:30 000

Территориальные зоны

Жилые зоны

- Ж-1 — Зона застройки индивидуальными жилыми домами

Общественно-деловые зоны

- ОД — Зона делового общественного и коммерческого назначения

Зоны рекреационного назначения

- Р-1 — Зона лесов, скверов, парков, бульваров, сельских садов
- Р-3 — Зона водных объектов (пруды, озера, водохранилища, пляжи)

Зоны инженерно-транспортной инфраструктуры

- ИТ — Зона инженерной и транспортной инфраструктуры

Зоны сельскохозяйственного использования

- С-2 — Зоны, занятые объектами сельскохозяйственного назначения и предназначенные для ведения сельского хозяйства
- С-3 — Зона размещения садово-дачных участков

Зоны специального назначения

- СН-1 — Зона размещения кладбищ, скотомогильников, крематориев
- СН-3 — Зона размещения специальных объектов

Зоны с особыми условиями использования территории

- Н-1 — Санитарно-защитная зона промышленных предприятий
- Н-3 — Санитарно-защитная зона объектов инженерно-транспортной инфраструктуры
- Н-4 — Санитарно-защитные зоны объектов сельскохозяйственного производства
- Н-5 — Санитарно-защитные зоны кладбищ, скотомогильников, крематориев
- Защитные зоны объектов специального назначения
- Н-6 — Охранная зона газопровода
- Н-7 — Охранная зона линий электропередач
- Н-8 — Зона общего пользования (береговая полоса)
- Н-9 — Прибрежная защитная полоса
- Н10 — Водоохранная зона
- Охранная зона источников водоснабжения

Архитектор района _____/В.Н. Райкевич

КАЛУГАИНФОРМТЕХ

Фрагмент карты зон с особыми условиями использования территории с.Татаринцы и д.Мурдасово СП "Село Татаринцы" Сухиничского района Калужской области

Приложение_____
к правилам землепользования и застройки
муниципального образования
СП "Село Татаринцы"
Утвержденным_____
МР "Сухиничский район"
№_____от_____

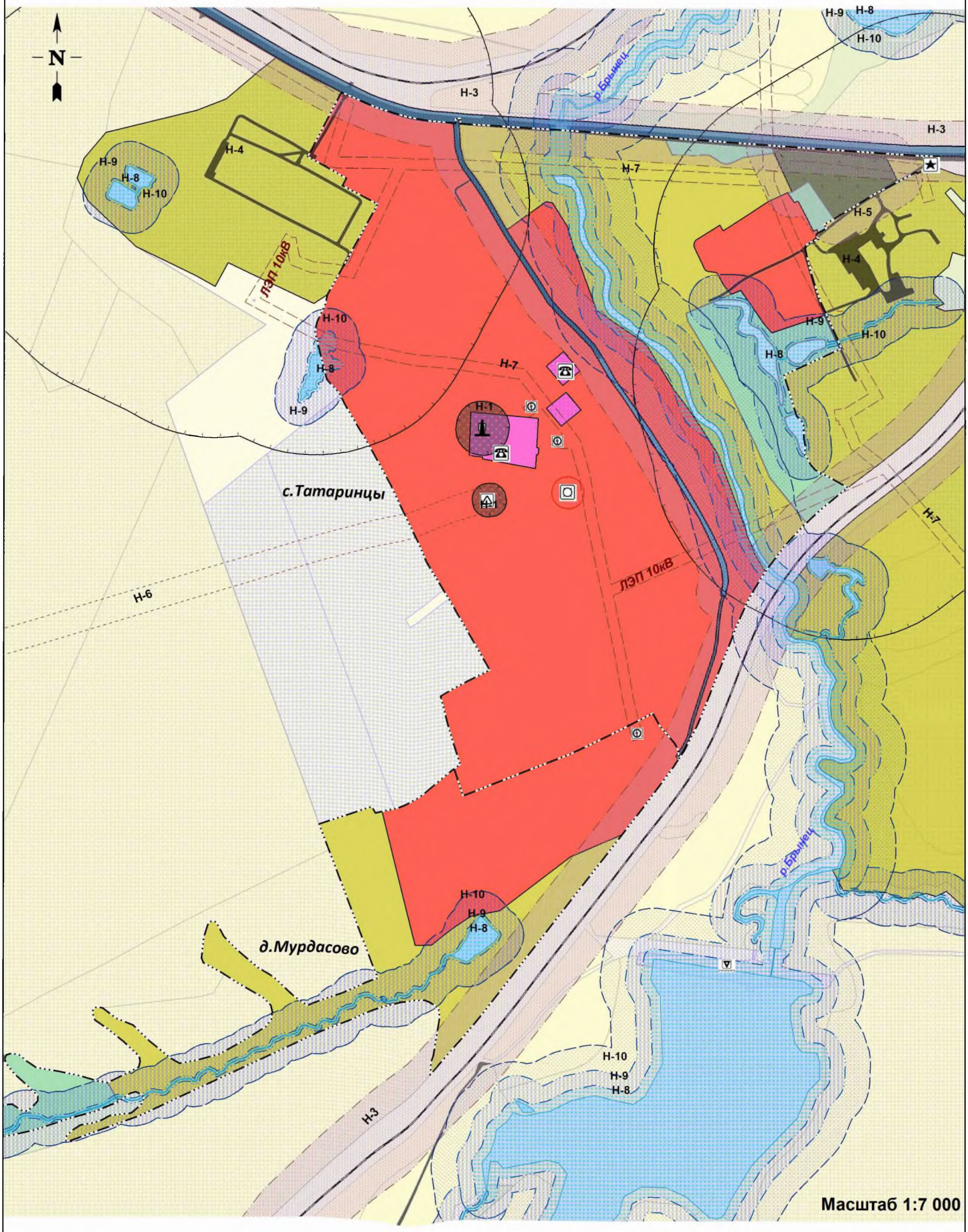

Условные обозначения
в приложении **№3**

Архитектор района _____/В.Н. Райкевич

КАЛУГАИНФОРМТЕХ

Фрагмент карты
зон с особыми условиями использования территории д.Старинка СП "Село Татаринцы" Сухиничского района Калужской области

Приложение_____
к правилам землепользования и застройки
муниципального образования
СП "Село Татаринцы"
Утвержденным_____
МР "Сухиничский район"
№_____от_____

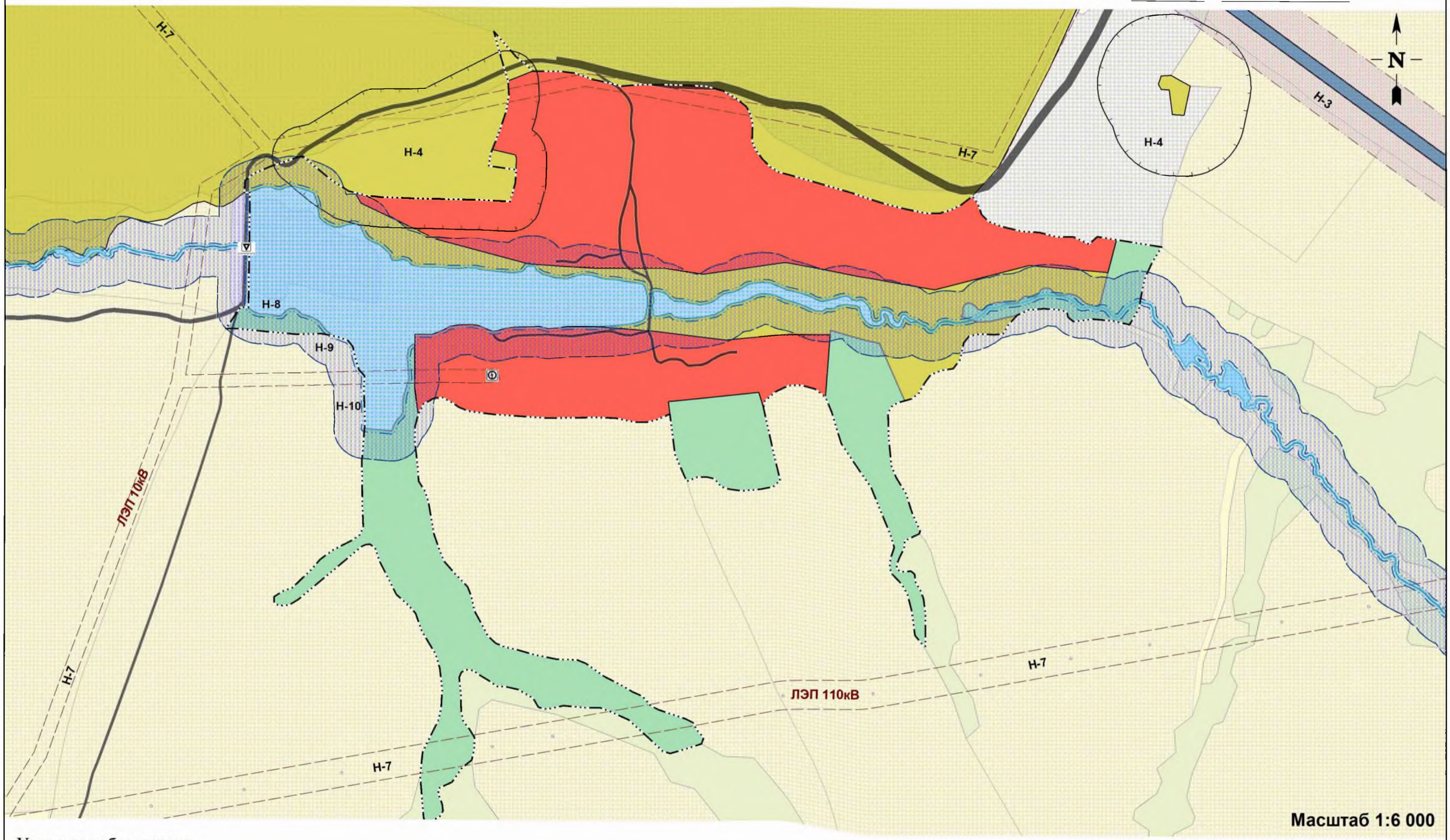

Условные обозначения
в приложении **№3**

Архитектор района _____/В.Н. Райкевич

КАЛУГАИНФОРМТЕХ

Фрагмент карты
зон с особыми условиями использования территории
с.Меховое СП "Село Татаринцы"
Сухиничского района Калужской области

Приложение_____
к правилам землепользования и застройки
муниципального образования
СП "Село Татаринцы"
Утвержденным_____
МР "Сухиничский район"
№_____от_____

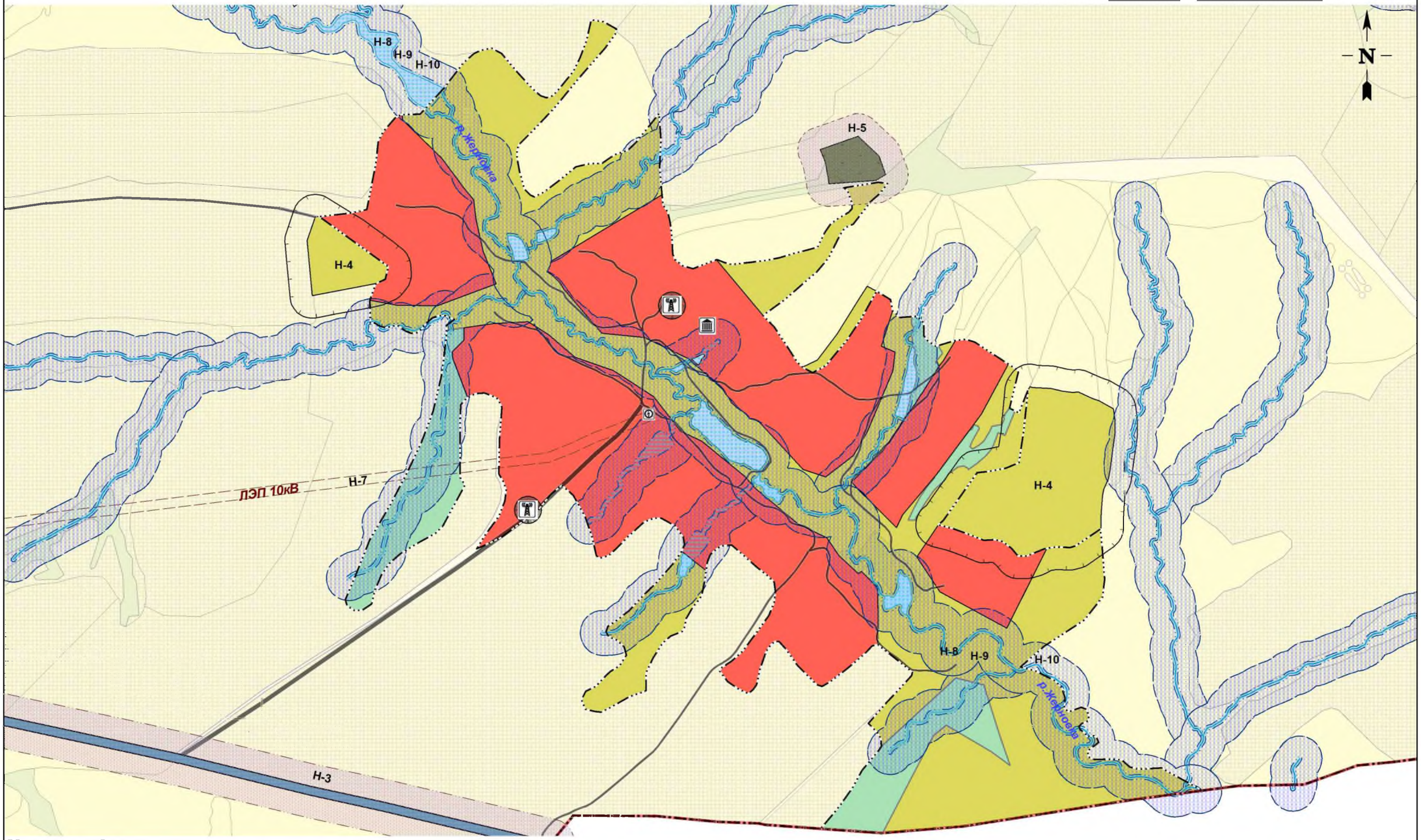

Условные обозначения
в приложении **№3**

Масштаб 1:8 000

Архитектор района _____/В.Н. Райкевич

КАЛУГАИНФОРМТЕХ

Фрагмент карты
зон с особыми условиями использования территории
д.Ракитное СП "Село Татаринцы"
Сухиничского района Калужской области

Приложение_____
к правилам землепользования и застройки
муниципального образования
СП "Село Татаринцы"
Утвержденным_____
МР "Сухиничский район"
№_____от_____

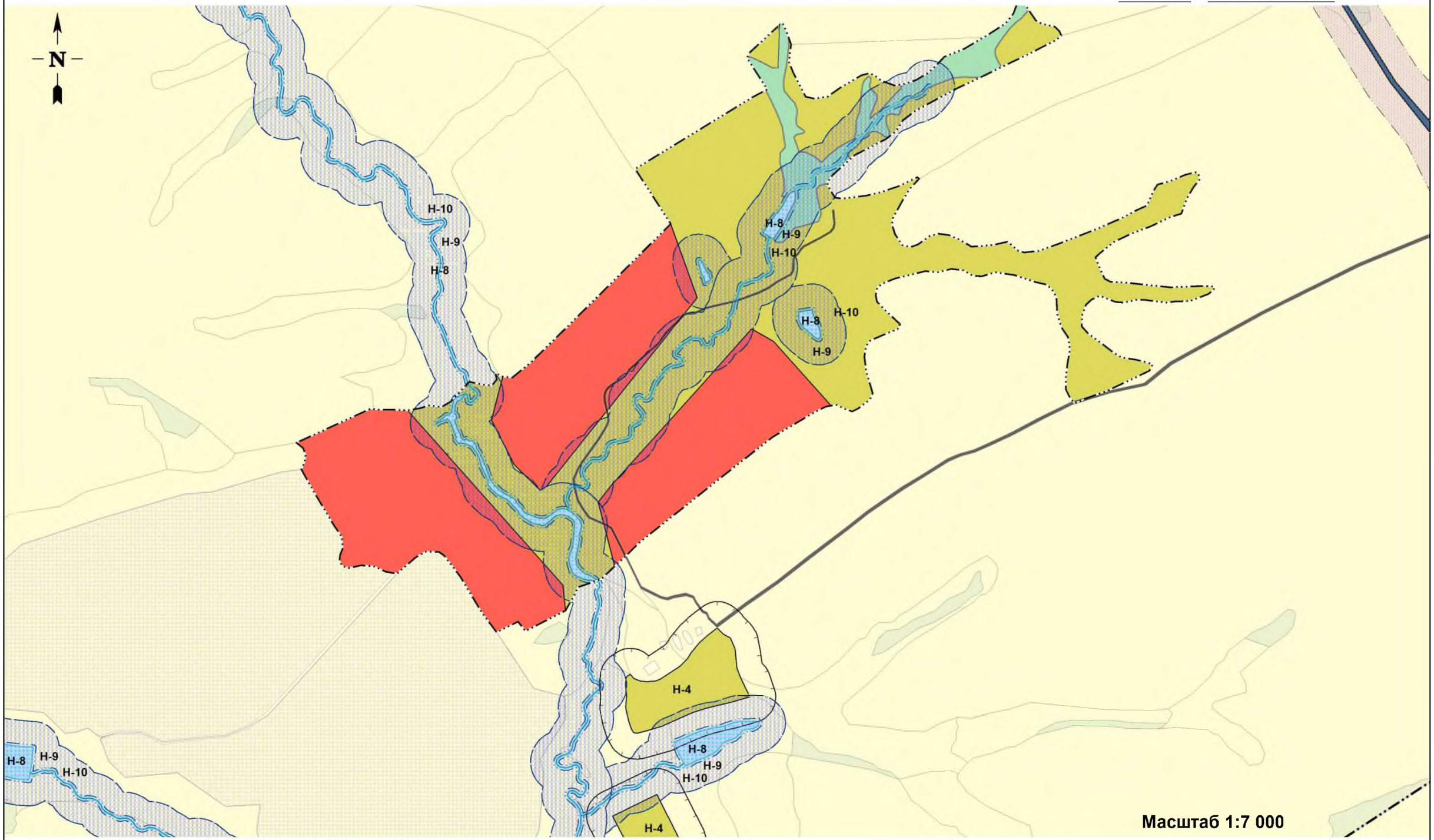

Условные обозначения
в приложении **№3**

Архитектор района _____/В.Н. Райкевич

КАЛУГАИНФОРМТЕХ

Фрагмент карты
зон с особыми условиями
использования территории
д.Малые Подосинки СП "Село Татаринцы"
Сухиничского района Калужской области

Приложение_____
к правилам землепользования и застройки
муниципального образования
СП "Село Татаринцы"
Утвержденным_____
МР "Сухиничский район"
№_____от_____

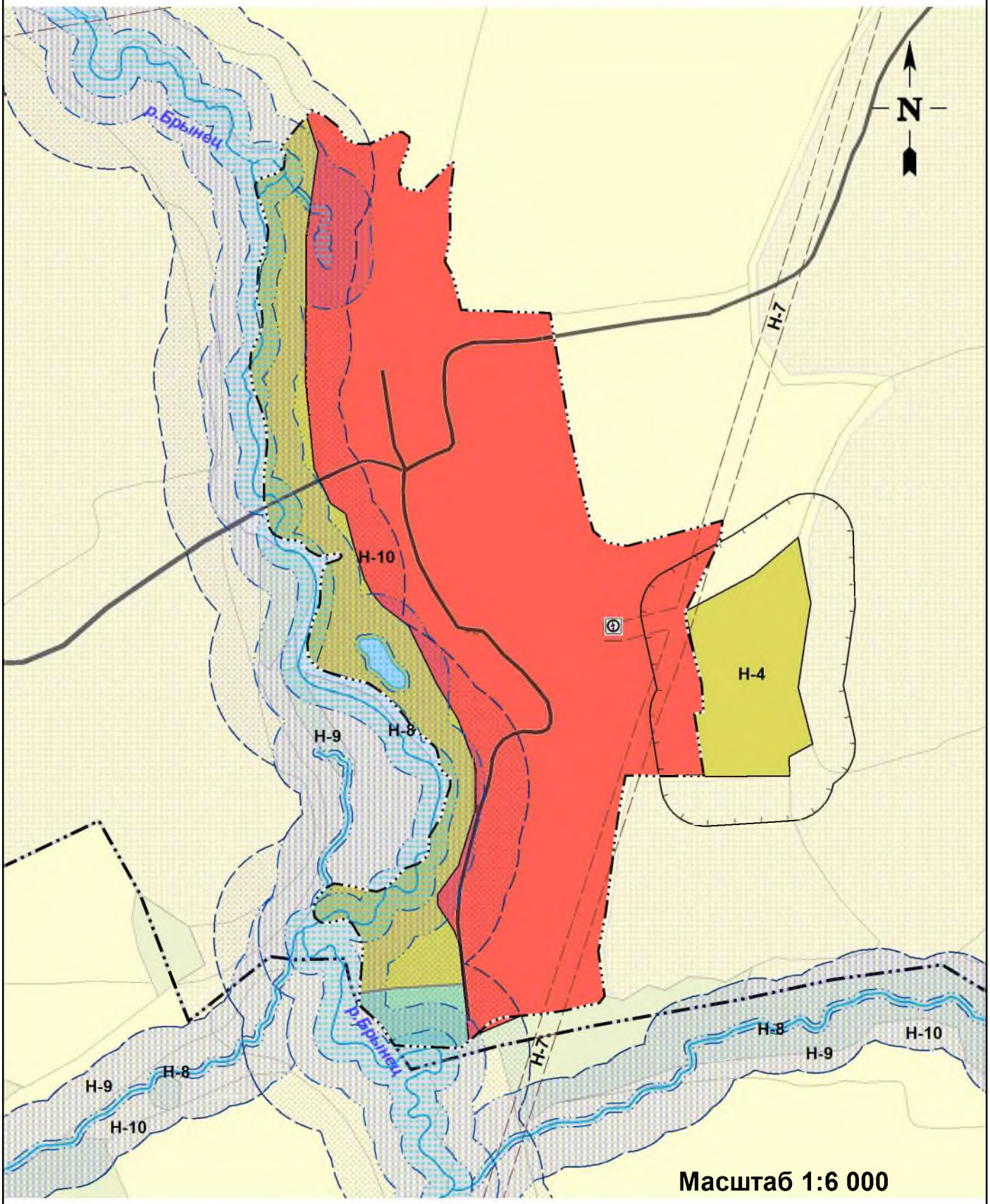

Условные обозначения
в приложении **№3**

Архитектор района _____/В.Н. Райкевич

КАЛУГАИНФОРМТЕХ

Фрагмент карты
зон с особыми условиями использования территории
д.Пустошки СП "Село Татаринцы"
Сухиничского района Калужской области

Приложение_____
к правилам землепользования и застройки
муниципального образования
СП "Село Татаринцы"
Утвержденным_____
МР "Сухиничский район"
№_____от_____

Условные обозначения
в приложении **№3**

Архитектор района _____/В.Н. Райкевич

КАЛУГАИНФОРМТЕХ

Приложение_____
к правилам землепользования и застройки
муниципального образования
СП "Село Татаринцы"
Утвержденным_____
МР "Сухиничский район"
№_____от_____

Условные обозначения градостроительного зонирования и зон с особыми условиями использования территории СП "Село Татаринцы" Сухиничского района Калужской области

д.Ракитное Наименование населенного пункта

р.Брынец Наименование рек

Ж-1 Индекс зон

Административное здание

Церковь Георгия Победоносца

Братская могила в с.Татаринцы

Железнодорожная станция Музалёвка

Плотина

Башни сотовой связи

Водонапорная башня

Газорегуляторный пункт

Котельная

Трансформаторная подстанция

Железная дорога

Граница муниципального района

Граница муниципального образования

Граница населенного пункта

Существующие дороги и проезды

Земли сельскохозяйственных угодий

Лес, кустарник

Территориальные зоны

Жилые зоны

Ж-1 Зона застройки малоэтажными жилыми домами

Общественно-деловые зоны

ОД Зона делового общественного и коммерческого назначения. Зона размещения объектов социального и коммунально-бытового назначения.

Зоны рекреационного назначения

Р-1 Зона городских лесов, скверов, парков, бульваров, городских садов

Р-3 Зона водных объектов (пруды, озера, водохранилища, пляжи)

Зоны инженерно-транспортной инфраструктуры

ИТ Зона инженерной и транспортной инфраструктуры

Зоны сельскохозяйственного использования

С-2 Зоны, занятые объектами сельскохозяйственного назначения и предназначенные для ведения сельского хозяйства

С-3 Зона размещения садово-дачных участков

Зоны специального назначения

СН-1 Зона размещения кладбищ, скотомогильников, крематориев

СН-3 Зона размещения специальных объектов

Зоны с особыми условиями использования территории

Охранная зона источников водоснабжения

Защитные зоны объектов специального назначения

Н-1 Санитарно-защитная зона промышленных предприятий и складов

Н-3 Санитарно-защитная зона объектов инженерно-транспортной инфраструктуры

Н-4 Санитарно-защитные зоны объектов сельскохозяйственного производства

Н-5 Санитарно-защитные зоны кладбищ, скотомогильников, крематориев

Н-6 Охранная зона газопровода

Н-7 Охранная зона линий электропередач

Н-8 Зона общего пользования (береговая полоса)

Н-9 Прибрежная защитная полоса

Н-10 Водоохранная зона

Архитектор района _____/В.Н. Райкевич