КАЛУГАИНФОРМТЕХ

ПРАВИЛА ЗЕМЛЕПОЛЬЗОВАНИЯ И ЗАСТРОЙКИ

муниципального образования СП "Село Хотень"
Сухиничского района, Калужской области

КАРТА

ГРАДОСТРОИТЕЛЬНОГО ЗОНИРОВАНИЯ
И ЗОН С ОСОБЫМИ УСЛОВИЯМИ
ИСПОЛЬЗОВАНИЯ ТЕРРИТОРИИ

Приложение _____
к правилам землепользования и застройки
муниципального образования
СП "Село Хотень"
Утвержденным _____
МР "Сухиничский район"
№_____от_____

– N –

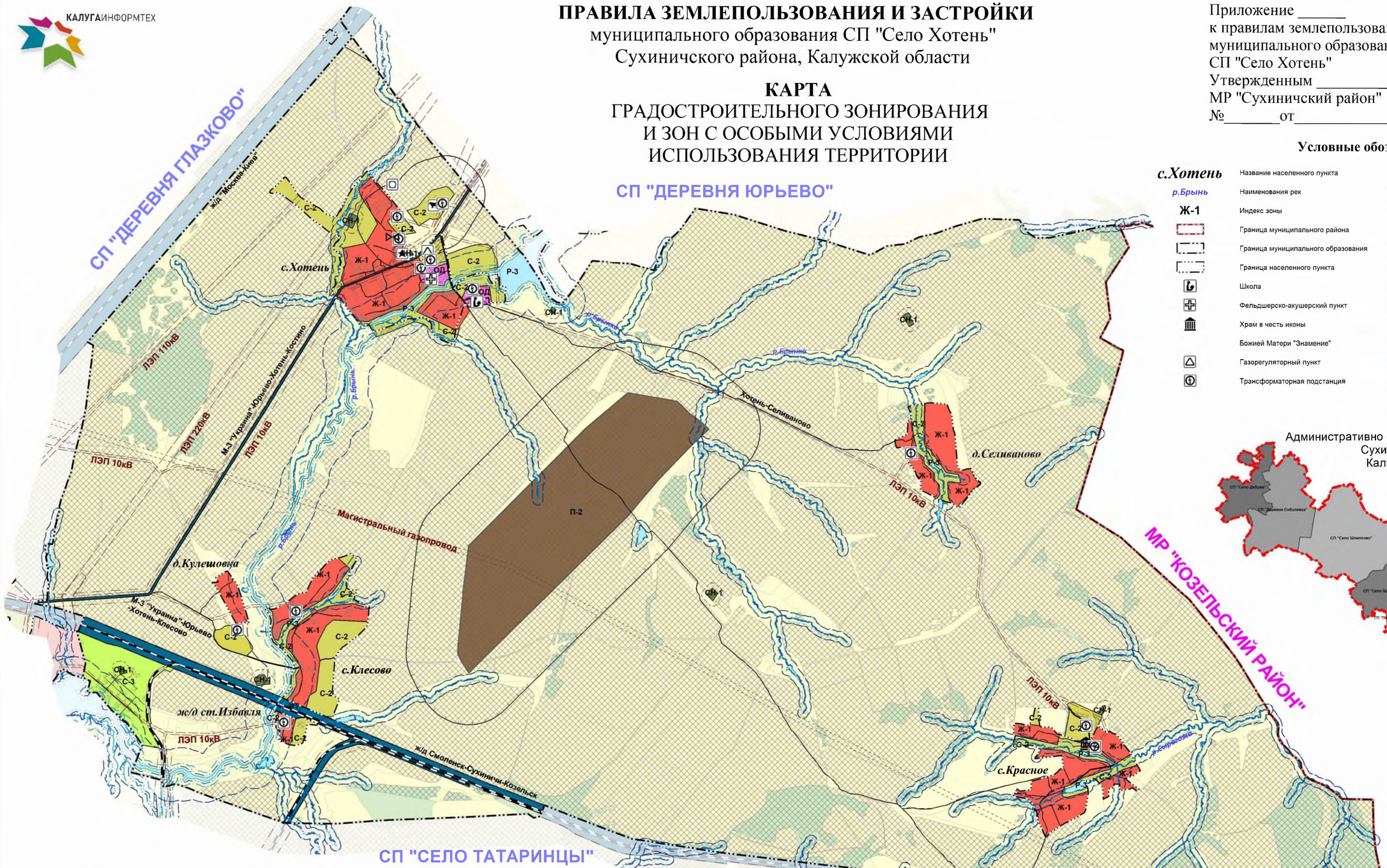

Условные обозначения

с.Хотень	Название населенного пункта		Скважина
р.Брынь	Наименования рек		Очистные сооружения
Ж-1	Индекс зоны		Производственный объект сельскохозяйственного назначения
	Граница муниципального района		
	Граница муниципального образования		Памятник ВОВ
	Граница населенного пункта		Существующие дороги и проезды
	Школа		Железная дорога
	Фельдшерско-акушерский пункт		Реки, ручьи
	Храм в честь иконы Божией Матери "Знамение"		Земли сельскохозяйственных угодий
			Лес, кустаник
	Газорегуляторный пункт		Водоёмы: пруды, озера, реки
	Трансформаторная подстанция		Земельные участки, внесенные в Росреестр

Административно - территориальное устройство
Сухиничского района
Калужской области

Зоны с особыми условиями использования территории

- Санитарно-защитная зона промышленных предприятий и складов
- Санитарно-защитная зона объектов инженерно-транспортной инфраструктуры
- Санитарно-защитная зона кладбищ, скотомогильников, крематориев
- Охранная зона газопровода
- Охранная зона линий электропередачи
- Зона общего пользования (береговая полоса)
- Прибрежная защитная полоса
- Водоохранная зона
- Охранная зона источников водоснабжения

Территориальные зоны

Жилые зоны

Ж-1 — Зона застройки индивидуальными жилыми домами

Общественно-деловые зоны

ОД — Зона делового, общественного и коммерческого назначения

Зоны рекреационного назначения

Р-3 — Зона водных объектов (пруды, озера, водохранилища, пляжи)

Зоны инженерно-транспортной инфраструктуры

ИТ — Зона инженерной и транспортной инфраструктуры

Зоны промышленности

П-2 — Промышленные предприятия III-I классов вредности

Зоны сельскохозяйственного использования

С-2 — Зоны, занятые объектами сельскохозяйственного назначения и предназначенные для ведения сельского хозяйства

С-3 — Зона садово-дачных участков

Зоны особоохраняемых территорий

ОХ-2 — Зона территорий объектов культурного наследия

Зоны специального назначения

СН-1 — Зона размещения кладбищ, скотомогильников, крематориев

Масштаб 1:27000

Архитектор района _____ / В.Н. Райкевич

Фрагмент карты градостроительного зонирования и зон с особыми условиями использования территории д.Селиваново СП "Село Хотень" Сухиничского района, Калужской области

Приложение _____
к правилам землепользования и застройки
муниципального образования
СП "Село Хотень"
Утвержденным _____
МР "Сухиничский район"
№_____от_____

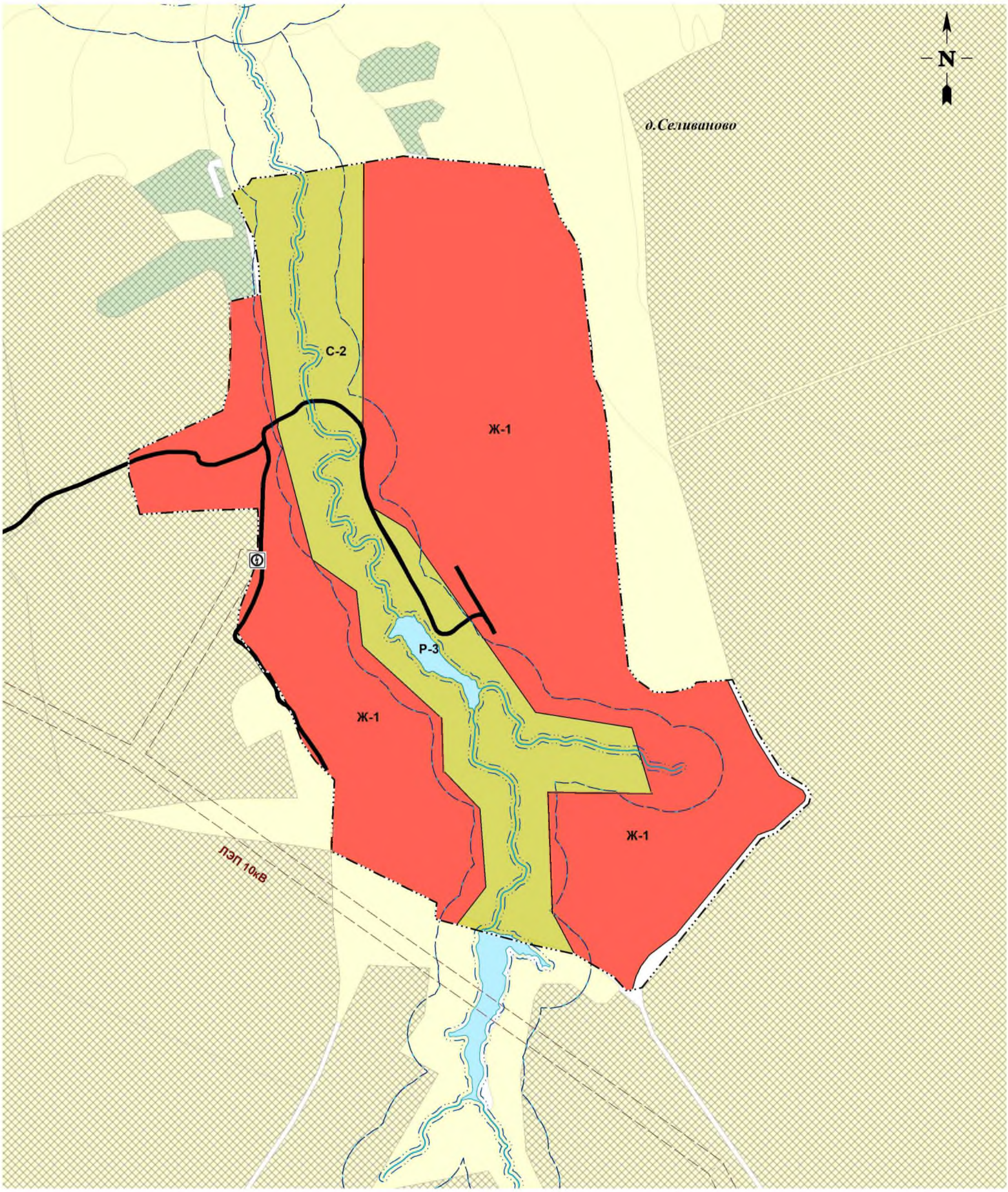

Масштаб 1:4500

Условные обозначения в приложении №3

Архитектор района _____ / В.Н. Райкевич

Фрагмент карты градостроительного зонирования и зон с особыми условиями использования территории с.Клёсово, д.Кулешовка, ж/д ст. Избавля С П "Село Хотень" Сухиничского района, Калужской области

Приложение _____
к правилам землепользования и застройки
муниципального образования
СП "Село Хотень"
Утвержденным _____
МР "Сухиничский район"
№_____от_____

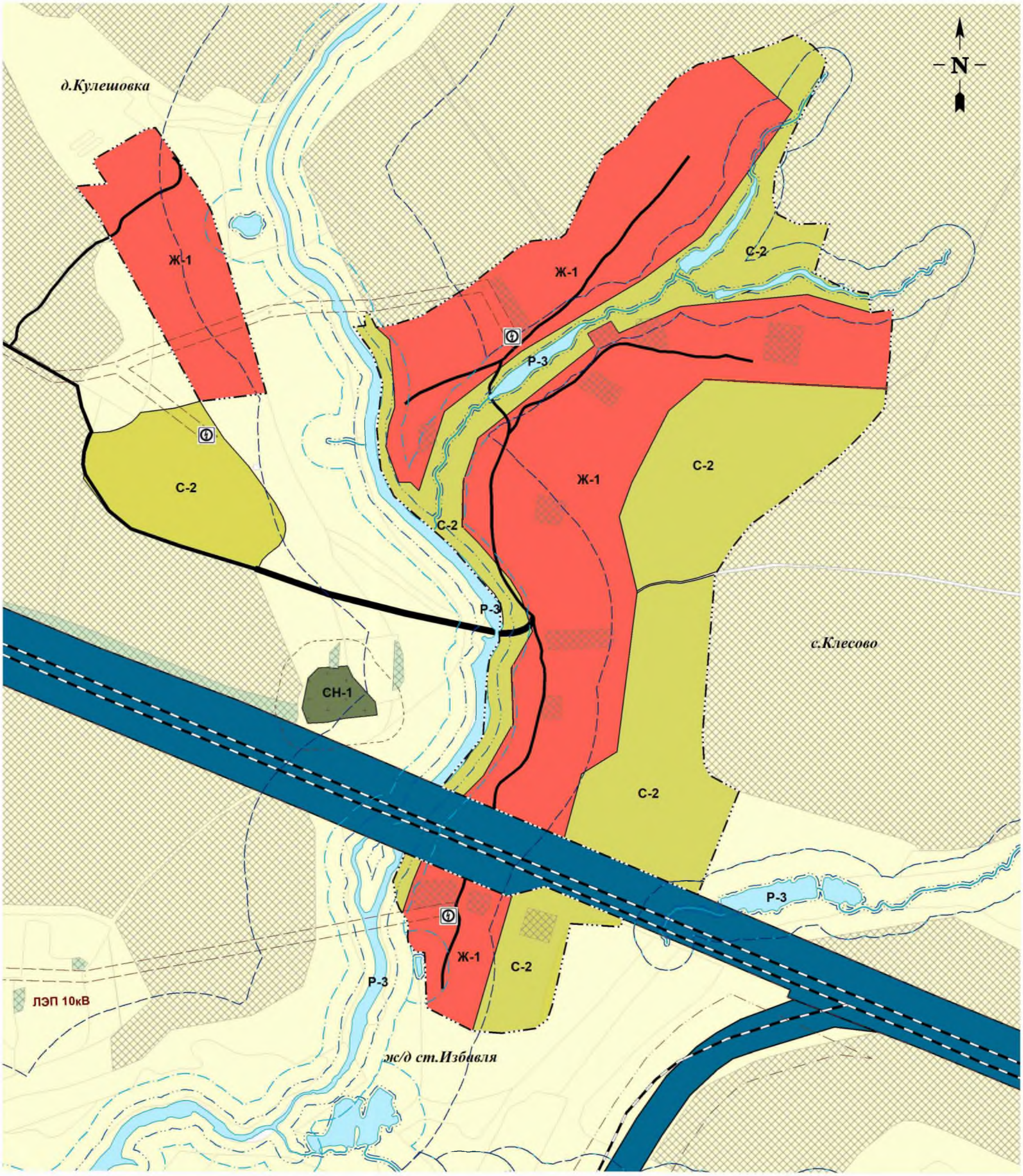

Масштаб 1:7000

Условные обозначения в приложении №3

Архитектор района _____ / В.Н. Райкевич

Приложение _____
к правилам землепользования и застройки
муниципального образования
СП "Село Хотень"
Утвержденным _____
МР "Сухиничский район"
№_____от_____

Фрагмент карты градостроительного зонирования и зон с особыми условиями использования территории с.Красное СП "Село Хотень" Сухиничского района, Калужской области

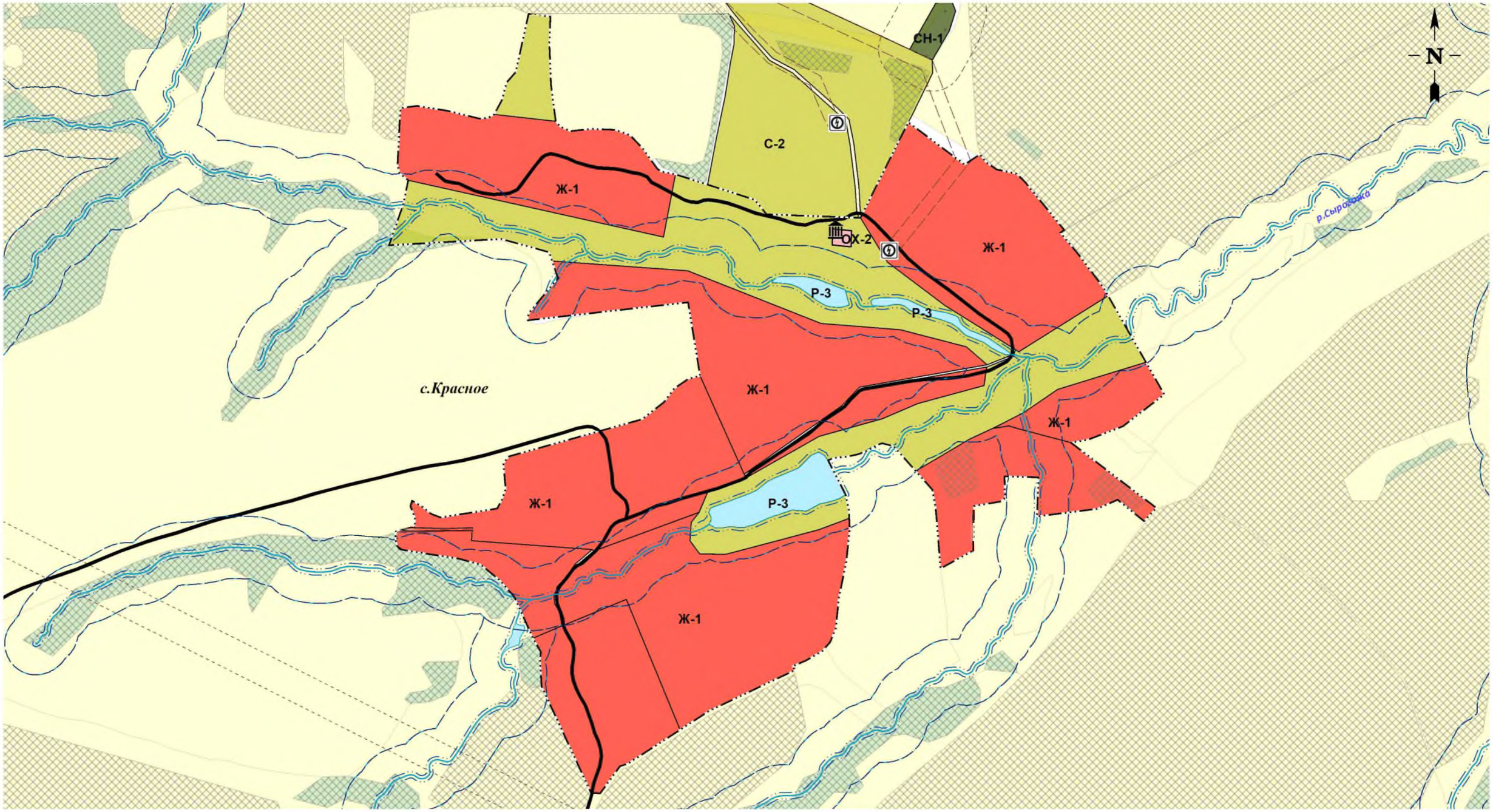

Условные обозначения в приложении №3

Масштаб 1:6000

Архитектор района _____ / В.Н. Райкевич

Приложение _____
к правилам землепользования и застройки
муниципального образования
СП "Село Хотень"
Утвержденным _____
МР "Сухиничский район"
№_____от_____

Фрагмент карты градостроительного зонирования и зон с особыми условиями использования территории с.Хотень С П "Село Хотень" Сухиничского района, Калужской области

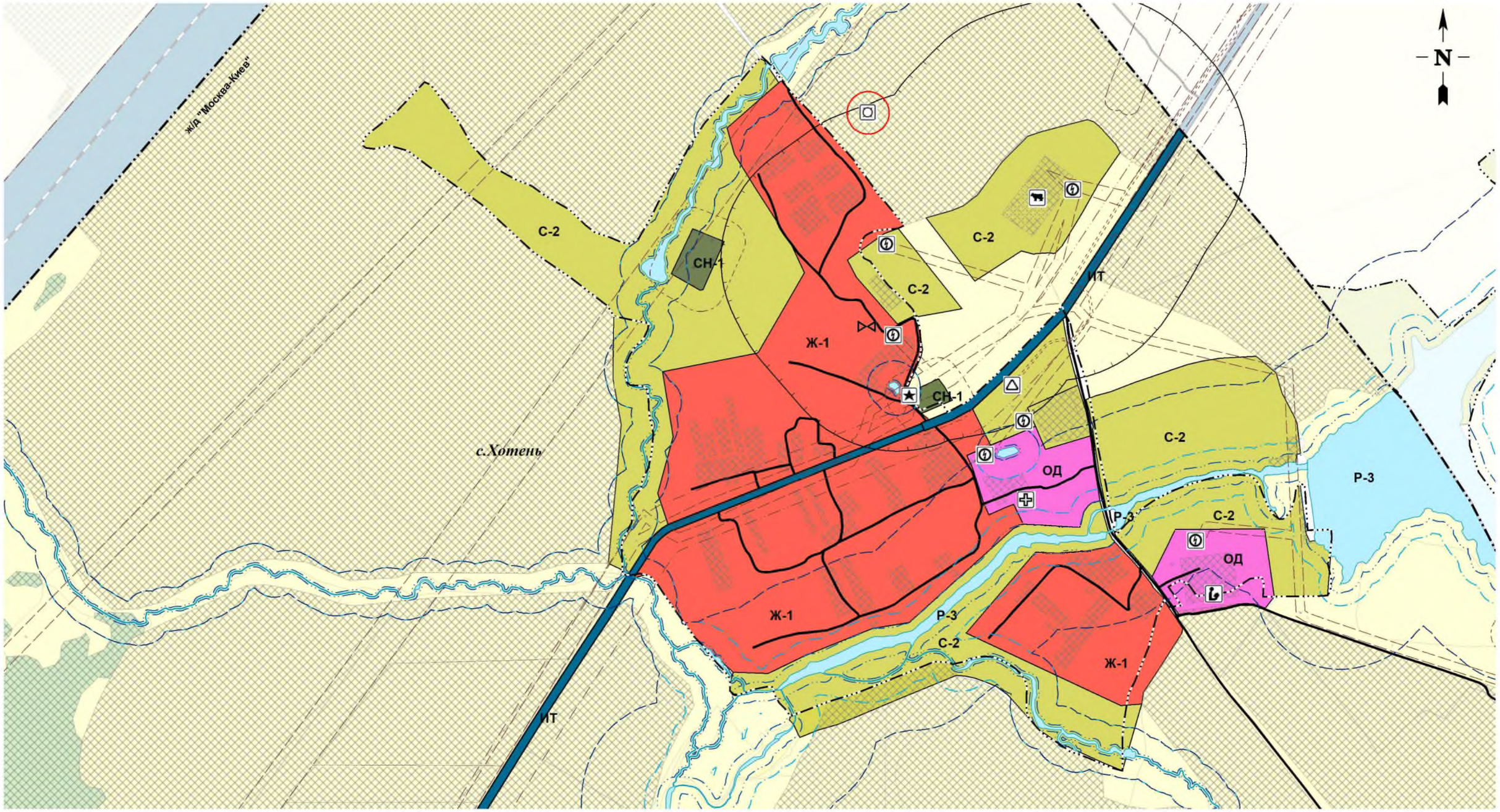

Масштаб 1:9000

Условные обозначения в приложении №3

Архитектор района _____ / В.Н. Райкевич

КАЛУГАИНФОРМТЕХ

ПРАВИЛА ЗЕМЛЕПОЛЬЗОВАНИЯ И ЗАСТРОЙКИ

муниципального образования СП "Село Хотень"
Сухиничского района, Калужской области

КАРТА

ГРАДОСТРОИТЕЛЬНОГО ЗОНИРОВАНИЯ
И ЗОН С ОСОБЫМИ УСЛОВИЯМИ
ИСПОЛЬЗОВАНИЯ ТЕРРИТОРИИ

Приложение _____
к правилам землепользования и застройки
муниципального образования
СП "Село Хотень"
Утвержденным _____
МР "Сухиничский район"
№_____от_____

– N –

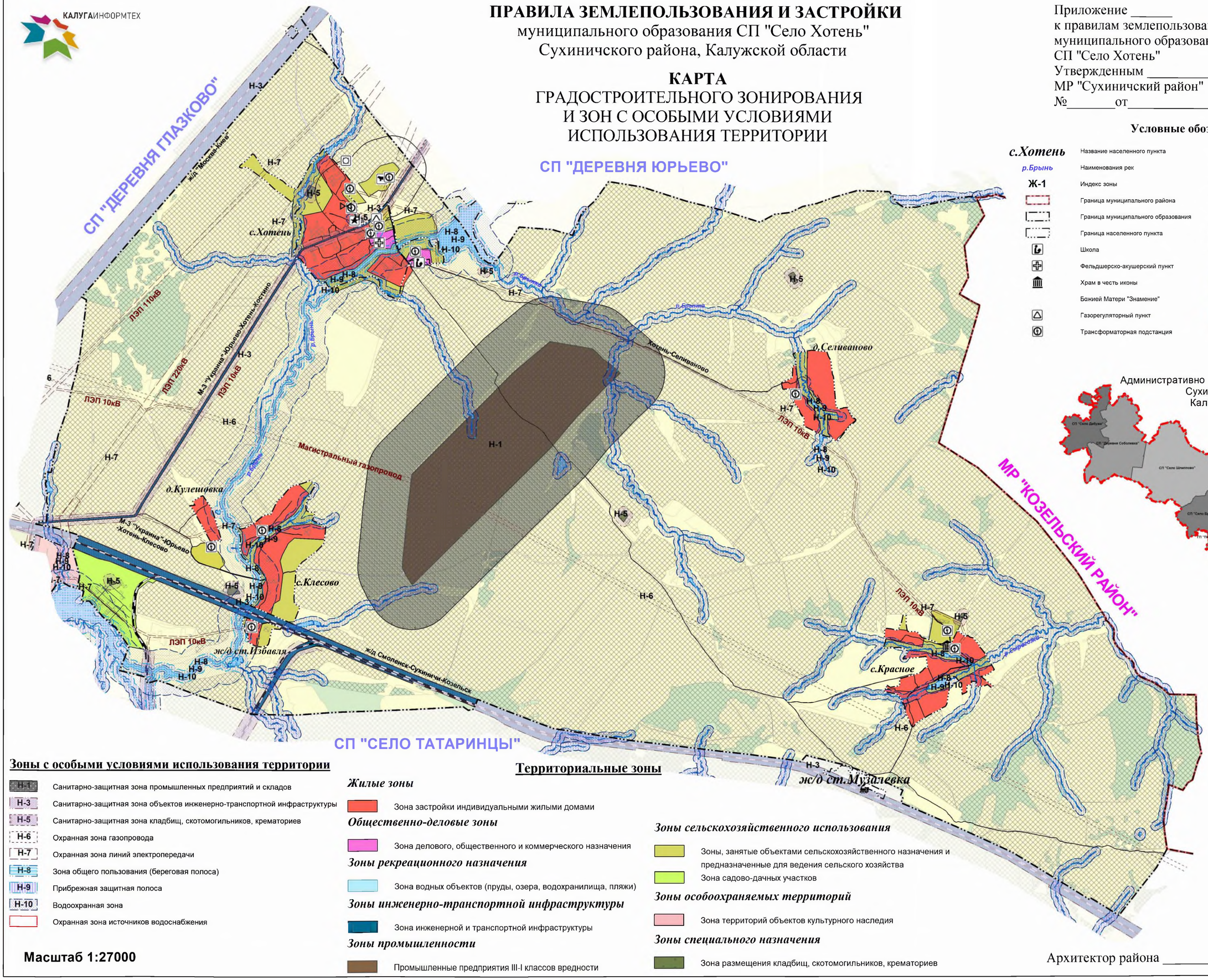

Условные обозначения

с.Хотень	Название населенного пункта		Скважина
р.Брынь	Наименования рек		Очистные сооружения
Ж-1	Индекс зоны		Производственный объект сельскохозяйственного назначения
	Граница муниципального района		
	Граница муниципального образования		Памятник ВОВ
	Граница населенного пункта		Существующие дороги и проезды
	Школа		Железная дорога
	Фельдшерско-акушерский пункт		Реки, ручьи
	Храм в честь иконы Божией Матери "Знамение"		Земли сельскохозяйственных угодий
	Газорегуляторный пункт		Лес, кустаник
	Трансформаторная подстанция		Водоёмы: пруды, озера, реки
			Земельные участки, внесенные в Росреестр

Административно - территориальное устройство
Сухиничского района
Калужской области

Зоны с особыми условиями использования территории

- Н-1 Санитарно-защитная зона промышленных предприятий и складов
- Н-3 Санитарно-защитная зона объектов инженерно-транспортной инфраструктуры
- Н-5 Санитарно-защитная зона кладбищ, скотомогильников, крематориев
- Н-6 Охранная зона газопровода
- Н-7 Охранная зона линий электропередачи
- Н-8 Зона общего пользования (береговая полоса)
- Н-9 Прибрежная защитная полоса
- Н-10 Водоохранная зона
- Охранная зона источников водоснабжения

Территориальные зоны

Жилые зоны

- Зона застройки индивидуальными жилыми домами

Общественно-деловые зоны

- Зона делового, общественного и коммерческого назначения

Зоны рекреационного назначения

- Зона водных объектов (пруды, озера, водохранилища, пляжи)

Зоны инженерно-транспортной инфраструктуры

- Зона инженерной и транспортной инфраструктуры

Зоны промышленности

- Промышленные предприятия III-I классов вредности

Зоны сельскохозяйственного использования

- Зоны, занятые объектами сельскохозяйственного назначения и предназначенные для ведения сельского хозяйства
- Зона садово-дачных участков

Зоны особоохраняемых территорий

- Зона территорий объектов культурного наследия

Зоны специального назначения

- Зона размещения кладбищ, скотомогильников, крематориев

Масштаб 1:27000

Архитектор района _____ / В.Н. Райкевич

Приложение _____
к правилам землепользования и застройки
муниципального образования
СП "Село Хотень"
Утвержденным _____
МР "Сухиничский район"
№_____от_____

Фрагмент карты зон с особыми условиями использования территории д.Селиваново СП "Село Хотень" Сухиничского района, Калужской области

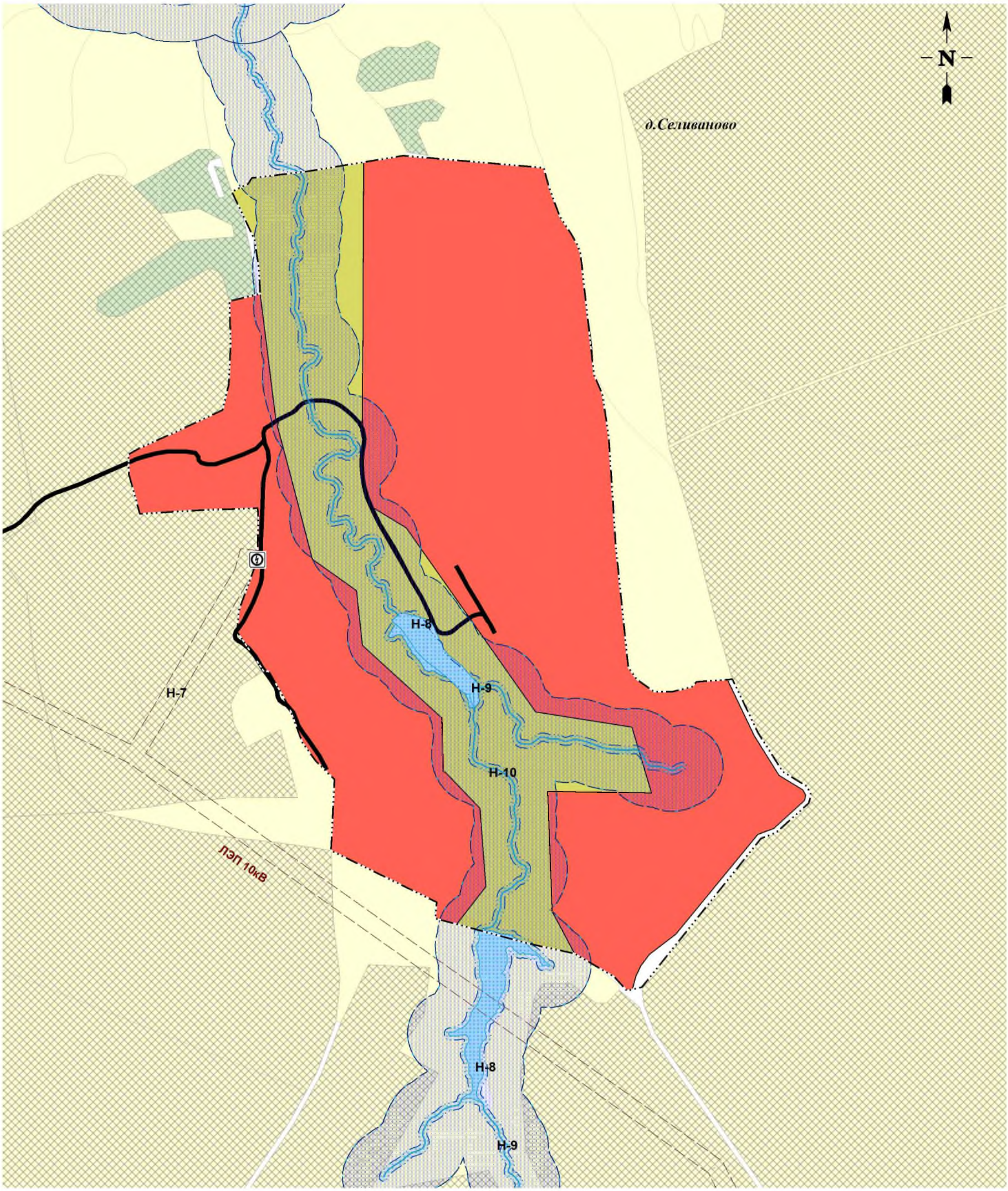

Масштаб 1:4500

Условные обозначения в приложении №3

Архитектор района _____ / В.Н. Райкевич

Фрагмент карты зон с особыми условиями использования территории с.Клёсово, д.Кулешовка, ж/д ст. Избавля СП "Село Хотень" Сухиничского района, Калужской области

Приложение _____
к правилам землепользования и застройки
муниципального образования
СП "Село Хотень"
Утвержденным _____
МР "Сухиничский район"
№_____от_____

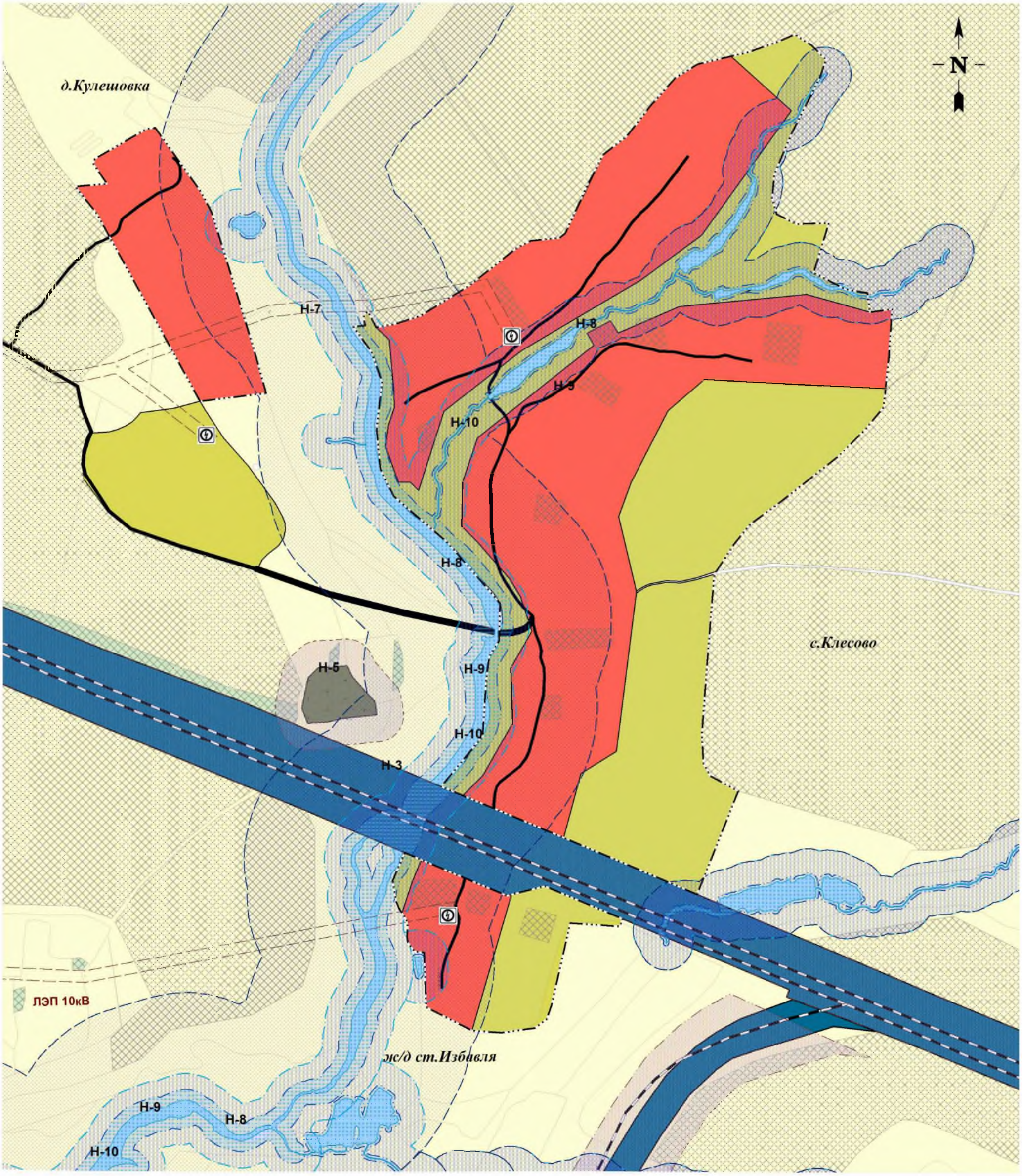

Масштаб 1:7000

Условные обозначения в приложении №3

Архитектор района _____ / В.Н. Райкевич

Приложение _____
к правилам землепользования и застройки
муниципального образования
СП "Село Хотень"
Утвержденным _____
МР "Сухиничский район"
№_____от_____

Фрагмент карты зон с особыми условиями использования территории с.Красное СП "Село Хотень" Сухиничского района, Калужской области

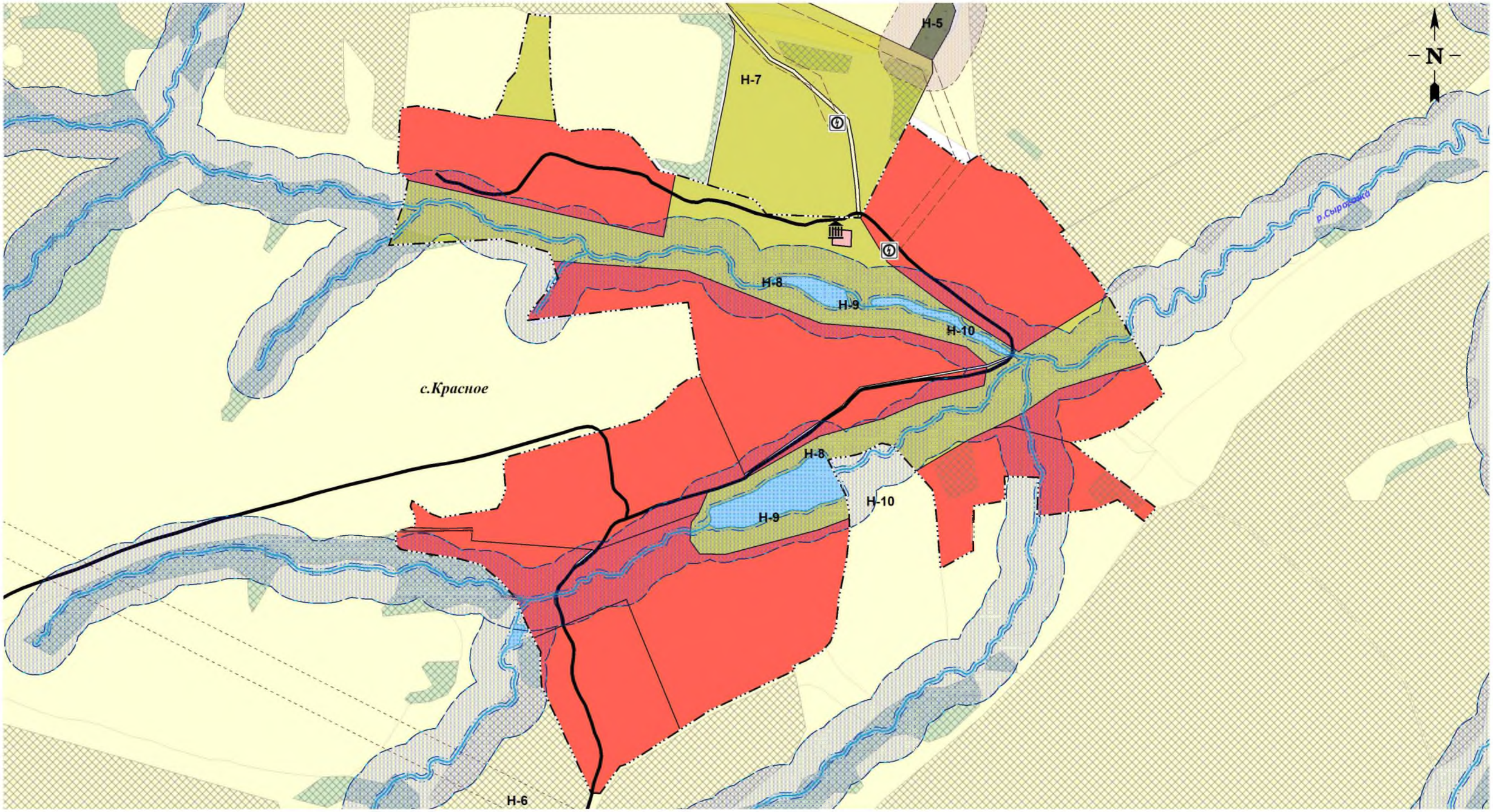

Условные обозначения в приложении №3

Масштаб 1:6000

Архитектор района _____ / В.Н. Райкевич

КАЛУГАИНФОРМТЕХ

Фрагмент карты зон с особыми условиями использования территории с.Хотень СП "Село Хотень" Сухиничского района, Калужской области

Приложение _____
к правилам землепользования и застройки
муниципального образования
СП "Село Хотень"
Утвержденным _____
МР "Сухиничский район"
№_____от_____

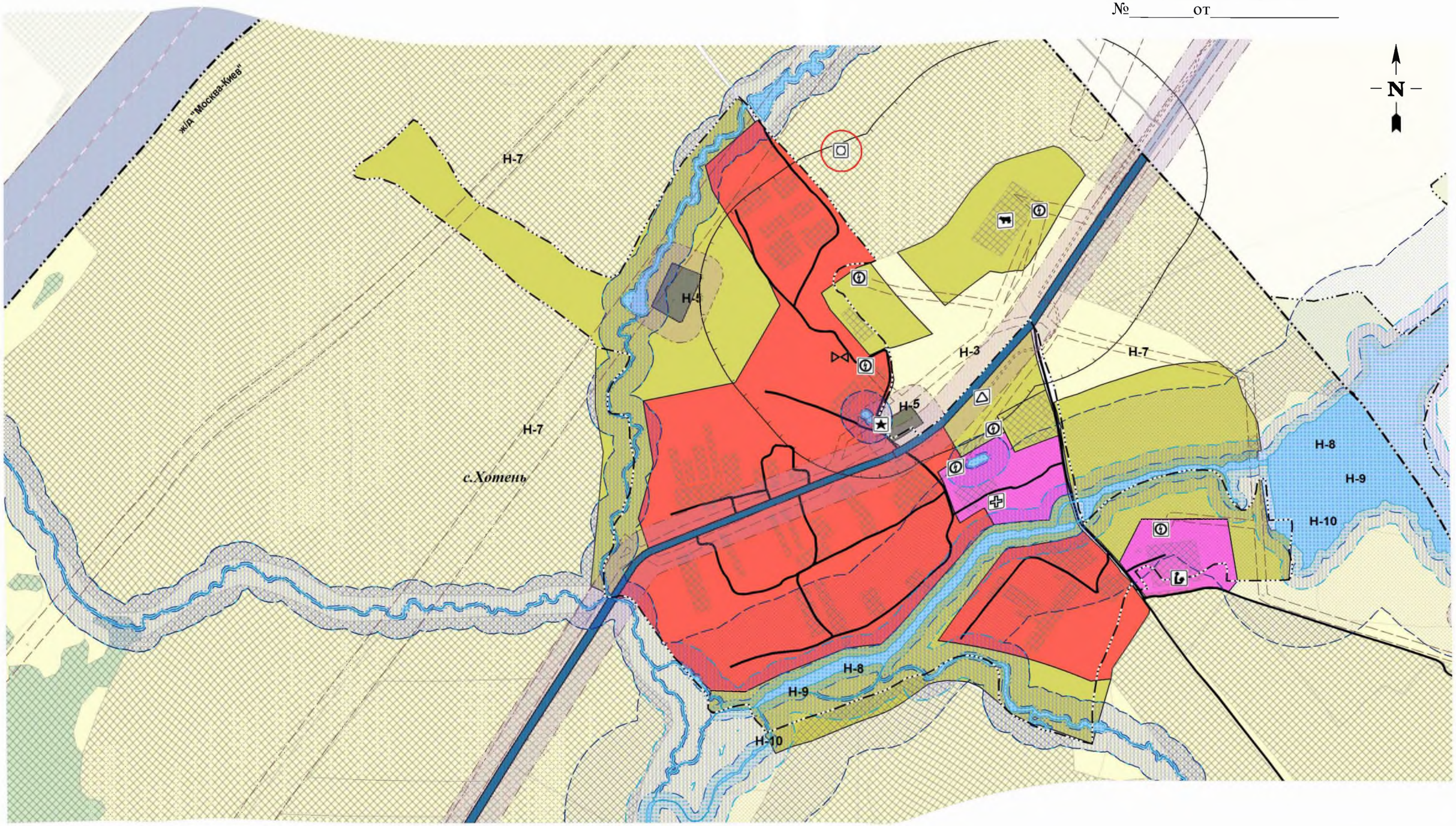

Масштаб 1:9000

Архитектор района _____ / В.Н. Райкевич

Условные обозначения в приложении №3

Приложение _____
к правилам землепользования и застройки
муниципального образования
СП "Село Хотень"
Утвержденным _____
МР "Сухиничский район"
№_____от_____

Условные обозначения градостроительного зонирования и зон с особыми условиями использования территории СП "Село Хотень" Сухиничского района, Калужской области

Условные обозначения

с.Хотень	Название населенного пункта
р.Брынь	Наименования рек
Ж-1	Индекс зоны
	Граница муниципального района
	Граница муниципального образования
	Граница населенного пункта
	Школа
	Фельдшерско-акушерский пункт
	Храм в честь иконы Божией Матери "Знамение"
	Газорегуляторный пункт
	Трансформаторная подстанция
	Скважина
	Очистные сооружения
	Производственный объект сельскохозяйственного назначения
	Памятник ВОВ
	Существующие дороги и проезды
	Железная дорога
	Реки, ручьи
	Земли сельскохозяйственных угодий
	Лес, кустаник
	Водоёмы: пруды, озера, реки
	Земельные участки, внесенные в Росреестр

Территориальные зоны

Жилые зоны

Ж-1 Зона застройки индивидуальными жилыми домами

Общественно-деловые зоны

ОД Зона делового, общественного и коммерческого назначения

Зоны рекреационного назначения

Р-3 Зона водных объектов (пруды, озера, водохранилища, пляжи)

Зоны инженерно-транспортной инфраструктуры

ИТ Зона инженерной и транспортной инфраструктуры

Зоны промышленности

П-2 Промышленные предприятия III-I классов вредности

Зоны сельскохозяйственного использования

С-2 Зоны, занятые объектами сельскохозяйственного назначения и предназначенные для ведения сельского хозяйства

С-3 Зона садово-дачных участков

Зоны особоохраняемых территорий

ОХ-2 Зона территорий объектов культурного наследия

Зоны специального назначения

СН-1 Зона размещения кладбищ, скотомогильников, крематориев

Зоны с особыми условиями использования территории

- Санитарно-защитная зона промышленных предприятий и складов
- Санитарно-защитная зона объектов инженерно-транспортной инфраструктуры
- Санитарно-защитная зона кладбищ, скотомогильников, крематориев
- Охранная зона газопровода
- Охранная зона линий электропередачи
- Зона общего пользования (береговая полоса)
- Прибрежная защитная полоса
- Водоохранная зона
- Охранная зона источников водоснабжения

Архитектор района _____ / В.Н. Райкевич