Всего листов 20

ОПИСАНИЕ МЕСТОПОЛОЖЕНИЯ ГРАНИЦ

Описание границ территориальной зоны Ж1 поселок Середейский городского поселения "Поселок Середейский" Сухиничского района Калужской области

(наименование объекта)

Титульный лист

1. Сведения о заказчике землеустроительных работ:

Полное наименование **Администрация городского поселения "Поселок Середейский"Сухиничского района Калужской области**

Страна регистрации (инкорпорации) (указывается в отношении иностранного юридического лица) –

Фамилия и инициалы уполномоченного представителя, его должность, реквизиты доверенности (если представитель действует по доверенности)

Подпись _____ (**Семенова Л.М.**)	Дата _____ г.

Место для оттиска печати заказчика

2. Сведения об исполнителе землеустроительных работ:

Полное наименование **филиал ФГБУ «ФКП Росреестра» по Калужской области**

Основной государственный регистрационный номер **1027700485757**

Контактный телефон и почтовый адрес **8(4842)71-67-35, 248002, Калужская область, г.Калуга, ул. С-Щедрина, 121**

Фамилия и инициалы уполномоченного представителя юридического лица, его должность, реквизиты доверенности (если представитель действует по доверенности) **Игнатьев М.В., директор**

Сведения о кадастровом инженере **Козлова Дина Александровна, 40-1198**

Подпись _____ (**Козлова Д.А.**)	Дата _____ г.

Место для оттиска печати лица, составившего описание границ объекта

3. Сведения о согласовании описания границ населенного пункта:

Полное наименование органа (организации), с которым осуществляется согласование, фамилия и инициалы уполномоченного лица, его должность **Администрация городского поселения "Поселок Середейский"Сухиничского района Калужской области**

Реквизиты письма (дата и номер, если согласование оформлено в виде письма) –

Подпись _____ (**Семенова Л.М.**)	Дата _____ г.

Место для оттиска печати лица, составившего описание границ объекта

4. Информация о передаче описания границ населенного пункта в государственный фонд данных, полученных в результате проведения землеустройства:

Регистрационный № _____

Дата передачи _____

Управление Росреестра по Калужской области

(наименование органа (организации), осуществляющего хранение землеустроительной документации)

Лист №

ОПИСАНИЕ МЕСТОПОЛОЖЕНИЯ ГРАНИЦ
Территориальной зоны Ж1 населенного пункта поселок Середейский городского поселения "Поселок Середейский" Сухиничского района Калужской области

(наименование объекта)

№ п/п	Содержание	Номера листов
1	**2**	**3**
1.	Основания для проведения землеустроительных работ и исходные данные	
2.	Сведения об объекте	
3.	Сведения о местоположении границ объекта	
4.	План границ объекта	
5.	Приложения	
	Решение № 83 от 26 декабря 2016 г. "О внесении изменений в ПЗЗ "Поселок Середейский" утвержденные Решением Поселковой Думы ГП "Поселок Середейский" от 04.03.2016 №45"	

ОПИСАНИЕ МЕСТОПОЛОЖЕНИЯ ГРАНИЦ
Территориальной зоны Ж1 населенного пункта поселок Середейский городского поселения "Поселок Середейский" Сухиничского района Калужской области

(наименование объекта)

Основания для проведения землеустроительных работ и исходные данные

Перечень документов

№ п/п	Наименование и реквизиты документа	Сведения об органе (организации), подготовившем или принявшем документ
1	2	3
1.	Муниципальный контракт № 2 от 19.02.2018	Филиал ФГБУ «ФКП Росреестра» по Калужской области
2.	Решение № 83 от 26 декабря 2016 г. "О внесении изменений в ПЗЗ "Поселок Середейский" утвержденные Решением Поселковой Думы ГП "Поселок Середейский" от 04.03.2016 №45"	Поселковая Дума ГП "Поселок Середейский"
3.	Кадастровые планы территории (выписки из ГКН)	Филиал ФГБУ «ФКП Росреестра» по Калужской области
4.	Ортофотоплан 1:2000 2007 г. ООО «НПП Геокосмос-ГИС»	Управление Роснедвижимости по Калужской области

ОПИСАНИЕ МЕСТОПОЛОЖЕНИЯ ГРАНИЦ
Территориальной зоны Ж1 населенного пункта поселок Середейский городского поселения "Поселок Середейский" Сухиничского района Калужской области

(наименование объекта)

Сведения об объекте

№ п/п	Характеристики объекта	Описание характеристик
1	2	3
1.	Местоположение объекта	Граница Территориальной зоны Ж1 – жилая зона (зона застройки индивидуальными жилыми домами) поселок Середейский городского поселения "Поселок Середейский" Сухиничского района Калужской области
2.	Площадь объекта ± величина погрешности определения площади (**Р ± ΔР**)	312871 кв.м ± 195 кв.м
3.	Иные характеристики объекта	Основные виды разрешенного использования земельных участков: - Для индивидуального жилищного строительства - Для ведения личного подсобного хозяйства - Блокированная жилая застройка - Передвижное жилье - Объекты гаражного назначения - Коммунальное обслуживание - Социальное обслуживание - Бытовое обслуживание - Амбулаторно-поликлиническое обслуживание - Стационарное медицинское обслуживание - Дошкольное, начальное и среднее общее образование - Среднее и высшее профессиональное образование - Культурное развитие - Религиозное использование - Общественное управление - Обеспечение научной деятельности - Деловое управление - Рынки - Магазины - Банковская и страховая деятельность - Общественное питание - Гостиничное обслуживание - Спорт - Легкая промышленность - Фармацевтическая промышленность - Пищевая промышленность - Обеспечение внутреннего правопорядка Вспомогательный вид разрешенного использования: - Обслуживание автотранспорта - Железнодорожный транспорт - Автомобильный транспорт - Трубопроводный транспорт

ОПИСАНИЕ МЕСТОПОЛОЖЕНИЯ ГРАНИЦ
Территориальной зоны Ж1 населенного пункта поселок Середейский городского поселения "Поселок Середейский" Сухиничского района Калужской области

(наименование объекта)

Сведения об объекте

		Условно разрешенный вид использования: - Малоэтажная многоквартирная жилая застройка - Среднеэтажная жилая застройка - Амбулаторное ветеринарное обслуживание - Объекты придорожного сервиса - Производственная деятельность - Земельные участки (территории) общего пользования

Лист №

ОПИСАНИЕ МЕСТОПОЛОЖЕНИЯ ГРАНИЦ
Территориальной зоны Ж1 населенного пункта поселок Середейский городского поселения "Поселок Середейский" Сухиничского района Калужской области

(наименование населенного пункта)

Сведения о местоположении границ населенного пункта

1. Система МСК-40

2. Сведения о характерных точках границ населенного пункта

Обозначение характерны точек границы	Координаты, м		Метод определения координат и средняя квадратическая погрешность положения характерной точки (Mt), м	Описание закрепления точки
	X	Y		
1	2	3	4	5
Ж1 – жилая зона (зона застройки индивидуальными жилыми домами). Контур №1				
1	379 171,77	1 233 390,35	Картометрический метод Mt =5,00	-
2	379 120,69	1 233 380,80	Картометрический метод Mt =5,00	-
3	379 114,28	1 233 379,02	Картометрический метод Mt =5,00	-
4	379 063,20	1 233 369,47	Картометрический метод Mt =5,00	-
5	379 059,98	1 233 356,71	Картометрический метод Mt =5,00	-
6	379 018,28	1 233 343,93	Картометрический метод Mt =5,00	-
7	379 021,50	1 233 324,19	Картометрический метод Mt =5,00	-
8	379 031,57	1 233 308,60	Картометрический метод Mt =5,00	-
9	379 052,59	1 233 263,37	Картометрический метод Mt =5,00	-
10	379 031,53	1 233 253,99	Картометрический метод Mt =5,00	-
11	379 040,64	1 233 233,32	Картометрический метод Mt =5,00	-
12	379 115,19	1 233 218,22	Картометрический метод Mt =5,00	-
13	379 194,43	1 233 279,11	Картометрический метод Mt =5,00	-
14	379 188,11	1 233 316,60	Картометрический метод Mt =5,00	-
15	379 215,65	1 233 298,33	Картометрический метод Mt =5,00	-
16	379 251,25	1 233 307,52	Картометрический метод Mt =5,00	-
17	379 272,35	1 233 319,53	Картометрический метод Mt =5,00	-
18	379 309,64	1 233 343,24	Картометрический метод Mt =5,00	-
19	379 325,18	1 233 359,79	Картометрический метод Mt =5,00	-

ОПИСАНИЕ МЕСТОПОЛОЖЕНИЯ ГРАНИЦ
Территориальной зоны Ж1 населенного пункта поселок Середейский городского поселения "Поселок Середейский" Сухиничского района Калужской области

(наименование населенного пункта)

Сведения о местоположении границ населенного пункта

20	379 319,40	1 233 405,46	Картометрический метод Mt =5,00	-
21	379 316,56	1 233 426,26	Картометрический метод Mt =5,00	-
22	379 316,17	1 233 429,14	Картометрический метод Mt =5,00	-
23	379 314,77	1 233 428,95	Картометрический метод Mt =5,00	-
24	379 314,13	1 233 433,71	Картометрический метод Mt =5,00	-
25	379 316,41	1 233 434,02	Картометрический метод Mt =5,00	-
26	379 314,95	1 233 444,71	Картометрический метод Mt =5,00	-
27	379 313,53	1 233 444,62	Картометрический метод Mt =5,00	-
28	379 311,54	1 233 444,35	Картометрический метод Mt =5,00	-
29	379 304,88	1 233 473,77	Картометрический метод Mt =5,00	-
30	379 278,82	1 233 576,73	Картометрический метод Mt =5,00	-
31	379 273,48	1 233 602,75	Картометрический метод Mt =5,00	-
32	379 274,50	1 233 623,13	Картометрический метод Mt =5,00	-
33	379 263,29	1 233 658,02	Картометрический метод Mt =5,00	-
34	379 260,75	1 233 682,72	Картометрический метод Mt =5,00	-
35	379 249,54	1 233 732,39	Картометрический метод Mt =5,00	-
36	379 232,73	1 233 827,64	Картометрический метод Mt =5,00	-
37	379 219,23	1 233 880,61	Картометрический метод Mt =5,00	-
38	379 212,87	1 233 896,15	Картометрический метод Mt =5,00	-
39	379 181,54	1 233 886,72	Картометрический метод Mt =5,00	-
40	379 187,91	1 233 912,19	Картометрический метод Mt =5,00	-
41	379 199,11	1 233 919,83	Картометрический метод Mt =5,00	-
42	379 215,92	1 233 937,15	Картометрический метод Mt =5,00	-
43	379 220,51	1 233 951,16	Картометрический метод Mt =5,00	-

ОПИСАНИЕ МЕСТОПОЛОЖЕНИЯ ГРАНИЦ
Территориальной зоны Ж1 населенного пункта поселок Середейский городского поселения "Поселок Середейский" Сухиничского района Калужской области

(наименование населенного пункта)

Сведения о местоположении границ населенного пункта

44	379 245,72	1 233 967,46	Картометрический метод Mt =5,00	-
45	379 277,81	1 234 021,48	Картометрический метод Mt =5,00	-
46	379 241,61	1 234 024,18	Картометрический метод Mt =5,00	-
47	379 182,69	1 234 046,16	Картометрический метод Mt =5,00	-
48	379 179,22	1 234 051,29	Картометрический метод Mt =5,00	-
49	379 174,18	1 234 051,27	Картометрический метод Mt =5,00	-
50	379 172,70	1 234 052,21	Картометрический метод Mt =5,00	-
51	379 171,76	1 234 048,23	Картометрический метод Mt =5,00	-
52	379 167,44	1 234 047,33	Картометрический метод Mt =5,00	-
53	379 169,24	1 234 054,94	Картометрический метод Mt =5,00	-
54	379 141,95	1 234 076,52	Картометрический метод Mt =5,00	-
55	379 129,13	1 234 089,30	Картометрический метод Mt =5,00	-
56	379 105,17	1 234 103,16	Картометрический метод Mt =5,00	-
57	379 047,80	1 234 144,42	Картометрический метод Mt =5,00	-
58	379 011,02	1 234 158,03	Картометрический метод Mt =5,00	-
59	378 973,89	1 234 171,35	Картометрический метод Mt =5,00	-
60	378 956,06	1 234 157,55	Картометрический метод Mt =5,00	-
61	378 957,08	1 234 137,38	Картометрический метод Mt =5,00	-
62	378 945,67	1 234 131,06	Картометрический метод Mt =5,00	-
63	378 956,06	1 234 118,02	Картометрический метод Mt =5,00	-
64	378 941,39	1 234 102,95	Картометрический метод Mt =5,00	-
65	378 928,56	1 234 087,05	Картометрический метод Mt =5,00	-
66	378 918,78	1 234 070,31	Картометрический метод Mt =5,00	-
67	378 908,59	1 234 064,03	Картометрический метод Mt =5,00	-

ОПИСАНИЕ МЕСТОПОЛОЖЕНИЯ ГРАНИЦ
Территориальной зоны Ж1 населенного пункта поселок Середейский городского поселения "Поселок Середейский" Сухиничского района Калужской области

(наименование населенного пункта)

Сведения о местоположении границ населенного пункта

68	378 923,87	1 234 019,73	Картометрический метод Mt =5,00	-
69	378 916,42	1 234 009,62	Картометрический метод Mt =5,00	-
70	378 995,26	1 233 952,56	Картометрический метод Mt =5,00	-
71	379 014,08	1 233 943,58	Картометрический метод Mt =5,00	-
72	379 023,16	1 233 933,23	Картометрический метод Mt =5,00	-
73	379 024,71	1 233 931,94	Картометрический метод Mt =5,00	-
74	379 062,89	1 233 907,32	Картометрический метод Mt =5,00	-
75	379 064,57	1 233 906,23	Картометрический метод Mt =5,00	-
76	379 072,24	1 233 901,14	Картометрический метод Mt =5,00	-
77	379 091,19	1 233 883,13	Картометрический метод Mt =5,00	-
78	379 102,58	1 233 865,17	Картометрический метод Mt =5,00	-
79	379 106,86	1 233 835,42	Картометрический метод Mt =5,00	-
80	379 112,98	1 233 798,76	Картометрический метод Mt =5,00	-
81	379 120,76	1 233 715,25	Картометрический метод Mt =5,00	-
82	379 121,11	1 233 713,26	Картометрический метод Mt =5,00	-
83	379 142,97	1 233 565,07	Картометрический метод Mt =5,00	-
84	379 148,14	1 233 530,19	Картометрический метод Mt =5,00	-
85	379 160,12	1 233 455,45	Картометрический метод Mt =5,00	-
86	379 165,06	1 233 428,97	Картометрический метод Mt =5,00	-
87	379 166,82	1 233 416,83	Картометрический метод Mt =5,00	-
1	379 171,77	1 233 390,35	Картометрический метод Mt =5,00	-
Ж1 – жилая зона (зона застройки индивидуальными жилыми домами). Контур №2				
88	378 364,44	1 232 938,18	Картометрический метод Mt =5,00	-
89	378 528,82	1 232 849,03	Картометрический метод Mt =5,00	-

ОПИСАНИЕ МЕСТОПОЛОЖЕНИЯ ГРАНИЦ
Территориальной зоны Ж1 населенного пункта поселок Середейский городского поселения "Поселок Середейский" Сухиничского района Калужской области

(наименование населенного пункта)

Сведения о местоположении границ населенного пункта

90	378 532,90	1 232 846,94	Картометрический метод Mt =5,00	-
91	378 566,98	1 232 882,00	Картометрический метод Mt =5,00	-
92	378 583,03	1 232 912,16	Картометрический метод Mt =5,00	-
93	378 577,68	1 232 937,24	Картометрический метод Mt =5,00	-
94	378 584,69	1 232 948,30	Картометрический метод Mt =5,00	-
95	378 593,98	1 232 951,20	Картометрический метод Mt =5,00	-
96	378 614,32	1 232 942,04	Картометрический метод Mt =5,00	-
97	378 624,50	1 232 942,04	Картометрический метод Mt =5,00	-
98	378 641,78	1 232 947,64	Картометрический метод Mt =5,00	-
99	378 660,10	1 232 957,81	Картометрический метод Mt =5,00	-
100	378 673,33	1 232 964,93	Картометрический метод Mt =5,00	-
101	378 689,91	1 232 964,05	Картометрический метод Mt =5,00	-
102	378 706,07	1 232 953,27	Картометрический метод Mt =5,00	-
103	378 726,08	1 232 950,96	Картометрический метод Mt =5,00	-
104	378 813,82	1 233 024,09	Картометрический метод Mt =5,00	-
105	378 823,93	1 233 028,78	Картометрический метод Mt =5,00	-
106	378 618,92	1 233 235,48	Картометрический метод Mt =5,00	-
107	378 603,31	1 233 251,22	Картометрический метод Mt =5,00	-
108	378 575,49	1 233 218,44	Картометрический метод Mt =5,00	-
109	378 532,17	1 233 176,93	Картометрический метод Mt =5,00	-
110	378 457,02	1 233 087,38	Картометрический метод Mt =5,00	-
111	378 446,41	1 233 076,78	Картометрический метод Mt =5,00	-
112	378 435,80	1 233 066,17	Картометрический метод Mt =5,00	-
113	378 394,33	1 233 015,33	Картометрический метод Mt =5,00	-

ОПИСАНИЕ МЕСТОПОЛОЖЕНИЯ ГРАНИЦ
Территориальной зоны Ж1 населенного пункта поселок Середейский городского поселения "Поселок Середейский" Сухиничского района Калужской области

(наименование населенного пункта)

Сведения о местоположении границ населенного пункта

114	378 377,75	1 232 994,56	Картометрический метод Mt =5,00	-
115	378 353,27	1 232 944,91	Картометрический метод Mt =5,00	-
88	378 364,44	1 232 938,18	Картометрический метод Mt =5,00	-
Ж1 – жилая зона (зона застройки индивидуальными жилыми домами). Контур №3				
116	378 540,56	1 233 316,56	Картометрический метод Mt =5,00	-
117	378 492,32	1 233 555,93	Картометрический метод Mt =5,00	-
118	378 473,71	1 233 655,66	Картометрический метод Mt =5,00	-
119	378 470,59	1 233 670,75	Картометрический метод Mt =5,00	-
120	378 433,92	1 233 683,32	Картометрический метод Mt =5,00	-
121	378 420,27	1 233 746,08	Картометрический метод Mt =5,00	-
122	378 399,49	1 233 748,93	Картометрический метод Mt =5,00	-
123	378 397,04	1 233 765,23	Картометрический метод Mt =5,00	-
124	378 375,85	1 233 765,23	Картометрический метод Mt =5,00	-
125	378 365,46	1 233 769,71	Картометрический метод Mt =5,00	-
126	378 360,78	1 233 770,32	Картометрический метод Mt =5,00	-
127	378 361,18	1 233 754,84	Картометрический метод Mt =5,00	-
128	378 356,74	1 233 753,82	Картометрический метод Mt =5,00	-
129	378 343,44	1 233 742,67	Картометрический метод Mt =5,00	-
130	378 340,76	1 233 728,95	Картометрический метод Mt =5,00	-
131	378 302,77	1 233 672,90	Картометрический метод Mt =5,00	-
132	378 301,18	1 233 644,25	Картометрический метод Mt =5,00	-
133	378 286,56	1 233 643,56	Картометрический метод Mt =5,00	-
134	378 319,69	1 233 542,54	Картометрический метод Mt =5,00	-
135	378 342,29	1 233 472,82	Картометрический метод Mt =5,00	-

ОПИСАНИЕ МЕСТОПОЛОЖЕНИЯ ГРАНИЦ
Территориальной зоны Ж1 населенного пункта поселок Середейский городского поселения "Поселок Середейский" Сухиничского района Калужской области

(наименование населенного пункта)

Сведения о местоположении границ населенного пункта

136	378 338,60	1 233 443,75	Картометрический метод Mt =5,00	-
137	378 354,45	1 233 438,03	Картометрический метод Mt =5,00	-
138	378 380,57	1 233 432,14	Картометрический метод Mt =5,00	-
139	378 385,46	1 233 423,99	Картометрический метод Mt =5,00	-
140	378 412,97	1 233 419,91	Картометрический метод Mt =5,00	-
141	378 420,10	1 233 379,78	Картометрический метод Mt =5,00	-
142	378 425,40	1 233 363,07	Картометрический метод Mt =5,00	-
143	378 424,38	1 233 351,46	Картометрический метод Mt =5,00	-
144	378 428,04	1 233 336,79	Картометрический метод Mt =5,00	-
145	378 434,52	1 233 331,27	Картометрический метод Mt =5,00	-
146	378 452,04	1 233 333,72	Картометрический метод Mt =5,00	-
147	378 470,62	1 233 300,21	Картометрический метод Mt =5,00	-
148	378 502,65	1 233 282,99	Картометрический метод Mt =5,00	-
149	378 534,81	1 233 304,98	Картометрический метод Mt =5,00	-
116	378 540,56	1 233 316,56	Картометрический метод Mt =5,00	-

3. Сведения о характерных точках части (частей) границы объекта землеустройства

–

–	–	–	–	–

4. Сведения о частях границ объекта землеустройства, совпадающих с местоположением внешних границ природных объектов и (или) объектов

Обозначение части границы		Описание прохождения части границы
от точки	до точки	
1	2	3
Ж1 – жилая зона (зона застройки индивидуальными жилыми домами). Контур №1		
1	9	земли общего пользования
9	59	земли лесного фонда
59	1	земли общего пользования
Ж1 – жилая зона (зона застройки индивидуальными жилыми домами). Контур №2		
88	105	земли лесного фонда
105	88	земли общего пользования
Ж1 – жилая зона (зона застройки индивидуальными жилыми домами). Контур №3		
116	116	земли общего пользования

Лист №

ОПИСАНИЕ МЕСТОПОЛОЖЕНИЯ ГРАНИЦ

Территориальной зоны Ж1 поселок Середейский муниципального образования сельского поселения "Поселок Середейский" Сухиничского района Калужской области

(наименование объекта)

Обзорная схема границ территориальной зоны

Масштаб 1:10000

Лист №

ОПИСАНИЕ МЕСТОПОЛОЖЕНИЯ ГРАНИЦ

Территориальной зоны Ж1 поселок Середейский муниципального образования сельского поселения "Поселок Середейский" Сухиничского района Калужской области

(наименование объекта)

План границ территориальной зоны

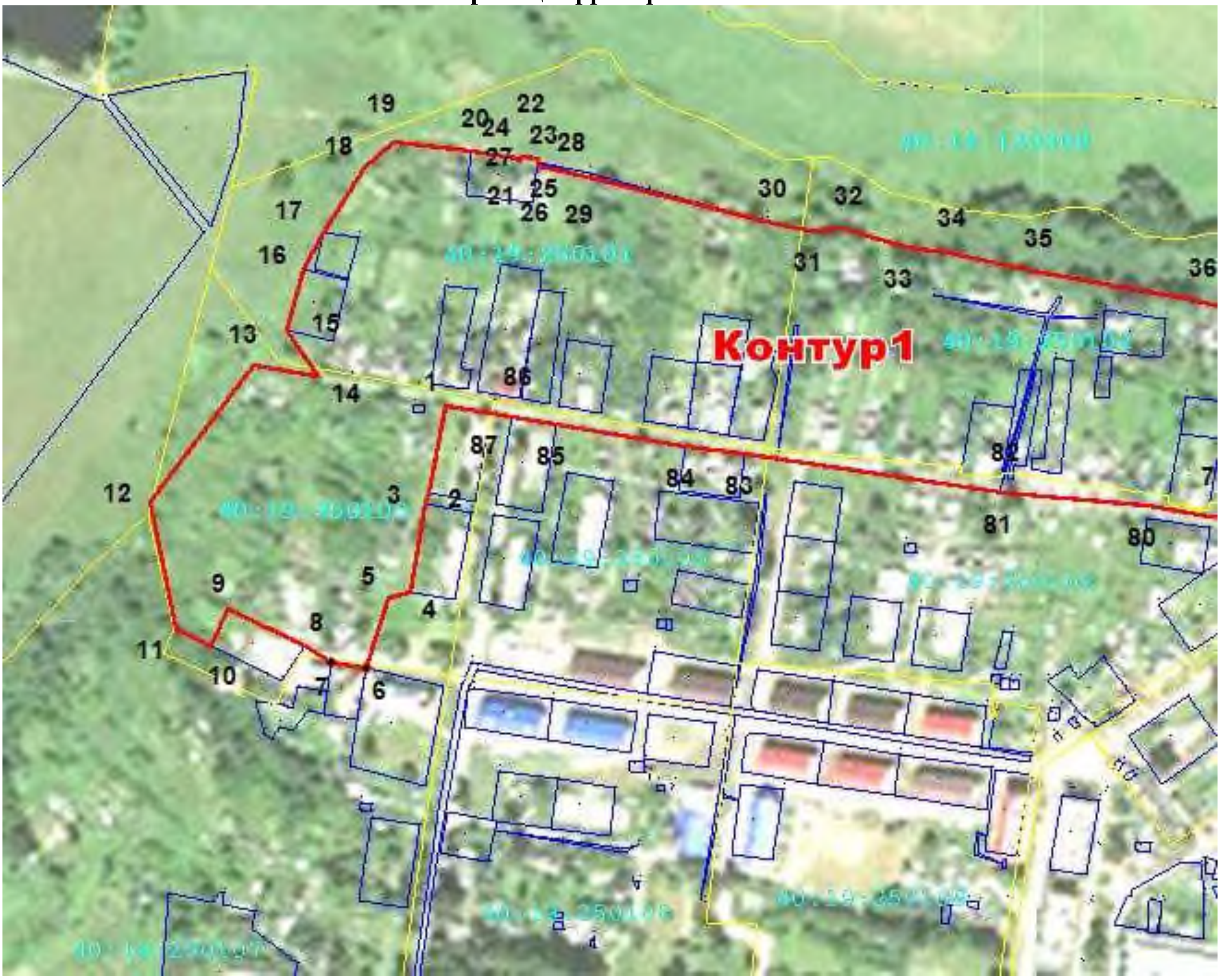

Используемые условные знаки и обозначения: **Масштаб 1:10000**

- - - - -	- граница населенного пункта
———	- граница территориальной зоны
———	- граница земельных участков по сведениям ЕГРН
———	- граница кадастровых кварталов
■ 1	- характерная точка границы объекта землеустройства и ее номер
40:11:nnnnnn	- номер кадастрового квартала
:123	- кадастровый номер земельных участков в кадастровом квартале

Подпись____________________Дата «______»_________________г.

Лист №

ОПИСАНИЕ МЕСТОПОЛОЖЕНИЯ ГРАНИЦ

Территориальной зоны Ж1 поселок Середейский муниципального образования сельского поселения "Поселок Середейский" Сухиничского района Калужской области

(наименование объекта)

План границ территориальной зоны

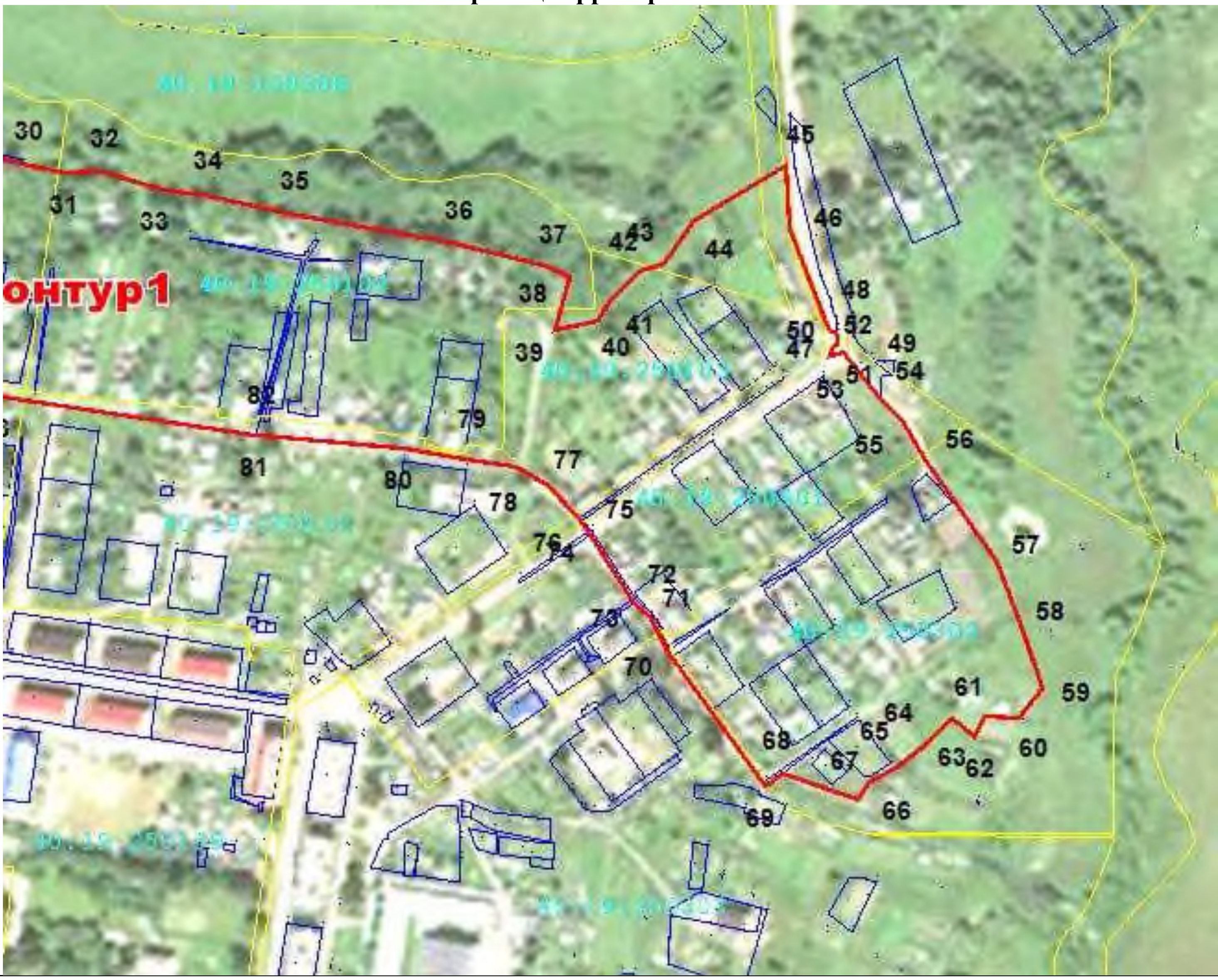

Используемые условные знаки и обозначения: **Масштаб 1:10000**

- граница населенного пункта
- граница территориальной зоны
- граница земельных участков по сведениям ЕГРН
- граница кадастровых кварталов

■ 1 - характерная точка границы объекта землеустройства и ее номер

40:11:nnnnnn - номер кадастрового квартала

:123 - кадастровый номер земельных участков в кадастровом квартале

Подпись____________________Дата «______»_________________г.

Лист №

ОПИСАНИЕ МЕСТОПОЛОЖЕНИЯ ГРАНИЦ

Территориальной зоны Ж1 поселок Середейский муниципального образования сельского поселения "Поселок Середейский" Сухиничского района Калужской области

(наименование объекта)

План границ территориальной зоны

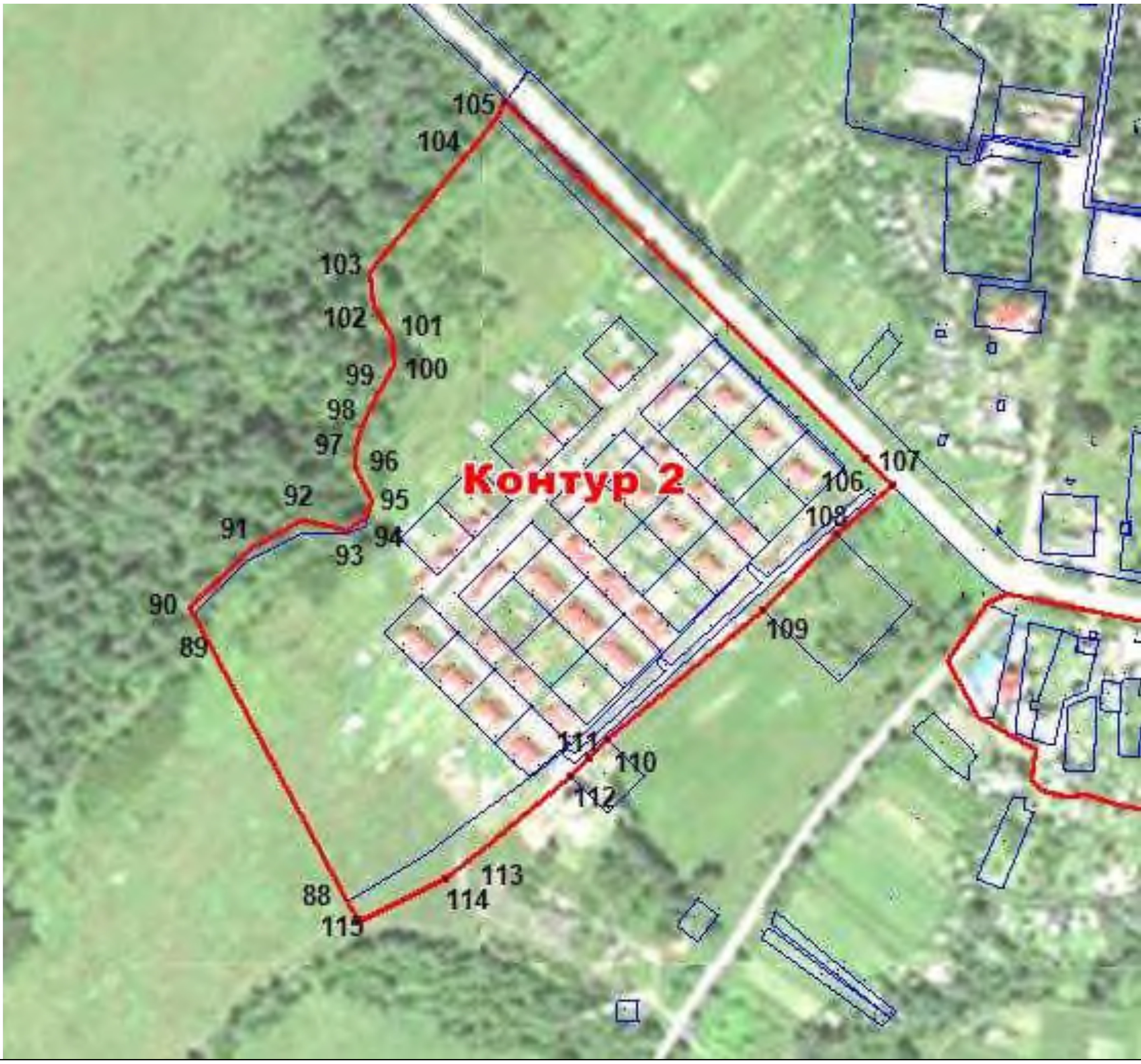

Используемые условные знаки и обозначения: **Масштаб 1:10000**

- граница населенного пункта
- граница территориальной зоны
- граница земельных участков по сведениям ЕГРН
- граница кадастровых кварталов

■ 1 - характерная точка границы объекта землеустройства и ее номер

40:11:nnnnnn - номер кадастрового квартала

:123 - кадастровый номер земельных участков в кадастровом квартале

Подпись____________________Дата «______»_________________г.

Лист №

ОПИСАНИЕ МЕСТОПОЛОЖЕНИЯ ГРАНИЦ

Территориальной зоны Ж1 поселок Середейский муниципального образования сельского поселения "Поселок Середейский" Сухиничского района Калужской области

(наименование объекта)

План границ территориальной зоны

Используемые условные знаки и обозначения: **Масштаб 1:10000**

- граница населенного пункта
- граница территориальной зоны
- граница земельных участков по сведениям ЕГРН
- граница кадастровых кварталов

■ 1 - характерная точка границы объекта землеустройства и ее номер

40:11:nnnnnn - номер кадастрового квартала

:123 - кадастровый номер земельных участков в кадастровом квартале

Подпись____________________Дата «______»________________г.

КАЛУЖСКАЯ ОБЛАСТЬ
СУХИНИЧСКИЙ РАЙОН
ПОСЕЛКОВАЯ ДУМА

ГОРОДСКОЕ ПОСЕЛЕНИЕ

«ПОСЕЛОК СЕРЕДЕЙСКИЙ»

РЕШЕНИЕ

От 26.12.2016г. **№ 83**

О внесении изменений в
Правила землепользования и застройки
городского поселения «Поселок Середейский»,
утвержденные решением Поселковой Думы
ГП «Поселок Середейский» от 04.03.2016г. № 45

В соответствии с Градостроительным Кодексом Российской Федерации, ч.3 ст. 14 ФЗ-131, Уставом городского поселения «Поселок Середейский», по результатам публичных слушаний по проекту внесения изменений в Правила землепользования и застройки городского поселения «Поселок Середейский» и заключения о результатах публичных слушаний по проекту внесения изменений в Правила землепользования и застройки городского посебнления «Поселок Середейский», Поселковая Дума городского поселения «Поселок Середейский»

РЕШИЛА :

1. Внести изменения в Правила землепользования и застройки городского поселения «Поселок Середейский», утвержденные решением Поселковой Думы ГП «Поселок Середейский» от04. 03.2016г. № 45, согласно приложению № 1 (прилагается).

2. Настоящее решение вступает в силу после его официального опубликования и подлежит размещению на официальном сайте городского поселения «Поселок Середейский».

3. Контроль за исполнением настоящего решения возложить на администрацию городского поселения «Поселок Середейский»,

Глава городского поселения
«Поселок Середейский» **Т.Д. Цыбранкова**

Всего листов 4

ОПИСАНИЕ МЕСТОПОЛОЖЕНИЯ ГРАНИЦ

Описание границ территориальной зоны Ж2 поселок Середейский городского поселения "Поселок Середейский" Сухиничского района Калужской области

(наименование объекта)

Титульный лист

1. Сведения о заказчике землеустроительных работ:

Полное наименование **Администрация городского поселения "Поселок Середейский"Сухиничского района Калужской области**

Страна регистрации (инкорпорации) (указывается в отношении иностранного юридического лица) –

Фамилия и инициалы уполномоченного представителя, его должность, реквизиты доверенности (если представитель действует по доверенности)

Подпись _____ (**Семенова Л.М.**)	Дата _____ г.

Место для оттиска печати заказчика

2. Сведения об исполнителе землеустроительных работ:

Полное наименование **филиал ФГБУ «ФКП Росреестра» по Калужской области**

Основной государственный регистрационный номер **1027700485757**

Контактный телефон и почтовый адрес **8(4842)71-67-35, 248002, Калужская область, г.Калуга, ул. С-Щедрина, 121**

Фамилия и инициалы уполномоченного представителя юридического лица, его должность, реквизиты доверенности (если представитель действует по доверенности) **Игнатьев М.В., директор**

Сведения о кадастровом инженере **Козлова Дина Александровна, 40-1198**

Подпись _____ **(Козлова Д.А.)**	Дата _____ г.

Место для оттиска печати лица, составившего описание границ объекта

3. Сведения о согласовании описания границ населенного пункта:

Полное наименование органа (организации), с которым осуществляется согласование, фамилия и инициалы уполномоченного лица, его должность **Администрация городского поселения "Поселок Середейский"Сухиничского района Калужской области**

Реквизиты письма (дата и номер, если согласование оформлено в виде письма) –

Подпись _____ **(Семенова Л.М.)**	Дата _____ г.

Место для оттиска печати лица, составившего описание границ объекта

4. Информация о передаче описания границ населенного пункта в государственный фонд данных, полученных в результате проведения землеустройства:

Регистрационный № _____

Дата передачи _____

Управление Росреестра по Калужской области

(наименование органа (организации), осуществляющего хранение землеустроительной документации)

Лист №

ОПИСАНИЕ МЕСТОПОЛОЖЕНИЯ ГРАНИЦ
Описание границ территориальной зоны Ж2 поселок Середейский городского поселения "Поселок Середейский" Сухиничского района Калужской области

(наименование объекта)

№ п/п	Содержание	Номера листов
1	**2**	**3**
1.	Основания для проведения землеустроительных работ и исходные данные	
2.	Сведения об объекте	
3.	Сведения о местоположении границ объекта	
4.	План границ объекта	
5.	Приложения	
	Решение № 83 от 26 декабря 2016 г. "О внесении изменений в ПЗЗ "Поселок Середейский" утвержденные Решением Поселковой Думы ГП "Поселок Середейский" от 04.03.2016 №45"	

ОПИСАНИЕ МЕСТОПОЛОЖЕНИЯ ГРАНИЦ
Описание границ территориальной зоны Ж2 поселок Середейский городского поселения "Поселок Середейский" Сухиничского района Калужской области
(наименование объекта)

Основания для проведения землеустроительных работ и исходные данные

Перечень документов

№ п/п	Наименование и реквизиты документа	Сведения об органе (организации), подготовившем или принявшем документ
1	2	3
1.	Муниципальный контракт № 2 от 19.02.2018	Филиал ФГБУ «ФКП Росреестра» по Калужской области
2.	Решение № 83 от 26 декабря 2016 г. "О внесении изменений в ПЗЗ "Поселок Середейский"	Поселковая Дума ГП "Поселок Середейский"
3.	Кадастровые планы территории (выписки из ГКН)	Филиал ФГБУ «ФКП Росреестра» по Калужской области
4.	Ортофотоплан 1:2000 2007 г. ООО «НПП Геокосмос-ГИС»	Управление Роснедвижимости по Калужской области

ОПИСАНИЕ МЕСТОПОЛОЖЕНИЯ ГРАНИЦ
Описание границ территориальной зоны Ж2 поселок Середейский городского поселения "Поселок Середейский" Сухиничского района Калужской области

(наименование объекта)

Сведения об объекте

№ п/п	Характеристики объекта	Описание характеристик
1	2	3
1.	Местоположение объекта	Граница территориальной зоны Ж2 – жилая зона (зона застройки малоэтажными жилыми домами) населенного пункта поселок Середейский городского поселения "Поселок Середейский" Сухиничского района Калужской области
2.	Площадь объекта ± величина погрешности определения площади (**Р ± ΔР**)	205454 кв.м ± 158 кв.м
3.	Иные характеристики объекта	Основные виды разрешенного использования земельных участков: - Малоэтажная многоквартирная жилая застройка - Блокированная жилая застройка - Объекты гаражного назначения - Коммунальное обслуживание - Социальное обслуживание - Бытовое обслуживание - Амбулаторно-поликлиническое обслуживание - Стационарное медицинское обслуживание - Дошкольное, начальное и среднее общее образование - Среднее и высшее профессиональное образование - Культурное развитие - Религиозное использование - Общественное управление - Обеспечение научной деятельности - Деловое управление - Рынки - Магазины - Банковская и страховая деятельность - Общественное питание - Гостиничное обслуживание - Спорт - Легкая промышленность - Фармацевтическая промышленность - Пищевая промышленность - Обеспечение внутреннего правопорядка Вспомогательный вид разрешенного использования: - Обслуживание автотранспорта - Железнодорожный транспорт - Автомобильный транспорт - Трубопроводный транспорт Условно разрешенный вид использования: - Среднеэтажная жилая застройка - Объекты придорожного сервиса

ОПИСАНИЕ МЕСТОПОЛОЖЕНИЯ ГРАНИЦ

Описание границ территориальной зоны Ж2 поселок Середейский городского поселения "Поселок Середейский" Сухиничского района Калужской области

(наименование населенного пункта)

Сведения о местоположении границ населенного пункта

1. Система МСК-40

2. Сведения о характерных точках границ населенного пункта

Обозначение характерны точек границы	Координаты, м		Метод определения координат и средняя квадратическая погрешность положения характерной точки (Mt), м	Описание закрепления точки
	X	Y		
1	2	3	4	5
Ж2 – жилая зона (Зона застройки малоэтажными жилыми домами). Контур №1				
1	378 950,06	1 233 378,85	Картометрический метод Mt =5,00	-
2	378 934,10	1 233 375,89	Картометрический метод Mt =5,00	-
3	378 936,17	1 233 386,15	Картометрический метод Mt =5,00	-
4	378 935,56	1 233 390,11	Картометрический метод Mt =5,00	-
5	378 934,99	1 233 391,82	Картометрический метод Mt =5,00	-
6	378 930,34	1 233 417,00	Картометрический метод Mt =5,00	-
7	378 929,72	1 233 420,31	Картометрический метод Mt =5,00	-
8	378 925,07	1 233 419,40	Картометрический метод Mt =5,00	-
9	378 924,01	1 233 419,30	Картометрический метод Mt =5,00	-
10	378 913,81	1 233 487,88	Картометрический метод Mt =5,00	-
11	378 957,52	1 233 495,40	Картометрический метод Mt =5,00	-
12	378 964,75	1 233 498,08	Картометрический метод Mt =5,00	-
13	378 968,83	1 233 498,46	Картометрический метод Mt =5,00	-
14	378 992,71	1 233 502,08	Картометрический метод Mt =5,00	-
15	378 999,71	1 233 507,17	Картометрический метод Mt =5,00	-
16	378 991,79	1 233 555,30	Картометрический метод Mt =5,00	-
17	378 991,44	1 233 556,75	Картометрический метод Mt =5,00	-
18	378 991,11	1 233 558,73	Картометрический метод Mt =5,00	-
19	378 989,37	1 233 569,88	Картометрический метод Mt =5,00	-

ОПИСАНИЕ МЕСТОПОЛОЖЕНИЯ ГРАНИЦ
Описание границ территориальной зоны Ж2 поселок Середейский городского поселения "Поселок Середейский" Сухиничского района Калужской области

(наименование населенного пункта)

Сведения о местоположении границ населенного пункта

20	378 981,48	1 233 568,66	Картометрический метод Mt =5,00	-
21	378 979,19	1 233 565,49	Картометрический метод Mt =5,00	-
22	378 958,01	1 233 562,28	Картометрический метод Mt =5,00	-
23	378 951,33	1 233 562,94	Картометрический метод Mt =5,00	-
24	378 943,35	1 233 561,62	Картометрический метод Mt =5,00	-
25	378 941,38	1 233 561,32	Картометрический метод Mt =5,00	-
26	378 910,30	1 233 556,71	Картометрический метод Mt =5,00	-
27	378 877,44	1 233 551,47	Картометрический метод Mt =5,00	-
28	378 870,63	1 233 550,38	Картометрический метод Mt =5,00	-
29	378 862,74	1 233 567,44	Картометрический метод Mt =5,00	-
30	378 836,76	1 233 572,28	Картометрический метод Mt =5,00	-
31	378 819,70	1 233 716,18	Картометрический метод Mt =5,00	-
32	378 837,25	1 233 718,72	Картометрический метод Mt =5,00	-
33	378 904,00	1 233 730,95	Картометрический метод Mt =5,00	-
34	378 954,17	1 233 739,35	Картометрический метод Mt =5,00	-
35	378 953,91	1 233 750,56	Картометрический метод Mt =5,00	-
36	378 978,33	1 233 788,34	Картометрический метод Mt =5,00	-
37	378 951,17	1 233 807,53	Картометрический метод Mt =5,00	-
38	378 909,33	1 233 832,43	Картометрический метод Mt =5,00	-
39	378 906,01	1 233 840,04	Картометрический метод Mt =5,00	-
40	378 901,29	1 233 850,61	Картометрический метод Mt =5,00	-
41	378 897,59	1 233 885,36	Картометрический метод Mt =5,00	-
42	378 895,34	1 233 911,26	Картометрический метод Mt =5,00	-
43	378 900,05	1 233 928,91	Картометрический метод Mt =5,00	-

ОПИСАНИЕ МЕСТОПОЛОЖЕНИЯ ГРАНИЦ
Описание границ территориальной зоны Ж2 поселок Середейский городского поселения "Поселок Середейский" Сухиничского района Калужской области

(наименование населенного пункта)

Сведения о местоположении границ населенного пункта

44	378 899,80	1 233 945,47	Картометрический метод Mt =5,00	-
45	378 893,94	1 233 956,16	Картометрический метод Mt =5,00	-
46	378 910,14	1 233 968,70	Картометрический метод Mt =5,00	-
47	378 918,01	1 233 969,23	Картометрический метод Mt =5,00	-
48	378 916,93	1 233 983,75	Картометрический метод Mt =5,00	-
49	378 918,69	1 233 990,37	Картометрический метод Mt =5,00	-
50	378 916,06	1 234 000,93	Картометрический метод Mt =5,00	-
51	378 916,42	1 234 009,62	Картометрический метод Mt =5,00	-
52	378 995,26	1 233 952,56	Картометрический метод Mt =5,00	-
53	379 014,08	1 233 943,58	Картометрический метод Mt =5,00	-
54	379 023,16	1 233 933,23	Картометрический метод Mt =5,00	-
55	379 024,71	1 233 931,94	Картометрический метод Mt =5,00	-
56	379 062,89	1 233 907,32	Картометрический метод Mt =5,00	-
57	379 064,57	1 233 906,23	Картометрический метод Mt =5,00	-
58	379 072,24	1 233 901,14	Картометрический метод Mt =5,00	-
59	379 091,19	1 233 883,13	Картометрический метод Mt =5,00	-
60	379 102,58	1 233 865,17	Картометрический метод Mt =5,00	-
61	379 106,86	1 233 835,42	Картометрический метод Mt =5,00	-
62	379 112,98	1 233 798,76	Картометрический метод Mt =5,00	-
63	379 120,76	1 233 715,25	Картометрический метод Mt =5,00	-
64	379 121,11	1 233 713,26	Картометрический метод Mt =5,00	-
65	379 142,97	1 233 565,07	Картометрический метод Mt =5,00	-
66	379 148,14	1 233 530,19	Картометрический метод Mt =5,00	-
67	379 160,12	1 233 455,45	Картометрический метод Mt =5,00	-

ОПИСАНИЕ МЕСТОПОЛОЖЕНИЯ ГРАНИЦ
Описание границ территориальной зоны Ж2 поселок Середейский городского поселения "Поселок Середейский" Сухиничского района Калужской области

(наименование населенного пункта)

Сведения о местоположении границ населенного пункта

68	379 165,06	1 233 428,97	Картометрический метод Mt =5,00	-
69	379 166,82	1 233 416,83	Картометрический метод Mt =5,00	-
70	379 171,77	1 233 390,35	Картометрический метод Mt =5,00	-
71	379 120,69	1 233 380,80	Картометрический метод Mt =5,00	-
72	379 114,28	1 233 379,02	Картометрический метод Mt =5,00	-
73	379 063,20	1 233 369,47	Картометрический метод Mt =5,00	-
74	379 059,98	1 233 356,71	Картометрический метод Mt =5,00	-
75	379 018,28	1 233 343,93	Картометрический метод Mt =5,00	-
76	379 007,97	1 233 388,85	Картометрический метод Mt =5,00	-
1	378 950,06	1 233 378,85	Картометрический метод Mt =5,00	-
Ж2 – жилая зона (Зона застройки малоэтажными жилыми домами). Контур №2				
77	378 564,69	1 233 335,77	Картометрический метод Mt =5,00	-
78	378 598,59	1 233 338,42	Картометрический метод Mt =5,00	-
79	378 725,90	1 233 360,84	Картометрический метод Mt =5,00	-
80	378 762,70	1 233 366,88	Картометрический метод Mt =5,00	-
81	378 762,89	1 233 366,93	Картометрический метод Mt =5,00	-
82	378 763,87	1 233 360,66	Картометрический метод Mt =5,00	-
83	378 767,21	1 233 365,20	Картометрический метод Mt =5,00	-
84	378 761,22	1 233 402,90	Картометрический метод Mt =5,00	-
85	378 741,75	1 233 532,93	Картометрический метод Mt =5,00	-
86	378 735,41	1 233 568,50	Картометрический метод Mt =5,00	-
87	378 714,57	1 233 692,63	Картометрический метод Mt =5,00	-
88	378 712,43	1 233 714,06	Картометрический метод Mt =5,00	-
89	378 636,61	1 233 702,35	Картометрический метод Mt =5,00	-

ОПИСАНИЕ МЕСТОПОЛОЖЕНИЯ ГРАНИЦ
Описание границ территориальной зоны Ж2 поселок Середейский городского поселения "Поселок Середейский" Сухиничского района Калужской области

(наименование населенного пункта)

Сведения о местоположении границ населенного пункта

90	378 618,37	1 233 698,55	Картометрический метод Mt =5,00	-
91	378 616,39	1 233 698,25	Картометрический метод Mt =5,00	-
92	378 558,96	1 233 688,05	Картометрический метод Mt =5,00	-
93	378 531,66	1 233 683,89	Картометрический метод Mt =5,00	-
94	378 499,83	1 233 679,25	Картометрический метод Mt =5,00	-
95	378 496,99	1 233 677,11	Картометрический метод Mt =5,00	-
96	378 497,08	1 233 670,99	Картометрический метод Mt =5,00	-
97	378 495,08	1 233 670,63	Картометрический метод Mt =5,00	-
98	378 495,18	1 233 659,98	Картометрический метод Mt =5,00	-
99	378 513,92	1 233 560,11	Картометрический метод Mt =5,00	-
100	378 560,97	1 233 326,03	Картометрический метод Mt =5,00	-
77	378 564,69	1 233 335,77	Картометрический метод Mt =5,00	-

3. Сведения о характерных точках части (частей) границы объекта землеустройства

–

–	–	–	–	–

4. Сведения о частях границ объекта землеустройства, совпадающих с местоположением внешних границ природных объектов и (или) объектов

Обозначение части границы		Описание прохождения части границы
от точки	до точки	
1	2	3
Ж2 – жилая зона (Зона застройки малоэтажными жилыми домами). Контур №1		
1	1	земли общего пользования
Ж2 – жилая зона (Зона застройки малоэтажными жилыми домами). Контур №2		
77	77	земли общего пользования

Лист №

ОПИСАНИЕ МЕСТОПОЛОЖЕНИЯ ГРАНИЦ

Территориальной зоны Ж2 поселок Середейский муниципального образования сельского поселения "Поселок Середейский" Сухиничского района Калужской области

(наименование объекта)

Обзорная схема границ территориальной зоны

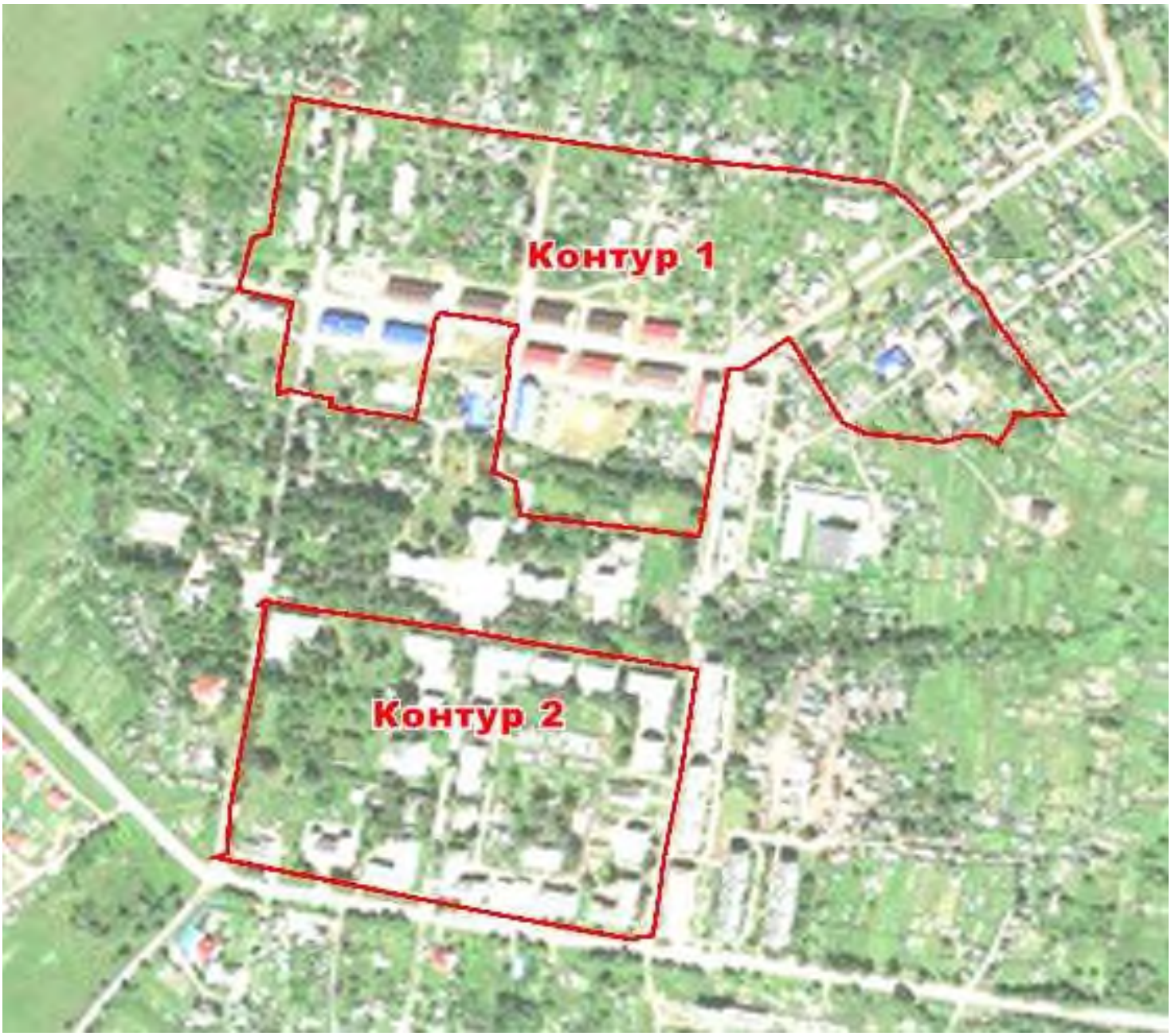

Масштаб 1:10000

Лист №

ОПИСАНИЕ МЕСТОПОЛОЖЕНИЯ ГРАНИЦ

Территориальной зоны Ж2 поселок Середейский муниципального образования сельского поселения "Поселок Середейский" Сухиничского района Калужской области

(наименование объекта)

План границ территориальной зоны

Используемые условные знаки и обозначения: **Масштаб 1:10000**

- - - - - граница населенного пункта
- граница территориальной зоны
- граница земельных участков по сведениям ЕГРН
- граница кадастровых кварталов

■ 1 - характерная точка границы объекта землеустройства и ее номер

40:11:nnnnnn - номер кадастрового квартала

:123 - кадастровый номер земельных участков в кадастровом квартале

Подпись____________________Дата «______»_________________г.

Лист №

ОПИСАНИЕ МЕСТОПОЛОЖЕНИЯ ГРАНИЦ

Территориальной зоны Ж2 поселок Середейский муниципального образования сельского поселения "Поселок Середейский" Сухиничского района Калужской области

(наименование объекта)

План границ территориальной зоны

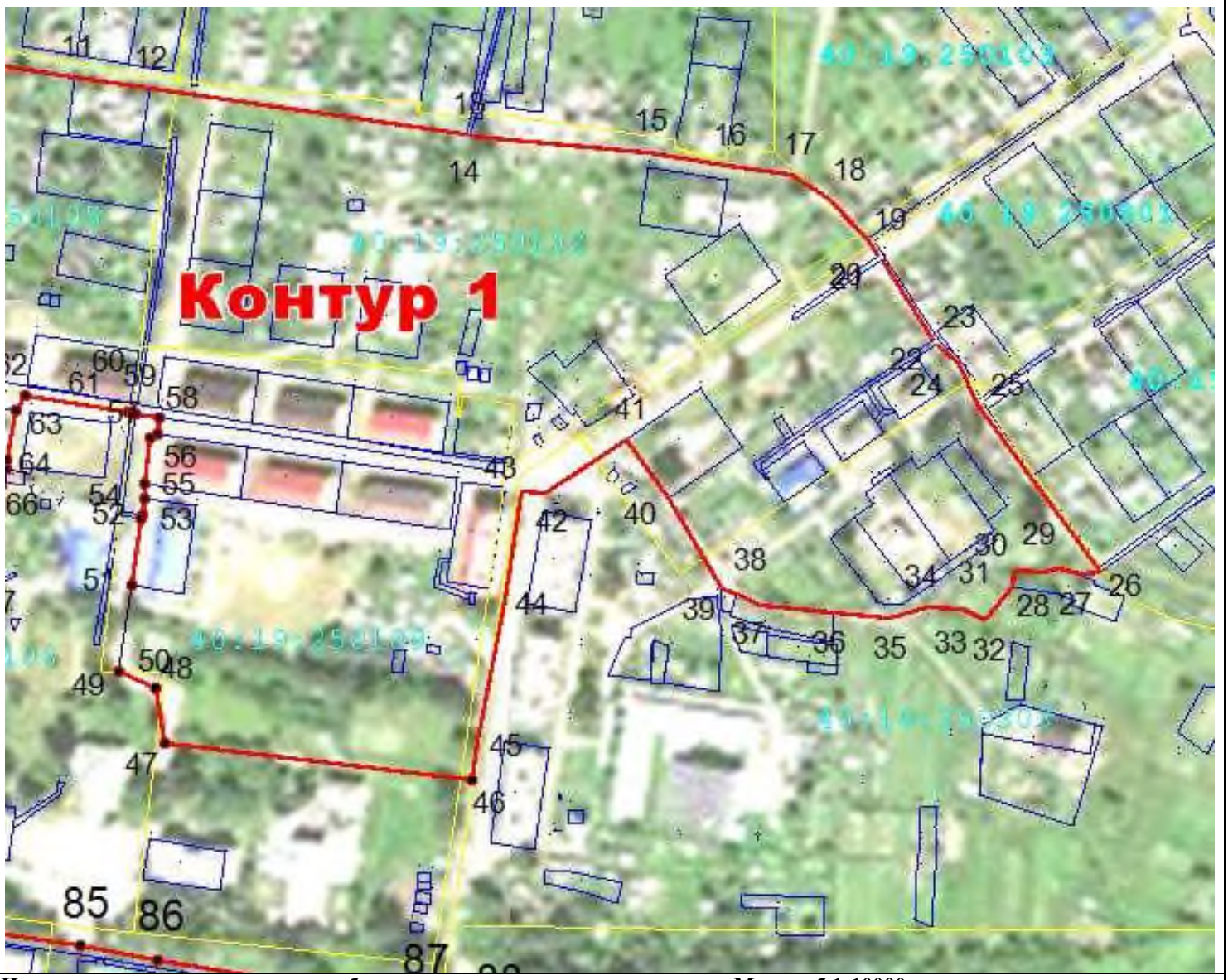

Используемые условные знаки и обозначения: **Масштаб 1:10000**

- граница населенного пункта
- граница территориальной зоны
- граница земельных участков по сведениям ЕГРН
- граница кадастровых кварталов

■ 1 - характерная точка границы объекта землеустройства и ее номер

40:11:nnnnnn - номер кадастрового квартала

:123 - кадастровый номер земельных участков в кадастровом квартале

Подпись_____Дата «_____»_____г.

Лист №

ОПИСАНИЕ МЕСТОПОЛОЖЕНИЯ ГРАНИЦ

Территориальной зоны Ж2 поселок Середейский муниципального образования сельского поселения "Поселок Середейский" Сухиничского района Калужской области

(наименование объекта)

План границ территориальной зоны

Используемые условные знаки и обозначения: **Масштаб 1:10000**

- - - - - - - граница населенного пункта
- ——— граница территориальной зоны
- ——— граница земельных участков по сведениям ЕГРН
- ——— граница кадастровых кварталов
- ■ 1 - характерная точка границы объекта землеустройства и ее номер
- 40:11:nnnnnn - номер кадастрового квартала
- :123 - кадастровый номер земельных участков в кадастровом квартале

Подпись_____Дата «_____»_____г.

КАЛУЖСКАЯ ОБЛАСТЬ
СУХИНИЧСКИЙ РАЙОН
ПОСЕЛКОВАЯ ДУМА

ГОРОДСКОЕ ПОСЕЛЕНИЕ

«ПОСЕЛОК СЕРЕДЕЙСКИЙ»

РЕШЕНИЕ

От 26.12.2016г. **№ 83**

О внесении изменений в
Правила землепользования и застройки
городского поселения «Поселок Середейский»,
утвержденные решением Поселковой Думы
ГП «Поселок Середейский» от 04.03.2016г. № 45

В соответствии с Градостроительным Кодексом Российской Федерации, ч.3 ст. 14 ФЗ-131, Уставом городского поселения «Поселок Середейский», по результатам публичных слушаний по проекту внесения изменений в Правила землепользования и застройки городского поселения «Поселок Середейский» и заключения о результатах публичных слушаний по проекту внесения изменений в Правила землепользования и застройки городского посебнления «Поселок Середейский», Поселковая Дума городского поселения «Поселок Середейский»

РЕШИЛА :

1. Внести изменения в Правила землепользования и застройки городского поселения «Поселок Середейский», утвержденные решением Поселковой Думы ГП «Поселок Середейский» от04. 03.2016г. № 45, согласно приложению № 1 (прилагается).

2. Настоящее решение вступает в силу после его официального опубликования и подлежит размещению на официальном сайте городского поселения «Поселок Середейский».

3. Контроль за исполнением настоящего решения возложить на администрацию городского поселения «Поселок Середейский»,

Глава городского поселения
«Поселок Середейский» **Т.Д. Цыбранкова**

Всего листов 14

ОПИСАНИЕ МЕСТОПОЛОЖЕНИЯ ГРАНИЦ

Описание границ территориальной зоны Ж3 поселок Середейский городского поселения "Поселок Середейский" Сухиничского района Калужской области

(наименование объекта)

Титульный лист

1. Сведения о заказчике землеустроительных работ:

Полное наименование **Администрация городского поселения "Поселок Середейский"Сухиничского района Калужской области**

Страна регистрации (инкорпорации) (указывается в отношении иностранного юридического лица) --

Фамилия и инициалы уполномоченного представителя, его должность, реквизиты доверенности (если представитель действует по доверенности)

Подпись _____ (**Семенова Л.М.**) | Дата _____ г.

Место для оттиска печати заказчика

2. Сведения об исполнителе землеустроительных работ:

Полное наименование **филиал ФГБУ «ФКП Росреестра» по Калужской области**

Основной государственный регистрационный номер **1027700485757**

Контактный телефон и почтовый адрес **8(4842)71-67-35, 248002, Калужская область, г.Калуга, ул. С-Щедрина, 121**

Фамилия и инициалы уполномоченного представителя юридического лица, его должность, реквизиты доверенности (если представитель действует по доверенности) **Игнатьев М.В., директор**

Сведения о кадастровом инженере **Козлова Дина Александровна, 40-1198**

Подпись _____ (**Козлова Д.А.**) | Дата _____ г.

Место для оттиска печати лица, составившего описание границ объекта

3. Сведения о согласовании описания границ населенного пункта:

Полное наименование органа (организации), с которым осуществляется согласование, фамилия и инициалы уполномоченного лица, его должность **Администрация городского поселения "Поселок Середейский"Сухиничского района Калужской области**

Реквизиты письма (дата и номер, если согласование оформлено в виде письма) –

Подпись _____ (**Семенова Л.М.**) | Дата _____ г.

Место для оттиска печати лица, составившего описание границ объекта

4. Информация о передаче описания границ населенного пункта в государственный фонд данных, полученных в результате проведения землеустройства:

Регистрационный № _____

Дата передачи _____

Управление Росреестра по Калужской области

(наименование органа (организации), осуществляющего хранение землеустроительной документации)

Лист №

ОПИСАНИЕ МЕСТОПОЛОЖЕНИЯ ГРАНИЦ
Описание границ территориальной зоны Ж3 поселок Середейский городского поселения "Поселок Середейский" Сухиничского района Калужской области

(наименование объекта)

№ п/п	Содержание	Номера листов
1	**2**	**3**
1.	Основания для проведения землеустроительных работ и исходные данные	
2.	Сведения об объекте	
3.	Сведения о местоположении границ объекта	
4.	План границ объекта	
5.	Приложения	
	Решение поселковой Думы ГП «Поселок Середейский» "О внесении изменений в ПЗЗ "Поселок Середейский" утвержденные Решением Поселковой Думы ГП "Поселок Середейский" от 04.03.2016 №45" № 83 от 26 декабря 2016 г.	

ОПИСАНИЕ МЕСТОПОЛОЖЕНИЯ ГРАНИЦ
Описание границ территориальной зоны Ж3 поселок Середейский городского поселения "Поселок Середейский" Сухиничского района Калужской области

(наименование объекта)

Основания для проведения землеустроительных работ и исходные данные

Перечень документов

№ п/п	Наименование и реквизиты документа	Сведения об органе (организации), подготовившем или принявшем документ
1	2	3
1.	Муниципальный контракт № 2 от 19.02.2018	Филиал ФГБУ «ФКП Росреестра» по Калужской области
2.	Решение поселковой Думы ГП «Поселок Середейский» "О внесении изменений в ПЗЗ "Поселок Середейский" № 83 от 26 декабря 2016 г.	Поселковая Дума ГП "Поселок Середейский"
3.	Кадастровые планы территории (выписки из ГКН)	Филиал ФГБУ «ФКП Росреестра» по Калужской области
4.	Ортофотоплан 1:2000 2007 г. ООО «НПП Геокосмос-ГИС»	Управление Роснедвижимости по Калужской области

ОПИСАНИЕ МЕСТОПОЛОЖЕНИЯ ГРАНИЦ
Описание границ территориальной зоны Ж3 поселок Середейский городского поселения "Поселок Середейский" Сухиничского района Калужской области

(наименование объекта)

Сведения об объекте

№ п/п	Характеристики объекта	Описание характеристик
1	2	3
1.	Местоположение объекта	Граница Территориальной зоны Ж3 – жилая зона (Зона застройки средне этажными жилыми домами.) населенного пункта поселок Середейский городского поселения "Поселок Середейский" Сухиничского района Калужской области
2.	Площадь объекта ± величина погрешности определения площади (**Р ± ΔР**)	1 контур - 31389,67 кв.м ± 62,009 кв.м 2 контур - 10692,25 кв.м ± 36,191 кв.м
3.	Иные характеристики объекта	Основные виды разрешенного использования земельных участков: Среднеэтажная жилая застройка: Размещение жилых домов, предназначенных для разделения на квартиры, каждая из которых пригодна для постоянного проживания (жилые дома высотой не выше восьми надземных этажей, разделенных на две и более квартиры); благоустройство и озеленение; размещение подземных гаражей и автостоянок; обустройство спортивных и детских площадок, площадок отдыха; размещение объектов обслуживания жилой застройки во встроенных, пристроенных и встроенно-пристроенных помещениях многоквартирного дома, если общая площадь таких помещений в многоквартирном доме не составляет более 20% общей площади помещений дома. Коммунальное обслуживание: Размещение объектов капитального строительства в целях обеспечения физических и юридических лиц коммунальными услугами, в частности: поставки воды, тепла, электричества, газа, предоставления услуг связи, отвода канализационных стоков, очистки и уборки объектов недвижимости (котельных, водозаборов, очистных сооружений, насосных станций, водопроводов, линий электропередач, трансформаторных подстанций, газопроводов, линий связи, телефонных станций, канализаций, стоянок, гаражей и мастерских для обслуживания уборочной и аварийной техники, а также зданий или помещений, предназначенных для приема физических и юридических лиц в связи с предоставлением им коммунальных услуг) Социальное обслуживание: Размещение объектов капитального строительства, предназначенных для оказания гражданам социальной помощи (службы занятости населения, дома престарелых, дома ребенка, детские дома, пункты питания малоимущих граждан, пункты ночлега для бездомных граждан, службы психологической и бесплатной юридической помощи, социальные, пенсионные и иные службы, в которых осуществляется прием граждан по вопросам оказания социальной помощи и

ОПИСАНИЕ МЕСТОПОЛОЖЕНИЯ ГРАНИЦ
Описание границ территориальной зоны Ж3 поселок Середейский городского поселения "Поселок Середейский" Сухиничского района Калужской области

(наименование объекта)

Сведения об объекте

		назначения социальных или пенсионных выплат); размещение объектов капитального строительства для размещения отделений почты и телеграфа; размещение объектов капитального строительства для размещения общественных некоммерческих организаций: благотворительных организаций, клубов по интересам. Бытовое обслуживание: Размещение объектов капитального строительства, предназначенных для оказания населению или организациям бытовых услуг (мастерские мелкого ремонта, ателье, бани, парикмахерские, прачечные, химчистки, похоронные бюро). Амбулаторно-поликлиническое обслуживание: Размещение объектов капитального строительства, предназначенных для оказания гражданам амбулаторно-поликлинической медицинской помощи (поликлиники, фельдшерские пункты, пункты здравоохранения, центры матери и ребенка, диагностические центры, молочные кухни, станции донорства крови, клинические лаборатории). Стационарное медицинское обслуживание: Размещение объектов капитального строительства, предназначенных для оказания гражданам медицинской помощи в стационарах (больницы, родильные дома, научно-медицинские учреждения и прочие объекты, обеспечивающие оказание услуги по лечению в стационаре); размещение станций скорой помощи. Дошкольное, начальное и среднее общее образование: Размещение объектов капитального строительства, предназначенных для просвещения, дошкольного, начального и среднего общего образования (детские ясли, детские сады, школы, лицеи, гимназии, художественные, музыкальные школы, образовательные кружки и иные организации, осуществляющие деятельность по воспитанию, образованию и просвещению). Среднее и высшее профессиональное образование: Размещение объектов капитального строительства, предназначенных для профессионального образования и просвещения (профессиональные технические училища, колледжи, художественные, музыкальные училища, общества знаний, институты, университеты, организации по переподготовке и повышению квалификации специалистов и иные организации, осуществляющие деятельность по образованию и просвещению). Культурное развитие: Размещение объектов капитального строительства, предназначенных для размещения в них музеев, выставочных залов, художественных галерей, домов культуры, библиотек, кинотеатров и кинозалов, театров, филармоний, планетариев; устройство площадок для празднеств и гуляний; размещение зданий и сооружений для размещения цирков, зверинцев, зоопарков, океанариумов. Религиозное использование: Размещение объектов капитального

ОПИСАНИЕ МЕСТОПОЛОЖЕНИЯ ГРАНИЦ
Описание границ территориальной зоны Ж3 поселок Середейский городского поселения "Поселок Середейский" Сухиничского района Калужской области

(наименование объекта)

Сведения об объекте

		строительства, предназначенных для отправления религиозных обрядов (церкви, соборы, храмы, часовни, монастыри, мечети, молельные дома); размещение объектов капитального строительства, предназначенных для постоянного местонахождения духовных лиц, паломников и послушников в связи с осуществлением ими религиозной службы, а также для осуществления благотворительной и религиозной образовательной деятельности (монастыри, скиты, воскресные школы, семинарии, духовные училища). Общественное управление: Размещение объектов капитального строительства, предназначенных для размещения органов государственной власти, органов местного самоуправления, судов, а также организаций, непосредственно обеспечивающих их деятельность; размещение объектов капитального строительства, предназначенных для размещения органов управления политических партий, профессиональных и отраслевых союзов, творческих союзов и иных общественных объединений граждан по отраслевому или политическому признаку; размещение объектов капитального строительства для дипломатических представительства иностранных государств и консульских учреждений в Российской Федерации. Обеспечение научной деятельности: Размещение объектов капитального строительства для проведения научных исследований и изысканий, испытаний опытных промышленных образцов, для размещения организаций, осуществляющих научные изыскания, исследования и разработки (научно-исследовательские институты, проектные институты, научные центры, опытно-конструкторские центры, государственные академии наук, в том числе отраслевые), проведения научной и селекционной работы, ведения сельского и лесного хозяйства для получения ценных с научной точки зрения образцов растительного и животного мира. Деловое управление: Размещение объектов капитального строительства с целью: размещения объектов управленческой деятельности, не связанной с государственным или муниципальным управлением и оказанием услуг, а также с целью обеспечения совершения сделок, не требующих передачи товара в момент их совершения между организациями, в том числе биржевая деятельность (за исключением банковской и страховой деятельности. Рынки: Размещение объектов капитального строительства, сооружений, предназначенных для организации постоянной или временной торговли (ярмарка, рынок, базар), с учетом того, что каждое из торговых мест не располагает торговой площадью более 200 кв. м; размещение гаражей и (или) стоянок для автомобилей сотрудников

ОПИСАНИЕ МЕСТОПОЛОЖЕНИЯ ГРАНИЦ
Описание границ территориальной зоны Ж3 поселок Середейский городского поселения "Поселок Середейский" Сухиничского района Калужской области
(наименование объекта)

Сведения об объекте

		и посетителей рынка. Магазины: Размещение объектов капитального строительства, предназначенных для продажи товаров, торговая площадь которых составляет до 5000. Банковская и страховая деятельность: Размещение объектов капитального строительства, предназначенных для размещения организаций, оказывающих банковские и страховые. Общественное питание: Размещение объектов капитального строительства в целях устройства мест общественного питания (рестораны, кафе, столовые, закусочные, бары). Гостиничное обслуживание: Размещение гостиниц, а также иных зданий, используемых с целью извлечения предпринимательской выгоды из предоставления жилого помещения для временного проживания в них. Обслуживание автотранспорта: Размещение постоянных или временных гаражей с несколькими стояночными местами, стоянок (парковок), гаражей, в том числе многоярусных, не указанных в коде 2.7.1 Объекты придорожного сервиса: Размещение автозаправочных станций (бензиновых, газовых); размещение магазинов сопутствующей торговли, зданий для организации общественного питания в качестве объектов придорожного сервиса; предоставление гостиничных услуг в качестве придорожного сервиса; размещение автомобильных моек и прачечных для автомобильных принадлежностей, мастерских, предназначенных для ремонта и обслуживания автомобилей и прочих объектов придорожного сервиса. Спорт: Размещение объектов капитального строительства в качестве спортивных клубов, спортивных залов, бассейнов, устройство площадок для занятия спортом и физкультурой (беговые дорожки, спортивные сооружения, теннисные корты, поля для спортивной игры, автодромы, мотодромы, трамплины, трассы и спортивные стрельбища), в том числе водным (причалы и сооружения, необходимые для водных видов спорта и хранения соответствующего инвентаря); размещение спортивных баз и лагерей. Легкая промышленность: Размещение объектов капитального строительства, предназначенных для текстильной, фарфоро-фаянсовой, электронной промышленности. Фармацевтическая промышленность: Размещение объектов капитального строительства, предназначенных для фармацевтического производства, в том числе объектов, в отношении которых предусматривается установление охранных или санитарно-защитных зон. Пищевая промышленность: Размещение объектов пищевой

ОПИСАНИЕ МЕСТОПОЛОЖЕНИЯ ГРАНИЦ
Описание границ территориальной зоны Ж3 поселок Середейский городского поселения "Поселок Середейский" Сухиничского района Калужской области

(наименование объекта)

Сведения об объекте

		промышленности, по переработке сельскохозяйственной продукции способом, приводящим к их переработке в иную продукцию (консервирование, копчение, хлебопечение), в том числе для производства напитков, алкогольных напитков и табачных изделий. Обеспечение внутреннего правопорядка: Размещение объектов капитального строительства, необходимых для подготовки и поддержания в готовности органов внутренних дел и спасательных служб, в которых существует военизированная служба; размещение объектов гражданской обороны, за исключением объектов гражданской обороны, являющихся частями производственных зданий.

ОПИСАНИЕ МЕСТОПОЛОЖЕНИЯ ГРАНИЦ

Описание границ территориальной зоны Ж3 поселок Середейский городского поселения "Поселок Середейский" Сухиничского района Калужской области

(наименование населенного пункта)

Сведения о местоположении границ населенного пункта

1. Система МСК-40

2. Сведения о характерных точках границ населенного пункта

Обозначение характерны точек границы	Координаты, м		Метод определения координат и средняя квадратическая погрешность положения характерной точки (Mt), м	Описание закрепления точки
	X	Y		
1	2	3	4	5
Ж3 – жилая зона (Зона застройки средне этажными жилыми домами) Контур №1				
1	378 954,17	1 233 739,35	Картометрический метод Mt =5,00	-
2	378 953,91	1 233 750,56	Картометрический метод Mt =5,00	-
3	378 978,33	1 233 788,34	Картометрический метод Mt =5,00	-
4	378 951,17	1 233 807,53	Картометрический метод Mt =5,00	-
5	378 936,50	1 233 794,13	Картометрический метод Mt =5,00	-
6	378 891,90	1 233 786,47	Картометрический метод Mt =5,00	-
7	378 889,80	1 233 790,20	Картометрический метод Mt =5,00	-
8	378 886,83	1 233 790,95	Картометрический метод Mt =5,00	-
9	378 885,71	1 233 787,60	Картометрический метод Mt =5,00	-
10	378 868,59	1 233 779,81	Картометрический метод Mt =5,00	-
11	378 805,03	1 233 768,43	Картометрический метод Mt =5,00	-
12	378 798,53	1 233 767,65	Картометрический метод Mt =5,00	-
13	378 776,44	1 233 762,00	Картометрический метод Mt =5,00	-
14	378 771,06	1 233 786,30	Картометрический метод Mt =5,00	-
15	378 761,63	1 233 784,04	Картометрический метод Mt =5,00	-
16	378 767,37	1 233 768,61	Картометрический метод Mt =5,00	-
17	378 581,84	1 233 732,46	Картометрический метод Mt =5,00	-
18	378 570,65	1 233 808,26	Картометрический метод Mt =5,00	-
19	378 479,78	1 233 791,22	Картометрический метод Mt =5,00	-

ОПИСАНИЕ МЕСТОПОЛОЖЕНИЯ ГРАНИЦ
Описание границ территориальной зоны Ж3 поселок Середейский городского поселения "Поселок Середейский" Сухиничского района Калужской области

(наименование населенного пункта)

Сведения о местоположении границ населенного пункта

20	378 492,15	1 233 674,67	Картометрический метод Mt =5,00	-
21	378 495,18	1 233 659,98	Картометрический метод Mt =5,00	-
22	378 495,08	1 233 670,63	Картометрический метод Mt =5,00	-
23	378 497,08	1 233 670,99	Картометрический метод Mt =5,00	-
24	378 496,99	1 233 677,11	Картометрический метод Mt =5,00	-
25	378 499,83	1 233 679,25	Картометрический метод Mt =5,00	-
26	378 531,66	1 233 683,89	Картометрический метод Mt =5,00	-
27	378 558,96	1 233 688,05	Картометрический метод Mt =5,00	-
28	378 616,39	1 233 698,25	Картометрический метод Mt =5,00	-
29	378 618,37	1 233 698,55	Картометрический метод Mt =5,00	-
30	378 636,61	1 233 702,35	Картометрический метод Mt =5,00	-
31	378 712,43	1 233 714,06	Картометрический метод Mt =5,00	-
32	378 714,57	1 233 692,63	Картометрический метод Mt =5,00	-
33	378 819,70	1 233 716,18	Картометрический метод Mt =5,00	-
34	378 837,25	1 233 718,72	Картометрический метод Mt =5,00	-
35	378 904,00	1 233 730,95	Картометрический метод Mt =5,00	-
1	378 954,17	1 233 739,35	Картометрический метод Mt =5,00	-
Ж3 – жилая зона (Зона застройки средне этажными жилыми домами) Контур №2				
36	378 470,59	1 233 670,75	Картометрический метод Mt =5,00	-
37	378 451,19	1 233 849,02	Картометрический метод Mt =5,00	-
38	378 436,63	1 233 848,68	Картометрический метод Mt =5,00	-
39	378 428,51	1 233 846,88	Картометрический метод Mt =5,00	-
40	378 421,33	1 233 846,26	Картометрический метод Mt =5,00	-
41	378 406,82	1 233 843,50	Картометрический метод Mt =5,00	-

ОПИСАНИЕ МЕСТОПОЛОЖЕНИЯ ГРАНИЦ
Описание границ территориальной зоны Ж3 поселок Середейский городского поселения "Поселок Середейский" Сухиничского района Калужской области

(наименование населенного пункта)

Сведения о местоположении границ населенного пункта

42	378 389,95	1 233 841,97	Картометрический метод Mt =5,00	-
43	378 379,39	1 233 843,52	Картометрический метод Mt =5,00	-
44	378 360,78	1 233 770,32	Картометрический метод Mt =5,00	-
45	378 365,46	1 233 769,71	Картометрический метод Mt =5,00	-
46	378 375,85	1 233 765,23	Картометрический метод Mt =5,00	-
47	378 397,04	1 233 765,23	Картометрический метод Mt =5,00	-
48	378 399,49	1 233 748,93	Картометрический метод Mt =5,00	-
49	378 420,27	1 233 746,08	Картометрический метод Mt =5,00	-
50	378 433,92	1 233 683,32	Картометрический метод Mt =5,00	-
36	378 470,59	1 233 670,75	Картометрический метод Mt =5,00	-

3. Сведения о характерных точках части (частей) границы объекта землеустройства

–

–	–	–	–	–

4. Сведения о частях границ объекта землеустройства, совпадающих с местоположением внешних границ природных объектов и (или) объектов

Обозначение части границы		Описание прохождения части границы
от точки	до точки	
1	2	3
Ж3 – жилая зона (Зона застройки средне этажными жилыми домами) Контур №1		
1	1	земли общего пользования
Ж3 – жилая зона (Зона застройки средне этажными жилыми домами) Контур №2		
36	36	земли общего пользования

Лист №

ОПИСАНИЕ ГРАНИЦ

Территориальной зоны Ж3 поселок Середейский муниципального образования сельского поселения "Поселок Середейский" Сухиничского района Калужской области

(наименование объекта)

План границ территориальной зоны

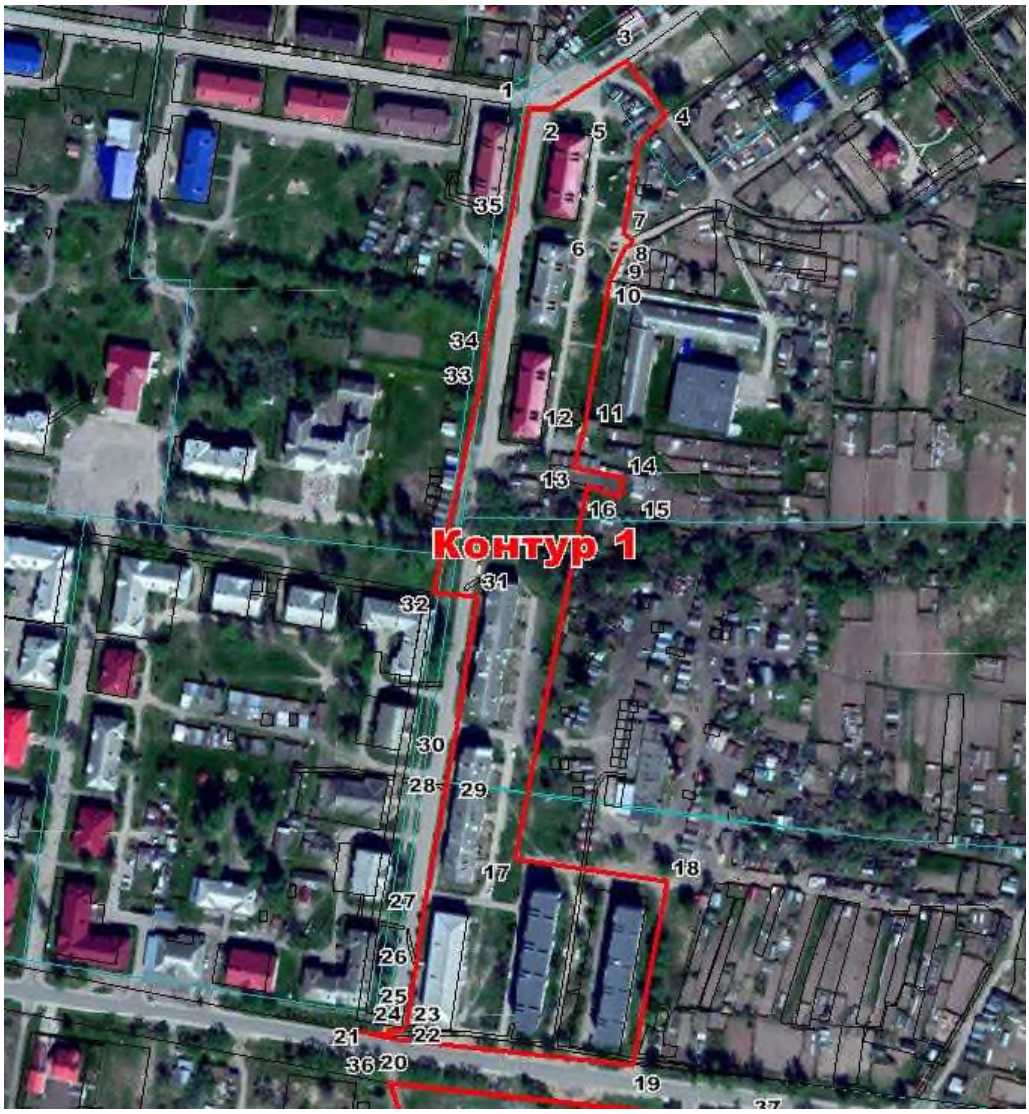

Используемые условные знаки и обозначения: **Масштаб 1:10000**

- граница объекта землеустройства
- граница земельных участков по сведениям ЕГРН
- граница кадастровых кварталов

■ 1 - характерная точка границы объекта землеустройства и ее номер

40:11:nnnnnn - номер кадастрового квартала

:123 - кадастровый номер земельных участков в кадастровом квартале

Подпись_____Дата «_____»_____г.

Лист №

ОПИСАНИЕ ГРАНИЦ

Территориальной зоны Ж3 поселок Середейский муниципального образования сельского поселения "Поселок Середейский" Сухиничского района Калужской области

(наименование объекта)

План границ территориальной зоны

Используемые условные знаки и обозначения: **Масштаб 1:10000**

- граница объекта землеустройства
- граница земельных участков по сведениям ЕГРН
- граница кадастровых кварталов

■ 1 - характерная точка границы объекта землеустройства и ее номер

40:11:nnnnnn - номер кадастрового квартала

:123 - кадастровый номер земельных участков в кадастровом квартале

Подпись_____Дата «_____»_____г.

КАЛУЖСКАЯ ОБЛАСТЬ
СУХИНИЧСКИЙ РАЙОН
ПОСЕЛКОВАЯ ДУМА

ГОРОДСКОЕ ПОСЕЛЕНИЕ

«ПОСЕЛОК СЕРЕДЕЙСКИЙ»

РЕШЕНИЕ

От 26.12.2016г. **№ 83**

О внесении изменений в
Правила землепользования и застройки
городского поселения «Поселок Середейский»,
утвержденные решением Поселковой Думы
ГП «Поселок Середейский» от 04.03.2016г. № 45

В соответствии с Градостроительным Кодексом Российской Федерации, ч.3 ст. 14 ФЗ-131, Уставом городского поселения «Поселок Середейский», по результатам публичных слушаний по проекту внесения изменений в Правила землепользования и застройки городского поселения «Поселок Середейский» и заключения о результатах публичных слушаний по проекту внесения изменений в Правила землепользования и застройки городского посебнления «Поселок Середейский», Поселковая Дума городского поселения «Поселок Середейский»

РЕШИЛА :

1. Внести изменения в Правила землепользования и застройки городского поселения «Поселок Середейский», утвержденные решением Поселковой Думы ГП «Поселок Середейский» от04. 03.2016г. № 45, согласно приложению № 1 (прилагается).

2. Настоящее решение вступает в силу после его официального опубликования и подлежит размещению на официальном сайте городского поселения «Поселок Середейский».

3. Контроль за исполнением настоящего решения возложить на администрацию городского поселения «Поселок Середейский»,

Глава городского поселения
«Поселок Середейский» **Т.Д. Цыбранкова**

Лист №

ОПИСАНИЕ МЕСТОПОЛОЖЕНИЯ ГРАНИЦ
Описание границ территориальной зоны Ж3 поселок Середейский городского поселения "Поселок Середейский" Сухиничского района Калужской области

(наименование объекта)

№ п/п	Содержание	Номера листов
1	**2**	**3**
1.	Основания для проведения землеустроительных работ и исходные данные	
2.	Сведения об объекте	
3.	Сведения о местоположении границ объекта	
4.	План границ объекта	
5.	Приложения	
	Решение № 83 от 26 декабря 2016 г. "О внесении изменений в ПЗЗ "Поселок Середейский" утвержденные Решением Поселковой Думы ГП "Поселок Середейский" от 04.03.2016 №45"	

ОПИСАНИЕ МЕСТОПОЛОЖЕНИЯ ГРАНИЦ
Описание границ территориальной зоны Ж3 поселок Середейский городского поселения "Поселок Середейский" Сухиничского района Калужской области

(наименование объекта)

Основания для проведения землеустроительных работ и исходные данные

Перечень документов

№ п/п	Наименование и реквизиты документа	Сведения об органе (организации), подготовившем или принявшем документ
1	2	3
1.	Муниципальный контракт № 2 от 19.02.2018	Филиал ФГБУ «ФКП Росреестра» по Калужской области
2.	Решение № 83 от 26 декабря 2016 г. "О внесении изменений в ПЗЗ "Поселок Середейский" утвержденные Решением Поселковой Думы ГП "Поселок Середейский" от 04.03.2016 №45"	Поселковая Дума ГП "Поселок Середейский"
3.	Кадастровые планы территории (выписки из ГКН)	Филиал ФГБУ «ФКП Росреестра» по Калужской области
4.	Ортофотоплан 1:2000 2007 г. ООО «НПП Геокосмос-ГИС»	Управление Роснедвижимости по Калужской области

ОПИСАНИЕ МЕСТОПОЛОЖЕНИЯ ГРАНИЦ
Описание границ территориальной зоны Ж3 поселок Середейский городского поселения "Поселок Середейский" Сухиничского района Калужской области

(наименование объекта)

Сведения об объекте

№ п/п	Характеристики объекта	Описание характеристик
1	2	3
1.	Местоположение объекта	Граница Территориальной зоны Ж3 – жилая зона (зона застройки средне этажными жилыми домами.) населенного пункта поселок Середейский городского поселения "Поселок Середейский" Сухиничского района Калужской области
2.	Площадь объекта ± величина погрешности определения площади (**Р ± ΔР**)	42082 кв.м ± 71 кв.м
3.	Иные характеристики объекта	Основные виды разрешенного использования земельных участков: - Среднеэтажная жилая застройка - Коммунальное обслуживание - Социальное обслуживание - Бытовое обслуживание - Амбулаторно-поликлиническое обслуживание - Стационарное медицинское обслуживание - Дошкольное, начальное и среднее общее образование - Среднее и высшее профессиональное образование - Культурное развитие - Религиозное использование - Общественное управление - Обеспечение научной деятельности - Деловое управление - Рынки - Магазины - Банковская и страховая деятельность - Общественное питание - Гостиничное обслуживание - Спорт - Легкая промышленность - Фармацевтическая промышленность - Пищевая промышленность - Обеспечение внутреннего правопорядка Вспомогательный вид разрешенного использования: - Обслуживание автотранспорта Условно разрешенный вид использования: - Объекты придорожного сервиса

ОПИСАНИЕ МЕСТОПОЛОЖЕНИЯ ГРАНИЦ

Описание границ территориальной зоны Ж3 поселок Середейский городского поселения "Поселок Середейский" Сухиничского района Калужской области

(наименование населенного пункта)

Сведения о местоположении границ населенного пункта

1. Система МСК-40

2. Сведения о характерных точках границ населенного пункта

Обозначение характерны точек границы	Координаты, м		Метод определения координат и средняя квадратическая погрешность положения характерной точки (Mt), м	Описание закрепления точки
	X	Y		
1	2	3	4	5
Ж3 – жилая зона (Зона застройки средне этажными жилыми домами) Контур №1				
1	378 954,17	1 233 739,35	Картометрический метод Mt =5,00	-
2	378 953,91	1 233 750,56	Картометрический метод Mt =5,00	-
3	378 978,33	1 233 788,34	Картометрический метод Mt =5,00	-
4	378 951,17	1 233 807,53	Картометрический метод Mt =5,00	-
5	378 936,50	1 233 794,13	Картометрический метод Mt =5,00	-
6	378 891,90	1 233 786,47	Картометрический метод Mt =5,00	-
7	378 889,80	1 233 790,20	Картометрический метод Mt =5,00	-
8	378 886,83	1 233 790,95	Картометрический метод Mt =5,00	-
9	378 885,71	1 233 787,60	Картометрический метод Mt =5,00	-
10	378 868,59	1 233 779,81	Картометрический метод Mt =5,00	-
11	378 805,03	1 233 768,43	Картометрический метод Mt =5,00	-
12	378 798,53	1 233 767,65	Картометрический метод Mt =5,00	-
13	378 776,44	1 233 762,00	Картометрический метод Mt =5,00	-
14	378 771,06	1 233 786,30	Картометрический метод Mt =5,00	-
15	378 761,63	1 233 784,04	Картометрический метод Mt =5,00	-
16	378 767,37	1 233 768,61	Картометрический метод Mt =5,00	-
17	378 581,84	1 233 732,46	Картометрический метод Mt =5,00	-
18	378 570,65	1 233 808,26	Картометрический метод Mt =5,00	-
19	378 479,78	1 233 791,22	Картометрический метод Mt =5,00	-

ОПИСАНИЕ МЕСТОПОЛОЖЕНИЯ ГРАНИЦ
Описание границ территориальной зоны Ж3 поселок Середейский городского поселения "Поселок Середейский" Сухиничского района Калужской области

(наименование населенного пункта)

Сведения о местоположении границ населенного пункта

20	378 492,15	1 233 674,67	Картометрический метод Mt =5,00	-
21	378 495,18	1 233 659,98	Картометрический метод Mt =5,00	-
22	378 495,08	1 233 670,63	Картометрический метод Mt =5,00	-
23	378 497,08	1 233 670,99	Картометрический метод Mt =5,00	-
24	378 496,99	1 233 677,11	Картометрический метод Mt =5,00	-
25	378 499,83	1 233 679,25	Картометрический метод Mt =5,00	-
26	378 531,66	1 233 683,89	Картометрический метод Mt =5,00	-
27	378 558,96	1 233 688,05	Картометрический метод Mt =5,00	-
28	378 616,39	1 233 698,25	Картометрический метод Mt =5,00	-
29	378 618,37	1 233 698,55	Картометрический метод Mt =5,00	-
30	378 636,61	1 233 702,35	Картометрический метод Mt =5,00	-
31	378 712,43	1 233 714,06	Картометрический метод Mt =5,00	-
32	378 714,57	1 233 692,63	Картометрический метод Mt =5,00	-
33	378 819,70	1 233 716,18	Картометрический метод Mt =5,00	-
34	378 837,25	1 233 718,72	Картометрический метод Mt =5,00	-
35	378 904,00	1 233 730,95	Картометрический метод Mt =5,00	-
1	378 954,17	1 233 739,35	Картометрический метод Mt =5,00	-
Ж3 – жилая зона (Зона застройки средне этажными жилыми домами) Контур №2				
36	378 470,59	1 233 670,75	Картометрический метод Mt =5,00	-
35	378 451,19	1 233 849,02	Картометрический метод Mt =5,00	-
34	378 436,63	1 233 848,68	Картометрический метод Mt =5,00	-
33	378 428,51	1 233 846,88	Картометрический метод Mt =5,00	-
32	378 421,33	1 233 846,26	Картометрический метод Mt =5,00	-
31	378 406,82	1 233 843,50	Картометрический метод Mt =5,00	-

ОПИСАНИЕ МЕСТОПОЛОЖЕНИЯ ГРАНИЦ
Описание границ территориальной зоны Ж3 поселок Середейский городского поселения "Поселок Середейский" Сухиничского района Калужской области

(наименование населенного пункта)

Сведения о местоположении границ населенного пункта

30	378 389,95	1 233 841,97	Картометрический метод Mt =5,00	-
29	378 379,39	1 233 843,52	Картометрический метод Mt =5,00	-
28	378 360,78	1 233 770,32	Картометрический метод Mt =5,00	-
45	378 365,46	1 233 769,71	Картометрический метод Mt =5,00	-
46	378 375,85	1 233 765,23	Картометрический метод Mt =5,00	-
47	378 397,04	1 233 765,23	Картометрический метод Mt =5,00	-
48	378 399,49	1 233 748,93	Картометрический метод Mt =5,00	-
49	378 420,27	1 233 746,08	Картометрический метод Mt =5,00	-
50	378 433,92	1 233 683,32	Картометрический метод Mt =5,00	-
36	378 470,59	1 233 670,75	Картометрический метод Mt =5,00	-

3. Сведения о характерных точках части (частей) границы объекта землеустройства

–				
–	–	–	–	–

4. Сведения о частях границ объекта землеустройства, совпадающих с местоположением внешних границ природных объектов и (или) объектов

Обозначение части границы		Описание прохождения части границы
от точки	до точки	
1	2	3
Ж3 – жилая зона (Зона застройки средне этажными жилыми домами) Контур №1		
1	1	земли общего пользования
Ж3 – жилая зона (Зона застройки средне этажными жилыми домами) Контур №2		
36	34	земли общего пользования
34	50	земли сельскохозяйственного назначения
50	36	земли общего пользования

Лист №

ОПИСАНИЕ МЕСТОПОЛОЖЕНИЯ ГРАНИЦ

Территориальной зоны Ж3 поселок Середейский муниципального образования сельского поселения "Поселок Середейский" Сухиничского района Калужской области

(наименование объекта)

Обзорная схема границ территориальной зоны

Масштаб 1:10000

Лист №

ОПИСАНИЕ МЕСТОПОЛОЖЕНИЯ ГРАНИЦ

Территориальной зоны Ж3 поселок Середейский муниципального образования сельского поселения "Поселок Середейский" Сухиничского района Калужской области

(наименование объекта)

План границ территориальной зоны

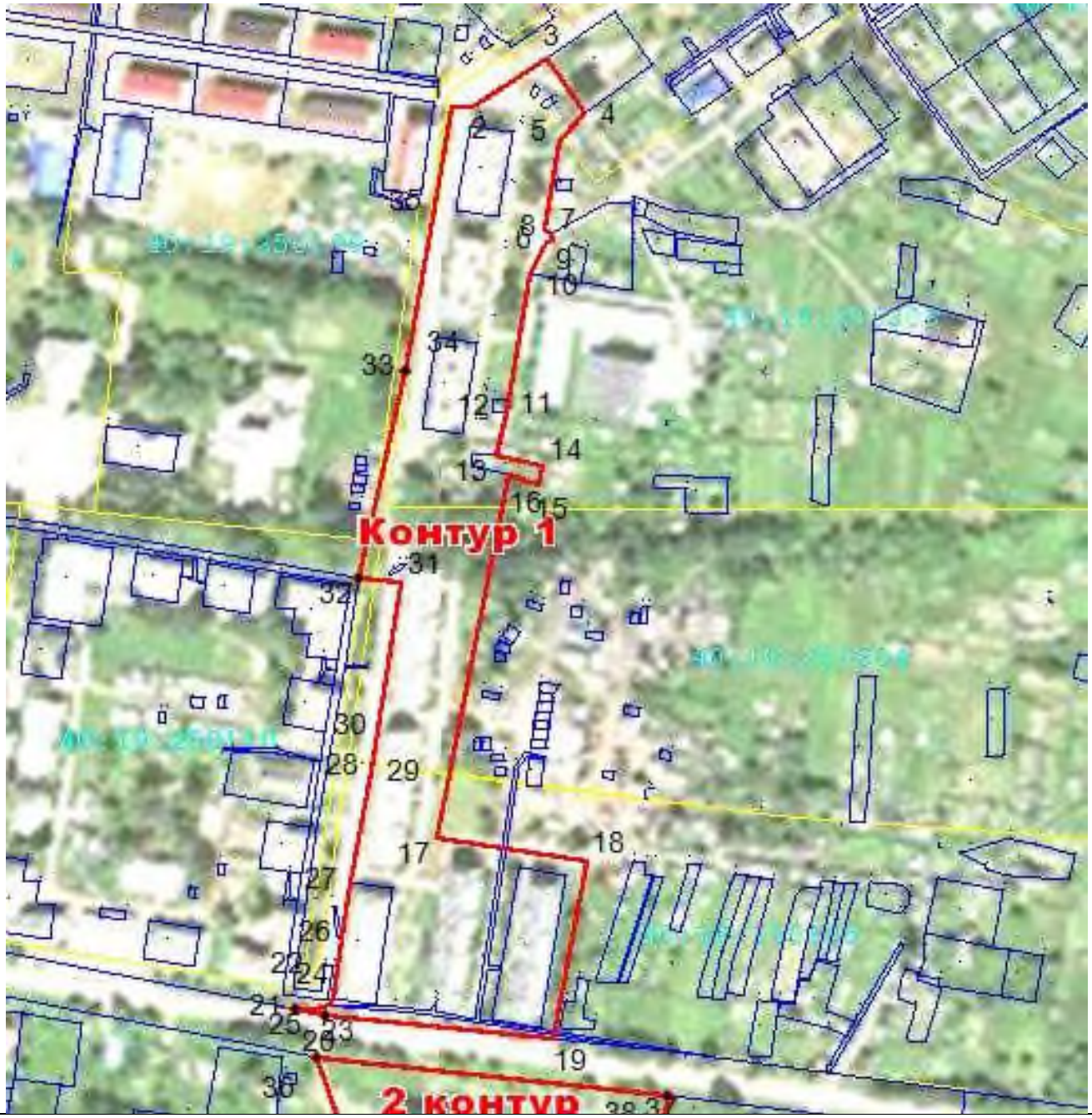

Используемые условные знаки и обозначения: **Масштаб 1:10000**

- - - - - - - граница населенного пункта
- ——— граница территориальной зоны
- ——— граница земельных участков по сведениям ЕГРН
- ——— граница кадастровых кварталов
- ■ 1 - характерная точка границы объекта землеустройства и ее номер
- 40:11:nnnnnn - номер кадастрового квартала
- :123 - кадастровый номер земельных участков в кадастровом квартале

Подпись_____Дата «_____»_____г.

Лист №

ОПИСАНИЕ МЕСТОПОЛОЖЕНИЯ ГРАНИЦ

Территориальной зоны ЖЗ поселок Середейский муниципального образования сельского поселения "Поселок Середейский" Сухиничского района Калужской области

(наименование объекта)

План границ территориальной зоны

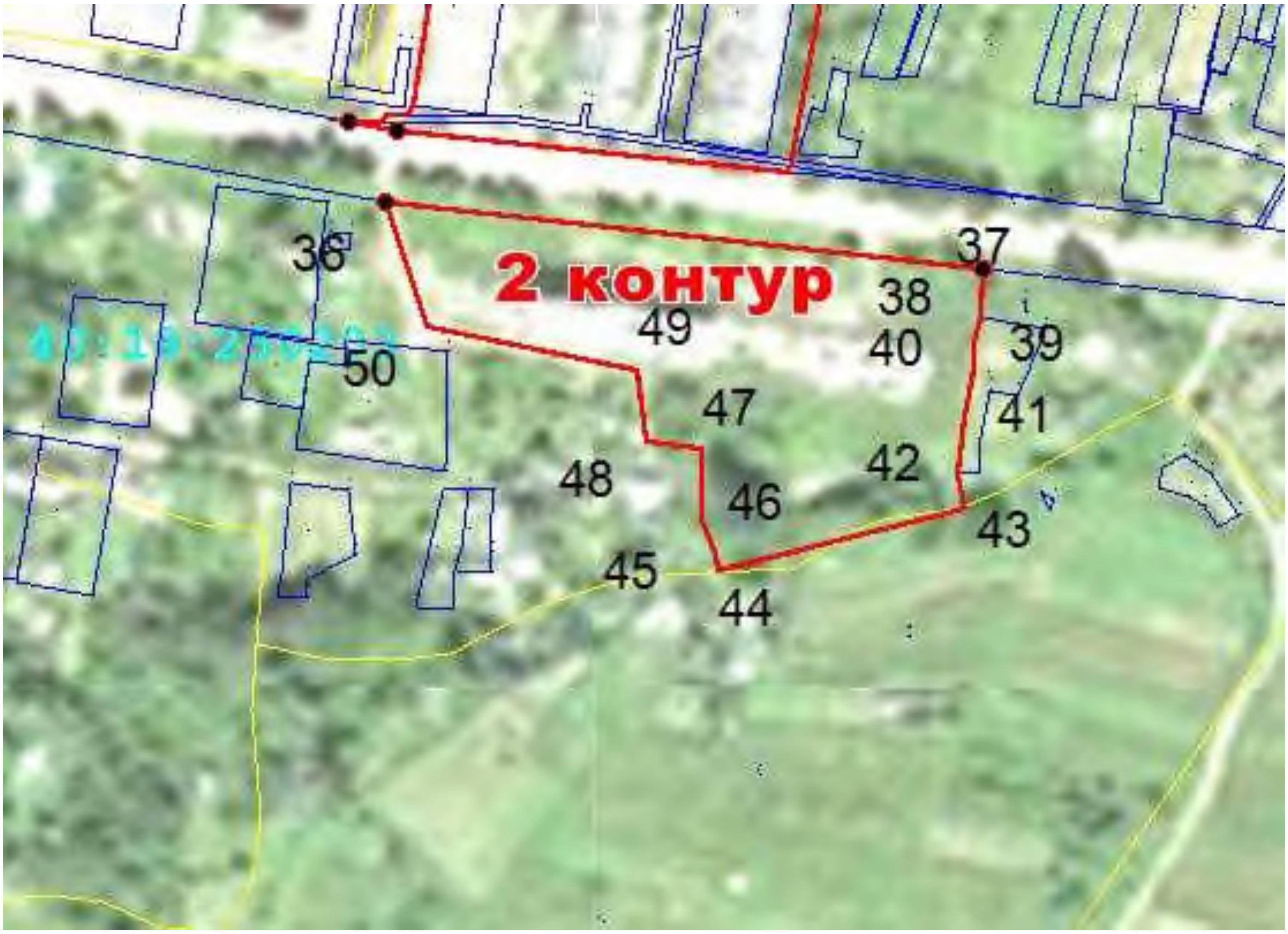

Используемые условные знаки и обозначения: **Масштаб 1:10000**

- граница населенного пункта
- граница территориальной зоны
- граница земельных участков по сведениям ЕГРН
- граница кадастровых кварталов

■ 1 - характерная точка границы объекта землеустройства и ее номер

40:11:nnnnnn - номер кадастрового квартала

:123 - кадастровый номер земельных участков в кадастровом квартале

Подпись____________________ Дата «______»________________ г.

КАЛУЖСКАЯ ОБЛАСТЬ
СУХИНИЧСКИЙ РАЙОН
ПОСЕЛКОВАЯ ДУМА

ГОРОДСКОЕ ПОСЕЛЕНИЕ

«ПОСЕЛОК СЕРЕДЕЙСКИЙ»

РЕШЕНИЕ

От 26.12.2016г. **№ 83**

О внесении изменений в
Правила землепользования и застройки
городского поселения «Поселок Середейский»,
утвержденные решением Поселковой Думы
ГП «Поселок Середейский» от 04.03.2016г. № 45

В соответствии с Градостроительным Кодексом Российской Федерации, ч.3 ст. 14 ФЗ-131, Уставом городского поселения «Поселок Середейский», по результатам публичных слушаний по проекту внесения изменений в Правила землепользования и застройки городского поселения «Поселок Середейский» и заключения о результатах публичных слушаний по проекту внесения изменений в Правила землепользования и застройки городского посебнления «Поселок Середейский», Поселковая Дума городского поселения «Поселок Середейский»

РЕШИЛА :

1. Внести изменения в Правила землепользования и застройки городского поселения «Поселок Середейский», утвержденные решением Поселковой Думы ГП «Поселок Середейский» от04. 03.2016г. № 45, согласно приложению № 1 (прилагается).

2. Настоящее решение вступает в силу после его официального опубликования и подлежит размещению на официальном сайте городского поселения «Поселок Середейский».

3. Контроль за исполнением настоящего решения возложить на администрацию городского поселения «Поселок Середейский»,

Глава городского поселения
«Поселок Середейский» **Т.Д. Цыбранкова**

Всего листов 2

ОПИСАНИЕ МЕСТОПОЛОЖЕНИЯ ГРАНИЦ

Описание границ территориальной зоны Ж4 поселок Середейский городского поселения "Поселок Середейский" Сухиничского района Калужской области

(наименование объекта)

Титульный лист

1. Сведения о заказчике землеустроительных работ:

Полное наименование **Администрация городского поселения "Поселок Середейский"Сухиничского района Калужской области**

Страна регистрации (инкорпорации) (указывается в отношении иностранного юридического лица) –

Фамилия и инициалы уполномоченного представителя, его должность, реквизиты доверенности (если представитель действует по доверенности)

Подпись _____ **(Семенова Л.М.)**	Дата _____ г.

Место для оттиска печати заказчика

2. Сведения об исполнителе землеустроительных работ:

Полное наименование **филиал ФГБУ «ФКП Росреестра» по Калужской области**

Основной государственный регистрационный номер **1027700485757**

Контактный телефон и почтовый адрес **8(4842)71-67-35, 248002, Калужская область, г.Калуга, ул. С-Щедрина, 121**

Фамилия и инициалы уполномоченного представителя юридического лица, его должность, реквизиты доверенности (если представитель действует по доверенности) **Игнатьев М.В., директор**

Сведения о кадастровом инженере **Козлова Дина Александровна, 40-1198**

Подпись _____ **(Козлова Д.А.)**	Дата _____ г.

Место для оттиска печати лица, составившего описание границ объекта

3. Сведения о согласовании описания границ населенного пункта:

Полное наименование органа (организации), с которым осуществляется согласование, фамилия и инициалы уполномоченного лица, его должность **Администрация городского поселения "Поселок Середейский"Сухиничского района Калужской области**

Реквизиты письма (дата и номер, если согласование оформлено в виде письма) –

Подпись _____ **(Семенова Л.М.)**	Дата _____ г.

Место для оттиска печати лица, составившего описание границ объекта

4. Информация о передаче описания границ населенного пункта в государственный фонд данных, полученных в результате проведения землеустройства:

Регистрационный № _____

Дата передачи _____

Управление Росреестра по Калужской области

(наименование органа (организации), осуществляющего хранение землеустроительной документации)

Лист №

ОПИСАНИЕ МЕСТОПОЛОЖЕНИЯ ГРАНИЦ
Территориальной зоны Ж4 населенного пункта поселок Середейский городского поселения "Поселок Середейский" Сухиничского района Калужской области

(наименование объекта)

№ п/п	Содержание	Номера листов
1	**2**	**3**
1.	Основания для проведения землеустроительных работ и исходные данные	
2.	Сведения об объекте	
3.	Сведения о местоположении границ объекта	
4.	План границ объекта	
5.	Приложения	
	Решение № 83 от 26 декабря 2016 г. "О внесении изменений в ПЗЗ "Поселок Середейский" утвержденные Решением Поселковой Думы ГП "Поселок Середейский" от 04.03.2016 №45"	

ОПИСАНИЕ МЕСТОПОЛОЖЕНИЯ ГРАНИЦ
Территориальной зоны Ж4 населенного пункта поселок Середейский городского поселения "Поселок Середейский" Сухиничского района Калужской области

(наименование объекта)

Основания для проведения землеустроительных работ и исходные данные

Перечень документов

№ п/п	Наименование и реквизиты документа	Сведения об органе (организации), подготовившем или принявшем документ
1	2	3
1.	Муниципальный контракт № 2 от 19.02.2018	Филиал ФГБУ «ФКП Росреестра» по Калужской области
2.	Решение № 83 от 26 декабря 2016 г. "О внесении изменений в ПЗЗ "Поселок Середейский" утвержденные Решением Поселковой Думы ГП "Поселок Середейский" от 04.03.2016 №45"	Поселковая Дума ГП "Поселок Середейский"
3.	Кадастровые планы территории (выписки из ГКН)	Филиал ФГБУ «ФКП Росреестра» по Калужской области
4.	Ортофотоплан 1:2000 2007 г. ООО «НПП Геокосмос-ГИС»	Управление Роснедвижимости по Калужской области

ОПИСАНИЕ МЕСТОПОЛОЖЕНИЯ ГРАНИЦ
Территориальной зоны Ж4 населенного пункта поселок Середейский городского поселения "Поселок Середейский" Сухиничского района Калужской области

(наименование объекта)

Сведения об объекте

№ п/п	Характеристики объекта	Описание характеристик
1	2	3
1.	Местоположение объекта	Граница территориальной зоны Ж4 – жилая зона (зона садово-дачных участков) населенного пункта поселок Середейский городского поселения "Поселок Середейский" Сухиничского района Калужской области
2.	Площадь объекта ± величина погрешности определения площади (**Р ± ΔР**)	356834 кв.м ± 209 кв.м
3.	Иные характеристики объекта	Основные виды разрешенного использования земельных участков: - Спорт - Обеспечение внутреннего правопорядка - Ведение дачного хозяйства Вспомогательный вид разрешенного использования: - Коммунальное обслуживание - Обслуживание автотранспорта Условно разрешенный вид использования: - Объекты придорожного сервиса

ОПИСАНИЕ МЕСТОПОЛОЖЕНИЯ ГРАНИЦ
Территориальной зоны Ж4 населенного пункта поселок Середейский городского поселения "Поселок Середейский" Сухиничского района Калужской области

(наименование населенного пункта)

Сведения о местоположении границ населенного пункта

1. Система МСК-40

2. Сведения о характерных точках границ населенного пункта

Обозначение характерны точек границы	Координаты, м		Метод определения координат и средняя квадратическая погрешность положения характерной точки (Mt), м	Описание закрепления точки
	X	Y		
1	2	3	4	5
Ж4 – жилая зона (Зона садово-дачных участков).				
1	378 306,76	1 233 110,68	Картометрический метод Mt =5,00	-
2	378 296,99	1 233 121,21	Картометрический метод Mt =5,00	-
3	378 367,58	1 233 167,21	Картометрический метод Mt =5,00	-
4	378 434,43	1 233 212,87	Картометрический метод Mt =5,00	-
5	378 470,24	1 233 252,15	Картометрический метод Mt =5,00	-
6	378 502,65	1 233 282,99	Картометрический метод Mt =5,00	-
7	378 470,62	1 233 300,21	Картометрический метод Mt =5,00	-
8	378 452,04	1 233 333,72	Картометрический метод Mt =5,00	-
9	378 434,52	1 233 331,27	Картометрический метод Mt =5,00	-
10	378 428,04	1 233 336,79	Картометрический метод Mt =5,00	-
11	378 424,38	1 233 351,46	Картометрический метод Mt =5,00	-
12	378 425,40	1 233 363,07	Картометрический метод Mt =5,00	-
13	378 420,10	1 233 379,78	Картометрический метод Mt =5,00	-
14	378 412,97	1 233 419,91	Картометрический метод Mt =5,00	-
15	378 385,46	1 233 423,99	Картометрический метод Mt =5,00	-
16	378 380,57	1 233 432,14	Картометрический метод Mt =5,00	-
17	378 354,45	1 233 438,03	Картометрический метод Mt =5,00	-
18	378 338,60	1 233 443,75	Картометрический метод Mt =5,00	-
19	378 342,29	1 233 472,82	Картометрический метод Mt =5,00	-

ОПИСАНИЕ МЕСТОПОЛОЖЕНИЯ ГРАНИЦ
Территориальной зоны Ж4 населенного пункта поселок Середейский городского поселения "Поселок Середейский" Сухиничского района Калужской области

(наименование населенного пункта)

Сведения о местоположении границ населенного пункта

20	378 319,69	1 233 542,54	Картометрический метод Mt =5,00	-
21	378 286,56	1 233 643,56	Картометрический метод Mt =5,00	-
22	378 301,18	1 233 644,25	Картометрический метод Mt =5,00	-
23	378 302,77	1 233 672,90	Картометрический метод Mt =5,00	-
24	378 340,76	1 233 728,95	Картометрический метод Mt =5,00	-
25	378 343,44	1 233 742,67	Картометрический метод Mt =5,00	-
26	378 356,74	1 233 753,82	Картометрический метод Mt =5,00	-
27	378 361,18	1 233 754,84	Картометрический метод Mt =5,00	-
28	378 360,78	1 233 770,32	Картометрический метод Mt =5,00	-
29	378 379,39	1 233 843,52	Картометрический метод Mt =5,00	-
30	378 389,95	1 233 841,97	Картометрический метод Mt =5,00	-
31	378 406,82	1 233 843,50	Картометрический метод Mt =5,00	-
32	378 421,33	1 233 846,26	Картометрический метод Mt =5,00	-
33	378 428,51	1 233 846,88	Картометрический метод Mt =5,00	-
34	378 436,63	1 233 848,68	Картометрический метод Mt =5,00	-
35	378 451,19	1 233 849,02	Картометрический метод Mt =5,00	-
36	378 432,41	1 233 999,09	Картометрический метод Mt =5,00	-
37	378 433,41	1 233 999,21	Картометрический метод Mt =5,00	-
38	378 433,18	1 234 000,50	Картометрический метод Mt =5,00	-
39	378 421,91	1 234 078,15	Картометрический метод Mt =5,00	-
40	378 405,15	1 234 073,91	Картометрический метод Mt =5,00	-
41	378 390,56	1 234 078,83	Картометрический метод Mt =5,00	-
42	378 379,08	1 234 087,68	Картометрический метод Mt =5,00	-
43	378 365,64	1 234 085,72	Картометрический метод Mt =5,00	-

ОПИСАНИЕ МЕСТОПОЛОЖЕНИЯ ГРАНИЦ
Территориальной зоны Ж4 населенного пункта поселок Середейский городского поселения "Поселок Середейский" Сухиничского района Калужской области

(наименование населенного пункта)

Сведения о местоположении границ населенного пункта

44	378 354,82	1 234 059,65	Картометрический метод Mt =5,00	-
45	378 327,77	1 234 056,21	Картометрический метод Mt =5,00	-
46	378 317,77	1 234 073,42	Картометрический метод Mt =5,00	-
47	378 296,46	1 234 073,75	Картометрический метод Mt =5,00	-
48	378 219,75	1 234 031,95	Картометрический метод Mt =5,00	-
49	378 195,59	1 234 011,66	Картометрический метод Mt =5,00	-
50	378 180,30	1 233 993,08	Картометрический метод Mt =5,00	-
51	378 170,02	1 233 961,83	Картометрический метод Mt =5,00	-
52	378 160,84	1 233 951,23	Картометрический метод Mt =5,00	-
53	378 142,16	1 233 944,67	Картометрический метод Mt =5,00	-
54	378 124,89	1 233 936,80	Картометрический метод Mt =5,00	-
55	378 112,27	1 233 920,79	Картометрический метод Mt =5,00	-
56	378 097,62	1 233 878,83	Картометрический метод Mt =5,00	-
57	378 079,48	1 233 850,52	Картометрический метод Mt =5,00	-
58	378 066,80	1 233 839,70	Картометрический метод Mt =5,00	-
59	378 042,22	1 233 836,97	Картометрический метод Mt =5,00	-
60	378 011,27	1 233 808,79	Картометрический метод Mt =5,00	-
61	377 981,74	1 233 808,79	Картометрический метод Mt =5,00	-
62	377 959,52	1 233 795,57	Картометрический метод Mt =5,00	-
63	377 940,67	1 233 772,51	Картометрический метод Mt =5,00	-
64	377 924,08	1 233 742,41	Картометрический метод Mt =5,00	-
65	377 944,33	1 233 720,47	Картометрический метод Mt =5,00	-
66	377 987,36	1 233 721,32	Картометрический метод Mt =5,00	-
67	378 013,24	1 233 725,25	Картометрический метод Mt =5,00	-

ОПИСАНИЕ МЕСТОПОЛОЖЕНИЯ ГРАНИЦ
Территориальной зоны Ж4 населенного пункта поселок Середейский городского поселения "Поселок Середейский" Сухиничского района Калужской области

(наименование населенного пункта)

Сведения о местоположении границ населенного пункта

68	378 029,84	1 233 731,44	Картометрический метод Mt =5,00	-
69	378 038,56	1 233 722,73	Картометрический метод Mt =5,00	-
70	378 078,78	1 233 672,38	Картометрический метод Mt =5,00	-
71	378 116,19	1 233 613,59	Картометрический метод Mt =5,00	-
72	378 132,79	1 233 591,22	Картометрический метод Mt =5,00	-
73	378 079,63	1 233 545,23	Картометрический метод Mt =5,00	-
74	378 077,10	1 233 536,80	Картометрический метод Mt =5,00	-
75	377 866,80	1 233 343,80	Картометрический метод Mt =5,00	-
76	377 882,51	1 233 328,09	Картометрический метод Mt =5,00	-
77	377 911,76	1 233 281,04	Картометрический метод Mt =5,00	-
78	377 983,89	1 233 136,17	Картометрический метод Mt =5,00	-
79	378 027,52	1 233 034,64	Картометрический метод Mt =5,00	-
80	378 038,87	1 233 007,04	Картометрический метод Mt =5,00	-
1	378 306,76	1 233 110,68	Картометрический метод Mt =5,00	-

3. Сведения о характерных точках части (частей) границы объекта землеустройства

–

–	–	–	–	–

4. Сведения о частях границ объекта землеустройства, совпадающих с местоположением внешних границ природных объектов и (или) объектов

Обозначение части границы		Описание прохождения части границы
от точки	до точки	
1	**2**	**3**
1	39	земли общего пользования
39	64	земли сельскохозяйственного назначения
64	1	земли общего пользования

Лист №

ОПИСАНИЕ МЕСТОПОЛОЖЕНИЯ ГРАНИЦ

Территориальной зоны Ж4 поселок Середейский муниципального образования сельского поселения "Поселок Середейский" Сухиничского района Калужской области

(наименование объекта)

Обзорная схема границ территориальной зоны

Масштаб 1:10000

Лист №

ОПИСАНИЕ МЕСТОПОЛОЖЕНИЯ ГРАНИЦ

Территориальной зоны Ж4 поселок Середейский муниципального образования сельского поселения "Поселок Середейский" Сухиничского района Калужской области

(наименование объекта)

План границ территориальной зоны

Используемые условные знаки и обозначения: **Масштаб 1:10000**

- граница населенного пункта
- граница территориальной зоны
- граница земельных участков по сведениям ЕГРН
- граница кадастровых кварталов
- 1 - характерная точка границы объекта землеустройства и ее номер
- 40:11:nnnnnn - номер кадастрового квартала
- :123 - кадастровый номер земельных участков в кадастровом квартале

Подпись_____Дата «_____»_____г.

Лист №

ОПИСАНИЕ ГРАНИЦ

Территориальной зоны Ж4 поселок Середейский муниципального образования сельского поселения "Поселок Середейский" Сухиничского района Калужской области

(наименование объекта)

План границ территориальной зоны

Используемые условные знаки и обозначения: **Масштаб 1:10000**

- - - - - - граница населенного пункта
- ——— граница территориальной зоны
- ——— граница земельных участков по сведениям ЕГРН
- ——— граница кадастровых кварталов
- ■ 1 - характерная точка границы объекта землеустройства и ее номер
- 40:11:nnnnnn - номер кадастрового квартала
- :123 - кадастровый номер земельных участков в кадастровом квартале

Подпись_____Дата «_____»_____г.

КАЛУЖСКАЯ ОБЛАСТЬ
СУХИНИЧСКИЙ РАЙОН
ПОСЕЛКОВАЯ ДУМА

ГОРОДСКОЕ ПОСЕЛЕНИЕ

«ПОСЕЛОК СЕРЕДЕЙСКИЙ»

РЕШЕНИЕ

От 26.12.2016г. **№ 83**

О внесении изменений в
Правила землепользования и застройки
городского поселения «Поселок Середейский»,
утвержденные решением Поселковой Думы
ГП «Поселок Середейский» от 04.03.2016г. № 45

В соответствии с Градостроительным Кодексом Российской Федерации, ч.3 ст. 14 ФЗ-131, Уставом городского поселения «Поселок Середейский», по результатам публичных слушаний по проекту внесения изменений в Правила землепользования и застройки городского поселения «Поселок Середейский» и заключения о результатах публичных слушаний по проекту внесения изменений в Правила землепользования и застройки городского посебнления «Поселок Середейский», Поселковая Дума городского поселения «Поселок Середейский»

РЕШИЛА :

1. Внести изменения в Правила землепользования и застройки городского поселения «Поселок Середейский», утвержденные решением Поселковой Думы ГП «Поселок Середейский» от04. 03.2016г. № 45, согласно приложению № 1 (прилагается).

2. Настоящее решение вступает в силу после его официального опубликования и подлежит размещению на официальном сайте городского поселения «Поселок Середейский».

3. Контроль за исполнением настоящего решения возложить на администрацию городского поселения «Поселок Середейский»,

Глава городского поселения
«Поселок Середейский» **Т.Д. Цыбранкова**

Всего листов 15

ОПИСАНИЕ МЕСТОПОЛОЖЕНИЯ ГРАНИЦ

Описание границ территориальной зоны ИТ поселок Середейский городского поселения "Поселок Середейский" Сухиничского района Калужской области

(наименование объекта)

Титульный лист

1. Сведения о заказчике землеустроительных работ:

Полное наименование **Администрация городского поселения "Поселок Середейский"Сухиничского района Калужской области**

Страна регистрации (инкорпорации) (указывается в отношении иностранного юридического лица) –

Фамилия и инициалы уполномоченного представителя, его должность, реквизиты доверенности (если представитель действует по доверенности)

Подпись _____ (**Семенова Л.М.**)	Дата _____ г.

Место для оттиска печати заказчика

2. Сведения об исполнителе землеустроительных работ:

Полное наименование **ФГБУ «ФКП Росреестра» по Калужской области**

Основной государственный регистрационный номер **1027700485757**

Контактный телефон и почтовый адрес **8(4842)71-67-35, 248002, Калужская область, г.Калуга, ул. С-Щедрина, 121**

Фамилия и инициалы уполномоченного представителя юридического лица, его должность, реквизиты доверенности (если представитель действует по доверенности) **Игнатьев М.В., директор**

Сведения о кадастровом инженере **Козлова Дина Александровна, 40-1198**

Подпись _____ (**Козлова Д.А.**)	Дата _____ г.

Место для оттиска печати лица, составившего описание границ объекта

3. Сведения о согласовании описания границ населенного пункта:

Полное наименование органа (организации), с которым осуществляется согласование, фамилия и инициалы уполномоченного лица, его должность **Администрация городского поселения "Поселок Середейский"Сухиничского района Калужской области**

Реквизиты письма (дата и номер, если согласование оформлено в виде письма) –

Подпись _____ (**Семенова Л.М.**)	Дата _____ г.

Место для оттиска печати лица, составившего описание границ объекта

4. Информация о передаче описания границ населенного пункта в государственный фонд данных, полученных в результате проведения землеустройства:

Регистрационный № _____

Дата передачи _____

Управление Росреестра по Калужской области

(наименование органа (организации), осуществляющего хранение землеустроительной документации)

Лист №

ОПИСАНИЕ МЕСТОПОЛОЖЕНИЯ ГРАНИЦ
Территориальной зоны ИТ населенного пункта поселок Середейский городского поселения "Поселок Середейский" Сухиничского района Калужской области

(наименование объекта)

№ п/п	Содержание	Номера листов
1	**2**	**3**
1.	Основания для проведения землеустроительных работ и исходные данные	
2.	Сведения об объекте	
3.	Сведения о местоположении границ объекта	
4.	План границ объекта	
5.	Приложения	
	Решение № 83 от 26 декабря 2016 г "О внесении изменений в ПЗЗ "Поселок Середейский" утвержденные Решением Поселковой Думы ГП "Поселок Середейский" от 04.03.2016 №45"	

ОПИСАНИЕ МЕСТОПОЛОЖЕНИЯ ГРАНИЦ
Территориальной зоны ИТ населенного пункта поселок Середейский городского поселения "Поселок Середейский" Сухиничского района Калужской области

(наименование объекта)

Основания для проведения землеустроительных работ и исходные данные

Перечень документов

№ п/п	Наименование и реквизиты документа	Сведения об органе (организации), подготовившем или принявшем документ
1	2	3
1.	Муниципальный контракт № 2 от 19.02.2018	Филиал ФГБУ «ФКП Росреестра» по Калужской области
2.	Решение № 83 от 26 декабря 2016 г "О внесении изменений в ПЗЗ "Поселок Середейский" утвержденные Решением Поселковой Думы ГП "Поселок Середейский" от 04.03.2016 №45"	Поселковая Дума ГП "Поселок Середейский"
3.	Кадастровые планы территории (выписки из ГКН)	Филиал ФГБУ «ФКП Росреестра» по Калужской области
4.	Ортофотоплан 1:2000 2007 г. ООО «НПП Геокосмос-ГИС»	Управление Роснедвижимости по Калужской области

ОПИСАНИЕ МЕСТОПОЛОЖЕНИЯ ГРАНИЦ
Территориальной зоны ИТ населенного пункта поселок Середейский городского поселения "Поселок Середейский" Сухиничского района Калужской области

(наименование объекта)

Сведения об объекте

№ п/п	Характеристики объекта	Описание характеристик
1	2	3
1.	Местоположение объекта	Граница Территориальной зоны ИТ – Зона инженерно-транспортной инфраструктуры, населенного пункта поселок Середейский городского поселения "Поселок Середейский" Сухиничского района Калужской области
2.	Площадь объекта ± величина погрешности определения площади (**Р ± ΔР**)	23989 кв.м ± 54 кв.м
3.	Иные характеристики объекта	Основные виды разрешенного использования земельных участков: - Связь - Транспорт - Железнодорожный транспорт - Автомобильный транспорт - Трубопроводный транспорт - Земельные участки (территории) общего пользования Вспомогательный вид разрешенного использования: - Сельскохозяйственное использование - Овощеводство - Садоводство - Пчеловодство - Хранение и переработка сельскохозяйственной продукции - Питомники - Обеспечение сельскохозяйственного производства - Для индивидуального жилищного строительства - Малоэтажная многоквартирная жилая застройка - Для ведения личного подсобного хозяйства - Блокированная жилая застройка - Передвижное жилье - Среднеэтажная жилая застройка - Объекты гаражного назначения - Коммунальное обслуживание - Социальное обслуживание - Бытовое обслуживание - Амбулаторно-поликлиническое обслуживание - Стационарное медицинское обслуживание - Дошкольное, начальное и среднее общее образование - Среднее и высшее профессиональное образование - Культурное развитие - Религиозное использование - Общественное управление - Обеспечение научной деятельности

ОПИСАНИЕ МЕСТОПОЛОЖЕНИЯ ГРАНИЦ
Территориальной зоны ИТ населенного пункта поселок Середейский городского поселения "Поселок Середейский" Сухиничского района Калужской области

(наименование объекта)

Сведения об объекте

		- Амбулаторное ветеринарное обслуживание - Деловое управление - Объекты торговли (торговые центры, торгово-развлекательные центры (комплексы) - Рынки - Магазины - Банковская и страховая деятельность - Общественное питание - Гостиничное обслуживание - Развлечения - Объекты придорожного сервиса - Спорт - Природно-познавательный туризм - Туристическое обслуживание - Охота и рыбалка - Производственная деятельность - Недропользование - Легкая промышленность - Фармацевтическая промышленность - Пищевая промышленность - Строительная промышленность - Энергетика - Связь - Склады - Целлюлозно-бумажная промышленность - Обеспечение внутреннего правопорядка - Историко-культурная деятельность - Ритуальная деятельность - Ведение огородничества - Ведение садоводства - Ведение дачного хозяйства Условно разрешенный вид использования земельных участков: - Обслуживание автотранспорта

ОПИСАНИЕ МЕСТОПОЛОЖЕНИЯ ГРАНИЦ
Территориальной зоны ИТ населенного пункта поселок Середейский
городского поселения "Поселок Середейский"
Сухиничского района Калужской области

(наименование населенного пункта)

Сведения о местоположении границ населенного пункта

1. Система МСК-40

2. Сведения о характерных точках границ населенного пункта

Обозначение характерны точек границы	Координаты, м		Метод определения координат и средняя квадратическая погрешность положения характерной точки (Mt), м	Описание закрепления точки
	X	Y		
1	2	3	4	5
ИТ – Зона инженерно-транспортной инфраструктуры				
1	378 432,41	1 233 999,09	Картометрический метод Mt =5,00	-
2	378 451,19	1 233 849,02	Картометрический метод Mt =5,00	-
3	378 470,59	1 233 670,75	Картометрический метод Mt =5,00	-
4	378 473,71	1 233 655,66	Картометрический метод Mt =5,00	-
5	378 492,32	1 233 555,93	Картометрический метод Mt =5,00	-
6	378 540,56	1 233 316,56	Картометрический метод Mt =5,00	-
7	378 548,61	1 233 305,74	Картометрический метод Mt =5,00	-
8	378 555,53	1 233 299,40	Картометрический метод Mt =5,00	-
9	378 618,92	1 233 235,48	Картометрический метод Mt =5,00	-
10	378 823,93	1 233 028,78	Картометрический метод Mt =5,00	-
11	378 824,74	1 233 029,38	Картометрический метод Mt =5,00	-
12	378 840,78	1 233 041,61	Картометрический метод Mt =5,00	-
13	378 841,58	1 233 042,22	Картометрический метод Mt =5,00	-
14	378 634,18	1 233 251,33	Картометрический метод Mt =5,00	-
15	378 570,78	1 233 315,26	Картометрический метод Mt =5,00	-
16	378 564,65	1 233 320,88	Картометрический метод Mt =5,00	-
17	378 560,97	1 233 326,03	Картометрический метод Mt =5,00	-
18	378 513,92	1 233 560,11	Картометрический метод Mt =5,00	-
19	378 495,18	1 233 659,98	Картометрический метод Mt =5,00	-

ОПИСАНИЕ МЕСТОПОЛОЖЕНИЯ ГРАНИЦ
Территориальной зоны ИТ населенного пункта поселок Середейский городского поселения "Поселок Середейский" Сухиничского района Калужской области

(наименование населенного пункта)

Сведения о местоположении границ населенного пункта

20	378 492,15	1 233 674,67	Картометрический метод Mt =5,00	-
21	378 473,44	1 233 850,85	Картометрический метод Mt =5,00	-
22	378 454,28	1 234 001,61	Картометрический метод Mt =5,00	-
23	378 453,28	1 234 001,49	Картометрический метод Mt =5,00	-
24	378 433,41	1 233 999,21	Картометрический метод Mt =5,00	-
1	378 432,41	1 233 999,09	Картометрический метод Mt =5,00	-

3. Сведения о характерных точках части (частей) границы объекта землеустройства

–

–	–	–	–	–

4. Сведения о частях границ объекта землеустройства, совпадающих с местоположением внешних границ природных объектов и (или) объектов

Обозначение части границы		Описание прохождения части границы
от точки	до точки	
1	2	3
1	1	по границе земельного участка с кадастровым номером 40:19:000000:70

Лист №

ОПИСАНИЕ МЕСТОПОЛОЖЕНИЯ ГРАНИЦ

Территориальной зоны ИТ поселок Середейский муниципального образования сельского поселения "Поселок Середейский" Сухиничского района Калужской области

(наименование объекта)

Обзорная схема границ территориальной зоны

Масштаб 1:10000

Лист №

ОПИСАНИЕ ГРАНИЦ

Территориальной зоны ИТ поселок Середейский муниципального образования сельского поселения "Поселок Середейский" Сухиничского района Калужской области

(наименование объекта)

План границ территориальной зоны

Используемые условные знаки и обозначения: **Масштаб 1:10000**

- граница населенного пункта
- граница территориальной зоны
- граница земельных участков по сведениям ЕГРН
- граница кадастровых кварталов

■ 1 - характерная точка границы объекта землеустройства и ее номер

40:11:nnnnnn - номер кадастрового квартала

:123 - кадастровый номер земельных участков в кадастровом квартале

Подпись____________________Дата «______»_________________г.

Лист №

ОПИСАНИЕ ГРАНИЦ

Территориальной зоны ИТ поселок Середейский муниципального образования сельского поселения "Поселок Середейский" Сухиничского района Калужской области

(наименование объекта)

План границ территориальной зоны

Используемые условные знаки и обозначения: **Масштаб 1:10000**

- граница населенного пункта
- граница территориальной зоны
- граница земельных участков по сведениям ЕГРН
- граница кадастровых кварталов

■ 1 - характерная точка границы объекта землеустройства и ее номер

40:11:nnnnnn - номер кадастрового квартала

:123 - кадастровый номер земельных участков в кадастровом квартале

Подпись____________________Дата «______»_________________г.

Лист №

ОПИСАНИЕ ГРАНИЦ

Территориальной зоны ИТ поселок Середейский муниципального образования сельского поселения "Поселок Середейский" Сухиничского района Калужской области

(наименование объекта)

План границ территориальной зоны

Используемые условные знаки и обозначения: **Масштаб 1:10000**

- граница населенного пункта
- граница территориальной зоны
- граница земельных участков по сведениям ЕГРН
- граница кадастровых кварталов

■ 1 - характерная точка границы объекта землеустройства и ее номер

40:11:nnnnnn - номер кадастрового квартала

:123 - кадастровый номер земельных участков в кадастровом квартале

Подпись____________________Дата «______»_________________г.

КАЛУЖСКАЯ ОБЛАСТЬ
СУХИНИЧСКИЙ РАЙОН
ПОСЕЛКОВАЯ ДУМА

ГОРОДСКОЕ ПОСЕЛЕНИЕ

«ПОСЕЛОК СЕРЕДЕЙСКИЙ»

РЕШЕНИЕ

От 26.12.2016г. **№ 83**

О внесении изменений в
Правила землепользования и застройки
городского поселения «Поселок Середейский»,
утвержденные решением Поселковой Думы
ГП «Поселок Середейский» от 04.03.2016г. № 45

В соответствии с Градостроительным Кодексом Российской Федерации, ч.3 ст. 14 ФЗ-131, Уставом городского поселения «Поселок Середейский», по результатам публичных слушаний по проекту внесения изменений в Правила землепользования и застройки городского поселения «Поселок Середейский» и заключения о результатах публичных слушаний по проекту внесения изменений в Правила землепользования и застройки городского посебнления «Поселок Середейский», Поселковая Дума городского поселения «Поселок Середейский»

РЕШИЛА :

1. Внести изменения в Правила землепользования и застройки городского поселения «Поселок Середейский», утвержденные решением Поселковой Думы ГП «Поселок Середейский» от04. 03.2016г. № 45, согласно приложению № 1 (прилагается).

2. Настоящее решение вступает в силу после его официального опубликования и подлежит размещению на официальном сайте городского поселения «Поселок Середейский».

3. Контроль за исполнением настоящего решения возложить на администрацию городского поселения «Поселок Середейский»,

Глава городского поселения
«Поселок Середейский» **Т.Д. Цыбранкова**

Всего листов

ОПИСАНИЕ МЕСТОПОЛОЖЕНИЯ ГРАНИЦ

Описание границ территориальной зоны ОД1 поселок Середейский городского поселения "Поселок Середейский" Сухиничского района Калужской области

(наименование объекта)

Титульный лист

1. Сведения о заказчике землеустроительных работ:

Полное наименование **Администрация городского поселения "Поселок Середейский"Сухиничского района Калужской области**

Страна регистрации (инкорпорации) (указывается в отношении иностранного юридического лица) –

Фамилия и инициалы уполномоченного представителя, его должность, реквизиты доверенности (если представитель действует по доверенности)

Подпись _____ **(Семенова Л.М.)**	Дата _____ г.

Место для оттиска печати заказчика

2. Сведения об исполнителе землеустроительных работ:

Полное наименование **филиал ФГБУ «ФКП Росреестра» по Калужской области**

Основной государственный регистрационный номер **1027700485757**

Контактный телефон и почтовый адрес **8(4842)71-67-35, 248002, Калужская область, г.Калуга, ул. С-Щедрина, 121**

Фамилия и инициалы уполномоченного представителя юридического лица, его должность, реквизиты доверенности (если представитель действует по доверенности) **Игнатьев М.В., директор**

Сведения о кадастровом инженере **Козлова Дина Александровна, 40-1198**

Подпись _____ **(Козлова Д.А.)**	Дата _____ г.

Место для оттиска печати лица, составившего описание границ объекта

3. Сведения о согласовании описания границ населенного пункта:

Полное наименование органа (организации), с которым осуществляется согласование, фамилия и инициалы уполномоченного лица, его должность **Администрация городского поселения "Поселок Середейский"Сухиничского района Калужской области**

Реквизиты письма (дата и номер, если согласование оформлено в виде письма) –

Подпись _____ **(Семенова Л.М.)**	Дата _____ г.

Место для оттиска печати лица, составившего описание границ объекта

4. Информация о передаче описания границ населенного пункта в государственный фонд данных, полученных в результате проведения землеустройства:

Регистрационный № _____

Дата передачи _____

Управление Росреестра по Калужской области

(наименование органа (организации), осуществляющего хранение землеустроительной документации)

ОПИСАНИЕ МЕСТОПОЛОЖЕНИЯ ГРАНИЦ
Территориальной зоны ОД1 населенного пункта поселок Середейский городского поселения "Поселок Середейский" Сухиничского района Калужской области

(наименование объекта)

№ п/п	Содержание	Номера листов
1	**2**	**3**
1.	Основания для проведения землеустроительных работ и исходные данные	3
2.	Сведения об объекте	4
3.	Сведения о местоположении границ объекта	7
6.	План границ объекта	15
6.	Приложения	
	Решение № 83 от 26 декабря 2016 г. "О внесении изменений в ПЗЗ "Поселок Середейский" утвержденные Решением Поселковой Думы ГП "Поселок Середейский" от 04.03.2016 №45"	

ОПИСАНИЕ МЕСТОПОЛОЖЕНИЯ ГРАНИЦ
Территориальной зоны ОД1 населенного пункта поселок Середейский городского поселения "Поселок Середейский" Сухиничского района Калужской области

(наименование объекта)

Основания для проведения землеустроительных работ и исходные данные

Перечень документов

№ п/п	Наименование и реквизиты документа	Сведения об органе (организации), подготовившем или принявшем документ
1	2	3
1.	Муниципальный контракт №2 от 19.02.2018	Филиал ФГБУ «ФКП Росреестра» по Калужской области
2.	Решение № 83 от 26 декабря 2016 г. "О внесении изменений в ПЗЗ "Поселок Середейский" утвержденные Решением Поселковой Думы ГП "Поселок Середейский" от 04.03.2016 №45"	Поселковая Дума ГП "Поселок Середейский"
3.	Сведения Публичной кадастровой карты	ФГБУ «ФКП Росреестра» по Калужской области
4.	Ортофотоплан 1:2000 2007 г. ООО «НПП Геокосмос-ГИС»	Управление Роснедвижимости по Калужской области

ОПИСАНИЕ МЕСТОПОЛОЖЕНИЯ ГРАНИЦ
Территориальной зоны ОД1 населенного пункта поселок Середейский городского поселения "Поселок Середейский" Сухиничского района Калужской области

(наименование объекта)

Сведения об объекте

№ п/п	Характеристики объекта	Описание характеристик
1	2	3
1.	Местоположение объекта	Граница территориальной зоны ОД1 – зона делового общественного и коммерческого назначения, размещения объектов социального и коммунально-бытового назначения, населенного пункта поселок Середейский городского поселения "Поселок Середейский" Сухиничского района Калужской области
2.	Площадь объекта ± величина погрешности определения площади (**Р ± ΔР**)	92616 кв.м ± 106 кв.м
3.	Иные характеристики объекта	Основные виды разрешенного использования земельных участков: - Социальное обслуживание - Бытовое обслуживание - Амбулаторно-поликлиническое обслуживание - Стационарное медицинское обслуживание - Дошкольное, начальное и среднее общее образование - Среднее и высшее профессиональное образование - Культурное развитие - Религиозное использование - Общественное управление - Обеспечение научной деятельности - Амбулаторное ветеринарное обслуживание - Деловое управление - Объекты торговли (торговые центры, торгово-развлекательные центры (комплексы) - Рынки - Магазины - Банковская и страховая деятельность - Общественное питание - Гостиничное обслуживание - Развлечения - Спорт - Обеспечение внутреннего правопорядка Вспомогательный вид разрешенного использования земельных участков: - Коммунальное обслуживание - Обслуживание автотранспорта - Железнодорожный транспорт Условно разрешенный вид использования: - Для индивидуального жилищного строительства - Малоэтажная многоквартирная жилая застройка - Для ведения личного подсобного хозяйства

ОПИСАНИЕ МЕСТОПОЛОЖЕНИЯ ГРАНИЦ
Территориальной зоны ОД1 населенного пункта поселок Середейский городского поселения "Поселок Середейский" Сухиничского района Калужской области

(наименование объекта)

Сведения об объекте

		- Блокированная жилая застройка - Передвижное жилье - Среднеэтажная жилая застройка - Объекты гаражного назначения - Объекты придорожного сервиса

ОПИСАНИЕ МЕСТОПОЛОЖЕНИЯ ГРАНИЦ
Территориальной зоны ОД1 населенного пункта поселок Середейский городского поселения "Поселок Середейский" Сухиничского района Калужской области

(наименование объекта)

Сведения о местоположении границ объекта

1. Система координат МСК-40

2. Сведения о характерных точках границ объекта

Обозначение характерных точек границы	Координаты, м		Метод определения координат и средняя квадратическая погрешность положения характерной точки (Mt), м	Описание закрепления точки
	X	Y		
1	2	3	4	5
ОД1 – зона делового общественного и коммерческого назначения, размещения объектов социального и коммунально-бытового назначения. Контур №1				
1	378 935,56	1 233 390,11	Картометрический метод Mt =5,00	-
2	378 934,99	1 233 391,82	Картометрический метод Mt =5,00	-
3	378 930,34	1 233 417,00	Картометрический метод Mt =5,00	-
4	378 929,72	1 233 420,31	Картометрический метод Mt =5,00	-
5	378 925,07	1 233 419,40	Картометрический метод Mt =5,00	-
6	378 924,01	1 233 419,30	Картометрический метод Mt =5,00	-
7	378 913,81	1 233 487,88	Картометрический метод Mt =5,00	-
8	378 957,52	1 233 495,40	Картометрический метод Mt =5,00	-
9	378 964,75	1 233 498,08	Картометрический метод Mt =5,00	-
10	378 968,83	1 233 498,46	Картометрический метод Mt =5,00	-
11	378 992,71	1 233 502,08	Картометрический метод Mt =5,00	-
12	378 999,71	1 233 507,17	Картометрический метод Mt =5,00	-
13	378 991,79	1 233 555,30	Картометрический метод Mt =5,00	-
14	378 991,44	1 233 556,75	Картометрический метод Mt =5,00	-
15	378 991,11	1 233 558,73	Картометрический метод Mt =5,00	-
16	378 989,37	1 233 569,88	Картометрический метод Mt =5,00	-
17	378 981,48	1 233 568,66	Картометрический метод Mt =5,00	-
18	378 979,19	1 233 565,49	Картометрический метод Mt =5,00	-

ОПИСАНИЕ МЕСТОПОЛОЖЕНИЯ ГРАНИЦ
Территориальной зоны ОД1 населенного пункта поселок Середейский городского поселения "Поселок Середейский" Сухиничского района Калужской области

(наименование объекта)

19	378 958,01	1 233 562,28	Картометрический метод Mt =5,00	-
20	378 951,33	1 233 562,94	Картометрический метод Mt =5,00	-
21	378 943,35	1 233 561,62	Картометрический метод Mt =5,00	-
22	378 941,38	1 233 561,32	Картометрический метод Mt =5,00	-
23	378 910,30	1 233 556,71	Картометрический метод Mt =5,00	-
24	378 877,44	1 233 551,47	Картометрический метод Mt =5,00	-
25	378 870,63	1 233 550,38	Картометрический метод Mt =5,00	-
26	378 862,74	1 233 567,44	Картометрический метод Mt =5,00	-
27	378 836,76	1 233 572,28	Картометрический метод Mt =5,00	-
28	378 819,70	1 233 716,18	Картометрический метод Mt =5,00	-
29	378 714,57	1 233 692,63	Картометрический метод Mt =5,00	-
30	378 735,41	1 233 568,50	Картометрический метод Mt =5,00	-
31	378 741,75	1 233 532,93	Картометрический метод Mt =5,00	-
32	378 761,22	1 233 402,90	Картометрический метод Mt =5,00	-
33	378 767,21	1 233 365,20	Картометрический метод Mt =5,00	-
34	378 910,85	1 233 386,51	Картометрический метод Mt =5,00	-
1	378 935,56	1 233 390,11	Картометрический метод Mt =5,00	-
ОД1 – зона делового общественного и коммерческого назначения, размещения объектов социального и коммунально-бытового назначения. Контур №2				
35	378 950,06	1 233 378,85	Картометрический метод Mt =5,00	-
36	378 961,62	1 233 334,73	Картометрический метод Mt =5,00	-
37	378 988,67	1 233 339,12	Картометрический метод Mt =5,00	-
38	378 991,89	1 233 319,38	Картометрический метод Mt =5,00	-
39	379 021,50	1 233 324,19	Картометрический метод Mt =5,00	-
40	379 018,28	1 233 343,93	Картометрический метод Mt =5,00	-

ОПИСАНИЕ МЕСТОПОЛОЖЕНИЯ ГРАНИЦ
Территориальной зоны ОД1 населенного пункта поселок Середейский городского поселения "Поселок Середейский" Сухиничского района Калужской области

(наименование объекта)

41	379 007,97	1 233 388,85	Картометрический метод Mt =5,00	-
35	378 950,06	1 233 378,85	Картометрический метод Mt =5,00	-
ОД1 – зона делового общественного и коммерческого назначения, размещения объектов социального и коммунально-бытового назначения. Контур №3				
42	378 353,27	1 232 944,91	Картометрический метод Mt =5,00	-
43	378 377,75	1 232 994,56	Картометрический метод Mt =5,00	-
44	378 435,80	1 233 066,17	Картометрический метод Mt =5,00	-
45	378 446,41	1 233 076,78	Картометрический метод Mt =5,00	-
46	378 457,02	1 233 087,38	Картометрический метод Mt =5,00	-
47	378 532,17	1 233 176,93	Картометрический метод Mt =5,00	-
48	378 575,49	1 233 218,44	Картометрический метод Mt =5,00	-
49	378 603,31	1 233 251,22	Картометрический метод Mt =5,00	-
50	378 555,53	1 233 299,40	Картометрический метод Mt =5,00	-
51	378 548,61	1 233 305,74	Картометрический метод Mt =5,00	-
52	378 540,56	1 233 316,56	Картометрический метод Mt =5,00	-
53	378 534,81	1 233 304,98	Картометрический метод Mt =5,00	-
54	378 502,65	1 233 282,99	Картометрический метод Mt =5,00	-
55	378 470,24	1 233 252,15	Картометрический метод Mt =5,00	-
56	378 434,43	1 233 212,87	Картометрический метод Mt =5,00	-
57	378 367,58	1 233 167,21	Картометрический метод Mt =5,00	-
58	378 296,99	1 233 121,21	Картометрический метод Mt =5,00	-
59	378 306,76	1 233 110,68	Картометрический метод Mt =5,00	-
60	378 327,12	1 233 060,53	Картометрический метод Mt =5,00	-
61	378 349,52	1 232 983,91	Картометрический метод Mt =5,00	-
42	378 353,27	1 232 944,91	Картометрический метод Mt =5,00	-
3. Сведения о характерных точках части (частей) границы объекта землеустройства				

ОПИСАНИЕ МЕСТОПОЛОЖЕНИЯ ГРАНИЦ
Территориальной зоны ОД1 населенного пункта поселок Середейский городского поселения "Поселок Середейский" Сухиничского района Калужской области

(наименование объекта)

–				
–	–	–	–	–

4. Сведения о частях границ объекта землеустройства, совпадающих с местоположением внешних границ природных объектов и (или) объектов искусственного происхождения

Обозначение части границы		Описание прохождения части границы
от точки	до точки	
1	2	3
ОД1 – зона делового общественного и коммерческого назначения, размещения объектов социального и коммунально-бытового назначения. Контур №1		
1	1	земли общего пользования
ОД1 – зона делового общественного и коммерческого назначения, размещения объектов социального и коммунально-бытового назначения. Контур №2		
35	35	земли общего пользования
ОД1 – зона делового общественного и коммерческого назначения, размещения объектов социального и коммунально-бытового назначения. Контур №3		
42	42	земли общего пользования

Лист №

ОПИСАНИЕ МЕСТОПОЛОЖЕНИЯ ГРАНИЦ

Территориальной зоны ОД1 поселок Середейский муниципального образования сельского поселения "Поселок Середейский" Сухиничского района Калужской области

(наименование объекта)

Обзорная схема границ территориальной зоны

Масштаб 1:10000

Лист №

ОПИСАНИЕ ГРАНИЦ

Территориальной зоны ОД1 поселок Середейский муниципального образования сельского поселения "Поселок Середейский" Сухиничского района Калужской области

(наименование объекта)

План границ территориальной зоны

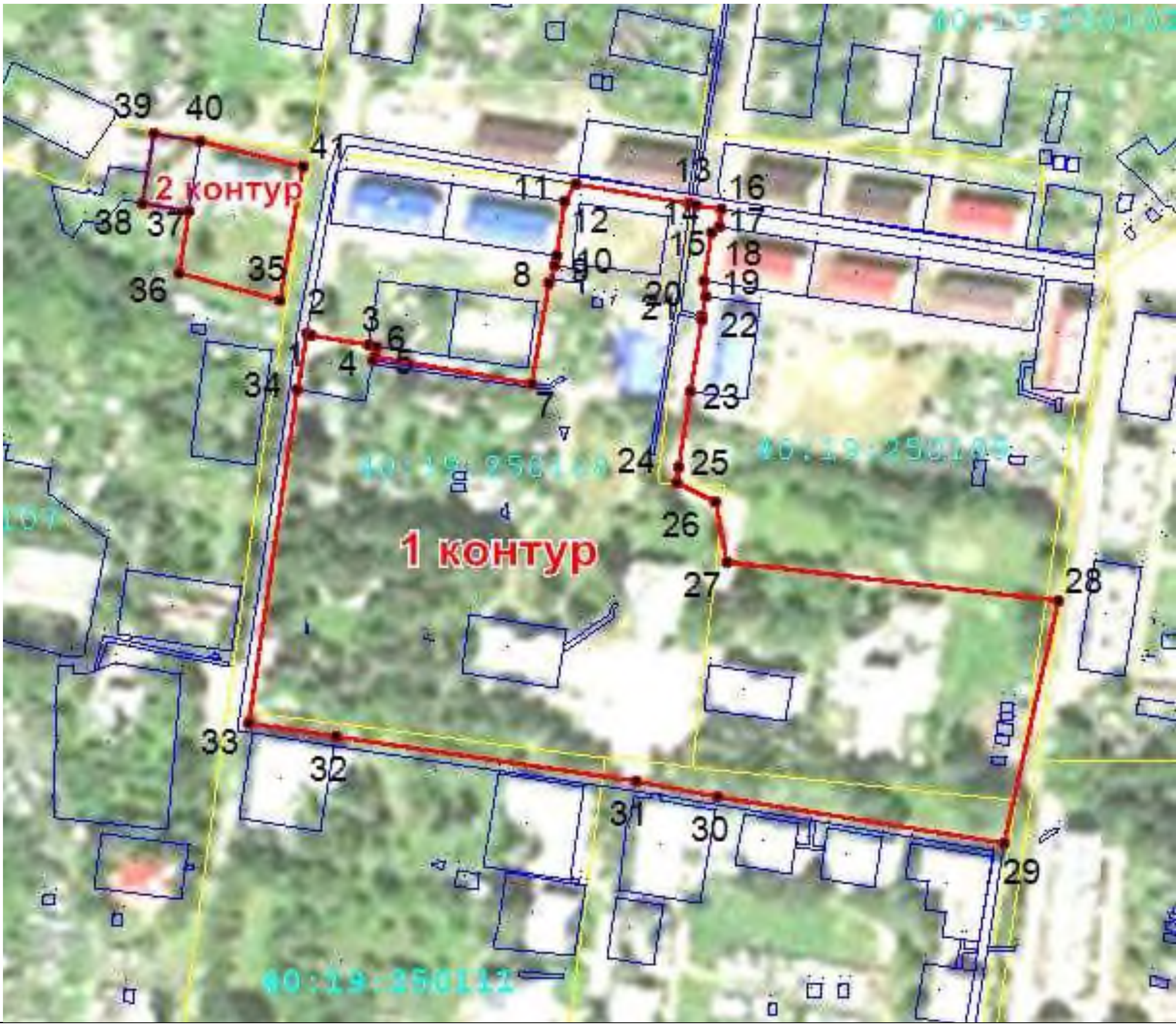

Используемые условные знаки и обозначения: **Масштаб 1:10000**

- граница населенного пункта
- граница территориальной зоны
- граница земельных участков по сведениям ЕГРН
- граница кадастровых кварталов

■ 1 - характерная точка границы объекта землеустройства и ее номер

40:11:nnnnnn - номер кадастрового квартала

:123 - кадастровый номер земельных участков в кадастровом квартале

Подпись_____________________Дата «______»_________________г.

Лист №

ОПИСАНИЕ ГРАНИЦ

Территориальной зоны ОД1 поселок Середейский муниципального образования сельского поселения "Поселок Середейский" Сухиничского района Калужской области

(наименование объекта)

План границ территориальной зоны

Используемые условные знаки и обозначения: **Масштаб 1:10000**

- граница населенного пункта
- граница территориальной зоны
- граница земельных участков по сведениям ЕГРН
- граница кадастровых кварталов

1 - характерная точка границы объекта землеустройства и ее номер

40:11:nnnnnnn - номер кадастрового квартала

:123 - кадастровый номер земельных участков в кадастровом квартале

Подпись____________________Дата «______»_________________г.

КАЛУЖСКАЯ ОБЛАСТЬ
СУХИНИЧСКИЙ РАЙОН
ПОСЕЛКОВАЯ ДУМА

ГОРОДСКОЕ ПОСЕЛЕНИЕ

«ПОСЕЛОК СЕРЕДЕЙСКИЙ»

РЕШЕНИЕ

От 26.12.2016г. **№ 83**

О внесении изменений в
Правила землепользования и застройки
городского поселения «Поселок Середейский»,
утвержденные решением Поселковой Думы
ГП «Поселок Середейский» от 04.03.2016г. № 45

В соответствии с Градостроительным Кодексом Российской Федерации, ч.3 ст. 14 ФЗ-131, Уставом городского поселения «Поселок Середейский», по результатам публичных слушаний по проекту внесения изменений в Правила землепользования и застройки городского поселения «Поселок Середейский» и заключения о результатах публичных слушаний по проекту внесения изменений в Правила землепользования и застройки городского посебнления «Поселок Середейский», Поселковая Дума городского поселения «Поселок Середейский»

РЕШИЛА :

1. Внести изменения в Правила землепользования и застройки городского поселения «Поселок Середейский», утвержденные решением Поселковой Думы ГП «Поселок Середейский» от04. 03.2016г. № 45, согласно приложению № 1 (прилагается).

2. Настоящее решение вступает в силу после его официального опубликования и подлежит размещению на официальном сайте городского поселения «Поселок Середейский».

3. Контроль за исполнением настоящего решения возложить на администрацию городского поселения «Поселок Середейский»,

Глава городского поселения
«Поселок Середейский» **Т.Д. Цыбранкова**

Всего листов 17

ОПИСАНИЕ МЕСТОПОЛОЖЕНИЯ ГРАНИЦ

Описание границ территориальной зоны П1 поселок Середейский городского поселения "Поселок Середейский" Сухиничского района Калужской области

(наименование объекта)

Титульный лист

1. Сведения о заказчике землеустроительных работ:

Полное наименование **Администрация городского поселения "Поселок Середейский" Сухиничского района Калужской области**

Страна регистрации (инкорпорации) (указывается в отношении иностранного юридического лица) –

Фамилия и инициалы уполномоченного представителя, его должность, реквизиты доверенности (если представитель действует по доверенности)

Подпись _____ (**Семенова Л.М.**)	Дата _____ г.

Место для оттиска печати заказчика

2. Сведения об исполнителе землеустроительных работ:

Полное наименование **филиал ФГБУ «ФКП Росреестра» по Калужской области**

Основной государственный регистрационный номер **1027700485757**

Контактный телефон и почтовый адрес **8(4842)71-67-35, 248002, Калужская область, г.Калуга, ул. С-Щедрина, 121**

Фамилия и инициалы уполномоченного представителя юридического лица, его должность, реквизиты доверенности (если представитель действует по доверенности) **Игнатьев М.В., директор**

Сведения о кадастровом инженере **Козлова Дина Александровна, 40-1198**

Подпись _____ (Козлова Д.А.)	Дата _____ г.

Место для оттиска печати лица, составившего описание границ объекта

3. Сведения о согласовании описания границ населенного пункта:

Полное наименование органа (организации), с которым осуществляется согласование, фамилия и инициалы уполномоченного лица, его должность **Администрация городского поселения "Поселок Середейский"Сухиничского района Калужской области**

Реквизиты письма (дата и номер, если согласование оформлено в виде письма) –

Подпись _____ (**Семенова Л.М.**)	Дата _____ г.

Место для оттиска печати лица, составившего описание границ объекта

4. Информация о передаче описания границ населенного пункта в государственный фонд данных, полученных в результате проведения землеустройства:

Регистрационный № _____

Дата передачи _____

Управление Росреестра по Калужской области

(наименование органа (организации), осуществляющего хранение землеустроительной документации)

Лист №

ОПИСАНИЕ МЕСТОПОЛОЖЕНИЯ ГРАНИЦ
Территориальной зоны П1 населеного пункта поселок Середейский
городского поселения "Поселок Середейский" Сухиничского района Калужской области
(наименование объекта)

№ п/п	Содержание	Номера листов
1	**2**	**3**
1.	Основания для проведения землеустроительных работ и исходные данные	
2.	Сведения об объекте	
3.	Сведения о местоположении границ объекта	
6.	План границ объекта	
6.	Приложения	
	Решение № 83 от 26 декабря 2016 г. "О внесении изменений в ПЗЗ "Поселок Середейский" утвержденные Решением Поселковой Думы ГП "Поселок Середейский" от 04.03.2016 №45"	

ОПИСАНИЕ МЕСТОПОЛОЖЕНИЯ ГРАНИЦ
Территориальной зоны П1 населеного пункта поселок Середейский городского поселения "Поселок Середейский" Сухиничского района Калужской области
(наименование объекта)

Основания для проведения землеустроительных работ и исходные данные

Перечень документов

№ п/п	Наименование и реквизиты документа	Сведения об органе (организации), подготовившем или принявшем документ
1	2	3
1.	Муниципальный контракт № 2 от 19.02.2018	Филиал ФГБУ «ФКП Росреестра» по Калужской области
2.	Решение № 83 от 26 декабря 2016 г. "О внесении изменений в ПЗЗ "Поселок Середейский" утвержденные Решением Поселковой Думы ГП "Поселок Середейский" от 04.03.2016 №45"	Поселковая Дума ГП "Поселок Середейский"
3.	Кадастровый план территории (выписка из ГКН) 40/ИСХ/17-181129 от 12.04.2017	Филиал ФГБУ «ФКП Росреестра» по Калужской области
4.	Кадастровый план территории (выписка из ГКН) 40/ИСХ/17-184995 от 14.04.2017	Филиал ФГБУ «ФКП Росреестра» по Калужской области
5.	Кадастровый план территории (выписка из ГКН) 40/ИСХ/17-183597 от 13.04.2017	Филиал ФГБУ «ФКП Росреестра» по Калужской области
6.	Кадастровый план территории (выписка из ГКН) 40/ИСХ/17-183572 от 13.04.2017	Филиал ФГБУ «ФКП Росреестра» по Калужской области
7.	Ортофотоплан 1:2000 2007 г. ООО «НПП Геокосмос-ГИС»	Управление Роснедвижимости по Калужской области

ОПИСАНИЕ МЕСТОПОЛОЖЕНИЯ ГРАНИЦ
Территориальной зоны П1 населеного пункта поселок Середейский городского поселения "Поселок Середейский" Сухиничского района Калужской области
(наименование объекта)

Сведения об объекте

№ п/п	Характеристики объекта	Описание характеристик
1	2	3
1.	Местоположение объекта	Граница Территориальной зоны П1 – зона промышленности (производственная зона с размещением промышленных предприятий и складов V-IV классов вредности) поселка Середейский городского поселения "Поселок Середейский" Сухиничского района Калужской области
2.	Площадь объекта ± величина погрешности определения площади (**Р ± ΔР**)	273513 кв.м ± 183 кв.м
3.	Иные характеристики объекта	Основные виды разрешенного использования земельных участков: - Объекты гаражного назначения - Коммунальное обслуживание - Амбулаторное ветеринарное обслуживание - Объекты торговли (торговые центры, торгово-развлекательные центры (комплексы) - Рынки - Объекты придорожного сервиса - Производственная деятельность - Недропользование - Легкая промышленность - Фармацевтическая промышленность - Пищевая промышленность - Строительная промышленность - Связь - Склады - Обеспечение внутреннего правопорядка Вспомогательный вид разрешенного использования: - Сельскохозяйственное использование - Овощеводство - Садоводство - Пчеловодство - Хранение и переработка сельскохозяйственной продукции - Питомники - Обеспечение сельскохозяйственного производства - Транспорт - Железнодорожный транспорт - Автомобильный транспорт - Трубопроводный транспорт Условно разрешенный вид использования: - Для индивидуального жилищного строительства - Малоэтажная многоквартирная жилая застройка

ОПИСАНИЕ МЕСТОПОЛОЖЕНИЯ ГРАНИЦ
Территориальной зоны П1 населеного пункта поселок Середейский городского поселения "Поселок Середейский" Сухиничского района Калужской области

(наименование объекта)

Сведения об объекте

		- Для ведения личного подсобного хозяйства - Блокированная жилая застройка - Передвижное жилье - Среднеэтажная жилая застройка - Социальное обслуживание - Бытовое обслуживание - Земельные участки (территории) общего пользования - Ритуальная деятельность

ОПИСАНИЕ МЕСТОПОЛОЖЕНИЯ ГРАНИЦ

Территориальной зоны П1 населеного пункта поселок Середейский городского поселения "Поселок Середейский" Сухиничского района Калужской области

(наименование объекта)

Сведения о местоположении границ объекта

1. Система координат МСК-40

2. Сведения о характерных точках границ объекта

Обозначение характерных точек границы	Координаты, м		Метод определения координат и средняя квадратическая погрешность положения характерной точки (Mt), м	Описание закрепления точки
	X	Y		
1	2	3	4	5
П1 – производственная зона с размещением промышленных предприятий и складов V-IV классов вредности. Контур № 1				
1	379 031,53	1 233 253,99	Картометрический метод Mt =5,00	-
2	379 052,59	1 233 263,37	Картометрический метод Mt =5,00	-
3	379 031,57	1 233 308,60	Картометрический метод Mt =5,00	-
4	379 021,50	1 233 324,19	Картометрический метод Mt =5,00	-
5	378 991,89	1 233 319,38	Картометрический метод Mt =5,00	-
6	378 988,67	1 233 339,12	Картометрический метод Mt =5,00	-
7	378 961,62	1 233 334,73	Картометрический метод Mt =5,00	-
8	378 950,06	1 233 378,85	Картометрический метод Mt =5,00	-
9	378 934,10	1 233 375,89	Картометрический метод Mt =5,00	-
10	378 936,17	1 233 386,15	Картометрический метод Mt =5,00	-
11	378 935,56	1 233 390,11	Картометрический метод Mt =5,00	-
12	378 910,85	1 233 386,51	Картометрический метод Mt =5,00	-
13	378 767,21	1 233 365,20	Картометрический метод Mt =5,00	-
14	378 763,87	1 233 360,66	Картометрический метод Mt =5,00	-
15	378 762,70	1 233 366,88	Картометрический метод Mt =5,00	-
16	378 725,90	1 233 360,84	Картометрический метод Mt =5,00	-
17	378 598,59	1 233 338,42	Картометрический метод Mt =5,00	-
18	378 564,69	1 233 335,77	Картометрический метод Mt =5,00	-
19	378 560,97	1 233 326,03	Картометрический метод Mt =5,00	-

ОПИСАНИЕ МЕСТОПОЛОЖЕНИЯ ГРАНИЦ
Территориальной зоны П1 населеного пункта поселок Середейский городского поселения "Поселок Середейский" Сухиничского района Калужской области

(наименование объекта)

20	378 564,65	1 233 320,88	Картометрический метод Mt =5,00	-
21	378 570,78	1 233 315,26	Картометрический метод Mt =5,00	-
22	378 634,18	1 233 251,33	Картометрический метод Mt =5,00	-
23	378 841,58	1 233 042,22	Картометрический метод Mt =5,00	-
24	379 040,64	1 233 233,32	Картометрический метод Mt =5,00	-
1	379 031,53	1 233 253,99	Картометрический метод Mt =5,00	-
П1 – производственная зона с размещением промышленных предприятий и складов V-IV классов вредности. Контур № 2				
25	378 951,17	1 233 807,53	Картометрический метод Mt =5,00	-
26	378 909,33	1 233 832,43	Картометрический метод Mt =5,00	-
27	378 906,01	1 233 840,04	Картометрический метод Mt =5,00	-
28	378 901,29	1 233 850,61	Картометрический метод Mt =5,00	-
29	378 897,59	1 233 885,36	Картометрический метод Mt =5,00	-
30	378 895,34	1 233 911,26	Картометрический метод Mt =5,00	-
31	378 900,05	1 233 928,91	Картометрический метод Mt =5,00	-
32	378 899,80	1 233 945,47	Картометрический метод Mt =5,00	-
33	378 893,94	1 233 956,16	Картометрический метод Mt =5,00	-
34	378 910,14	1 233 968,70	Картометрический метод Mt =5,00	-
35	378 918,01	1 233 969,23	Картометрический метод Mt =5,00	-
36	378 916,93	1 233 983,75	Картометрический метод Mt =5,00	-
37	378 918,69	1 233 990,37	Картометрический метод Mt =5,00	-
38	378 916,06	1 234 000,93	Картометрический метод Mt =5,00	-
39	378 916,42	1 234 009,62	Картометрический метод Mt =5,00	-
40	378 923,87	1 234 019,73	Картометрический метод Mt =5,00	-
41	378 908,59	1 234 064,03	Картометрический метод Mt =5,00	-

ОПИСАНИЕ МЕСТОПОЛОЖЕНИЯ ГРАНИЦ
Территориальной зоны П1 населеного пункта поселок Середейский городского поселения "Поселок Середейский" Сухиничского района Калужской области

(наименование объекта)

42	378 918,78	1 234 070,31	Картометрический метод Mt =5,00	-
43	378 928,56	1 234 087,05	Картометрический метод Mt =5,00	-
44	378 941,39	1 234 102,95	Картометрический метод Mt =5,00	-
45	378 956,06	1 234 118,02	Картометрический метод Mt =5,00	-
46	378 945,67	1 234 131,06	Картометрический метод Mt =5,00	-
47	378 957,08	1 234 137,38	Картометрический метод Mt =5,00	-
48	378 956,06	1 234 157,55	Картометрический метод Mt =5,00	-
49	378 973,89	1 234 171,35	Картометрический метод Mt =5,00	-
50	379 011,02	1 234 158,03	Картометрический метод Mt =5,00	-
51	379 047,80	1 234 144,42	Картометрический метод Mt =5,00	-
52	379 105,17	1 234 103,16	Картометрический метод Mt =5,00	-
53	379 129,13	1 234 089,30	Картометрический метод Mt =5,00	-
54	379 141,95	1 234 076,52	Картометрический метод Mt =5,00	-
55	379 155,63	1 234 077,98	Картометрический метод Mt =5,00	-
56	379 155,03	1 234 083,61	Картометрический метод Mt =5,00	-
57	379 156,96	1 234 083,98	Картометрический метод Mt =5,00	-
58	379 154,62	1 234 087,42	Картометрический метод Mt =5,00	-
59	379 130,77	1 234 122,45	Картометрический метод Mt =5,00	-
60	379 056,43	1 234 243,34	Картометрический метод Mt =5,00	-
61	378 972,53	1 234 213,18	Картометрический метод Mt =5,00	-
62	378 943,16	1 234 213,83	Картометрический метод Mt =5,00	-
63	378 899,01	1 234 215,14	Картометрический метод Mt =5,00	-
64	378 876,61	1 234 211,21	Картометрический метод Mt =5,00	-
65	378 851,26	1 234 202,14	Картометрический метод Mt =5,00	-

ОПИСАНИЕ МЕСТОПОЛОЖЕНИЯ ГРАНИЦ
Территориальной зоны П1 населеного пункта поселок Середейский городского поселения "Поселок Середейский" Сухиничского района Калужской области

(наименование объекта)

66	378 824,26	1 234 178,53	Картометрический метод Mt =5,00	-
67	378 799,68	1 234 179,41	Картометрический метод Mt =5,00	-
68	378 790,82	1 234 173,94	Картометрический метод Mt =5,00	-
69	378 787,87	1 234 163,34	Картометрический метод Mt =5,00	-
70	378 788,31	1 234 147,82	Картометрический метод Mt =5,00	-
71	378 775,63	1 234 133,84	Картометрический метод Mt =5,00	-
72	378 760,55	1 234 125,53	Картометрический метод Mt =5,00	-
73	378 742,85	1 234 126,30	Картометрический метод Mt =5,00	-
74	378 722,96	1 234 137,44	Картометрический метод Mt =5,00	-
75	378 705,47	1 234 137,88	Картометрический метод Mt =5,00	-
76	378 695,64	1 234 130,99	Картометрический метод Mt =5,00	-
77	378 686,57	1 234 117,23	Картометрический метод Mt =5,00	-
78	378 666,57	1 234 101,38	Картометрический метод Mt =5,00	-
79	378 652,47	1 234 097,99	Картометрический метод Mt =5,00	-
80	378 639,36	1 234 098,97	Картометрический метод Mt =5,00	-
81	378 612,69	1 234 108,81	Картометрический метод Mt =5,00	-
82	378 586,14	1 234 107,72	Картометрический метод Mt =5,00	-
83	378 544,94	1 234 100,18	Картометрический метод Mt =5,00	-
84	378 502,97	1 234 100,72	Картометрический метод Mt =5,00	-
85	378 463,36	1 234 086,35	Картометрический метод Mt =5,00	-
86	378 441,71	1 234 081,00	Картометрический метод Mt =5,00	-
87	378 453,28	1 234 001,49	Картометрический метод Mt =5,00	-
88	378 454,28	1 234 001,61	Картометрический метод Mt =5,00	-
89	378 473,44	1 233 850,85	Картометрический метод Mt =5,00	-

ОПИСАНИЕ МЕСТОПОЛОЖЕНИЯ ГРАНИЦ
Территориальной зоны П1 населеного пункта поселок Середейский городского поселения "Поселок Середейский" Сухиничского района Калужской области

(наименование объекта)

90	378 479,78	1 233 791,22	Картометрический метод Mt =5,00	-
91	378 570,65	1 233 808,26	Картометрический метод Mt =5,00	-
92	378 581,84	1 233 732,46	Картометрический метод Mt =5,00	-
93	378 767,37	1 233 768,61	Картометрический метод Mt =5,00	-
94	378 761,63	1 233 784,04	Картометрический метод Mt =5,00	-
95	378 771,06	1 233 786,30	Картометрический метод Mt =5,00	-
96	378 776,44	1 233 762,00	Картометрический метод Mt =5,00	-
97	378 798,53	1 233 767,65	Картометрический метод Mt =5,00	-
98	378 805,03	1 233 768,43	Картометрический метод Mt =5,00	-
99	378 868,59	1 233 779,81	Картометрический метод Mt =5,00	-
100	378 885,71	1 233 787,60	Картометрический метод Mt =5,00	-
101	378 886,83	1 233 790,95	Картометрический метод Mt =5,00	-
102	378 889,80	1 233 790,20	Картометрический метод Mt =5,00	-
103	378 891,90	1 233 786,47	Картометрический метод Mt =5,00	-
104	378 936,50	1 233 794,13	Картометрический метод Mt =5,00	-
25	378 951,17	1 233 807,53	Картометрический метод Mt =5,00	-

3. Сведения о характерных точках части (частей) границы объекта землеустройства

–

–	–	–	–	–

4. Сведения о частях границ объекта землеустройства, совпадающих с местоположением внешних границ природных объектов и (или) объектов искусственного происхождения

Обозначение части границы		Описание прохождения части границы
от точки	до точки	
1	2	3
П1 – производственная зона с размещением промышленных предприятий и складов V-IV классов вредности. Контур № 1		
1	23	земли общего пользования
23	1	земли сельскохозяйственного назначения
П1 – производственная зона с размещением промышленных предприятий и складов V-IV классов вредности. Контур № 2		
25	58	земли общего пользования
58	86	земли сельскохозяйственного назначения

ОПИСАНИЕ МЕСТОПОЛОЖЕНИЯ ГРАНИЦ
Территориальной зоны П1 населеного пункта поселок Середейский городского поселения "Поселок Середейский" Сухиничского района Калужской области

(наименование объекта)

86	25	земли общего пользования

Лист №

ОПИСАНИЕ МЕСТОПОЛОЖЕНИЯ ГРАНИЦ

Территориальной зоны П1 поселок Середейский муниципального образования сельского поселения "Поселок Середейский" Сухиничского района Калужской области

(наименование объекта)

Обзорная схема границ территориальной зоны

Масштаб 1:10000

Лист №

ОПИСАНИЕ ГРАНИЦ

Территориальной зоны П1 поселок Середейский муниципального образования сельского поселения "Поселок Середейский" Сухиничского района Калужской области

(наименование объекта)

План границ территориальной зоны

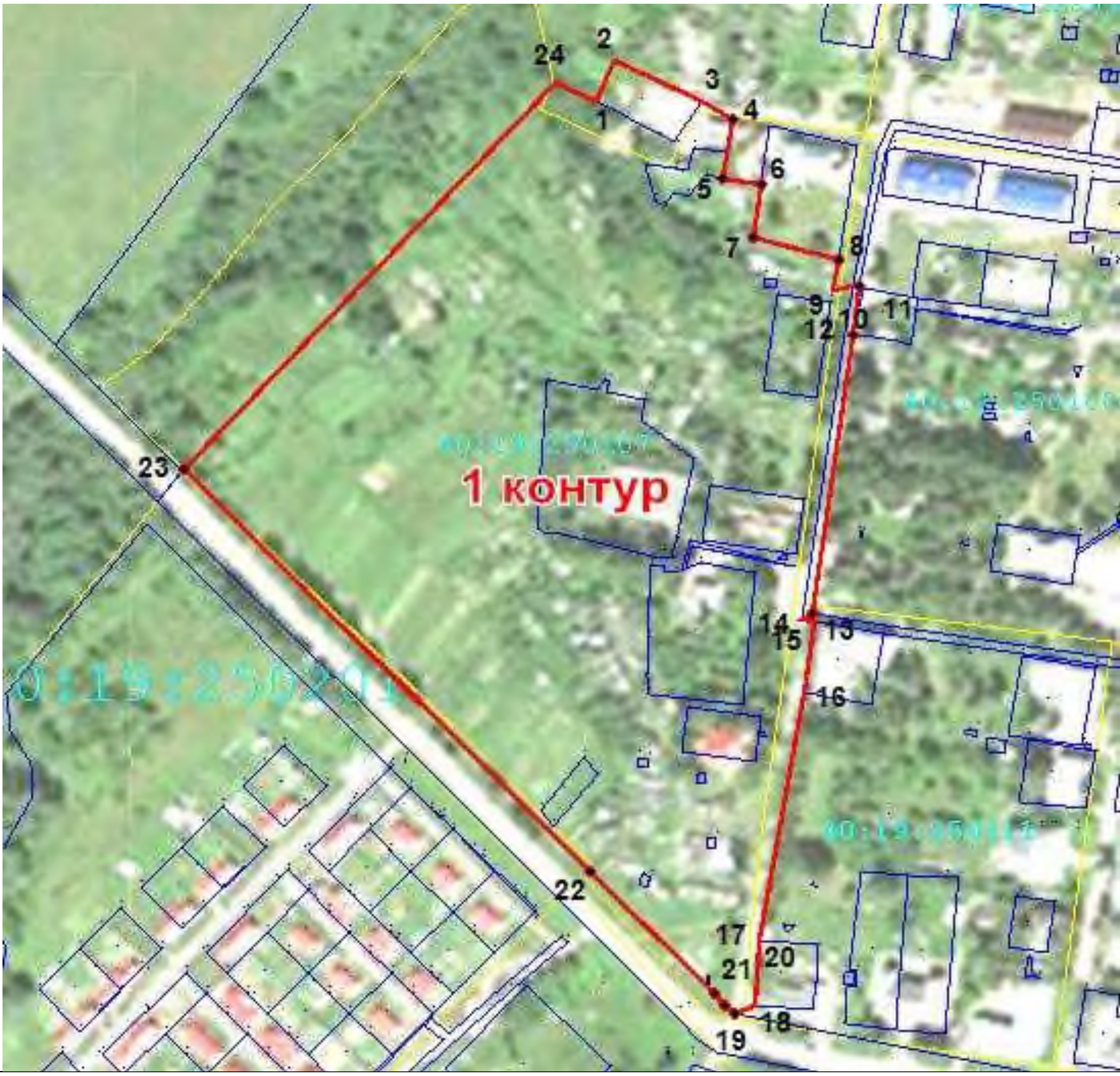

Используемые условные знаки и обозначения: **Масштаб 1:10000**

- граница населенного пункта
- граница территориальной зоны
- граница земельных участков по сведениям ЕГРН
- граница кадастровых кварталов

■ 1 - характерная точка границы объекта землеустройства и ее номер

40:11:nnnnnn - номер кадастрового квартала

:123 - кадастровый номер земельных участков в кадастровом квартале

Подпись____________________Дата «______»_________________г.

Лист №

ОПИСАНИЕ ГРАНИЦ

Территориальной зоны П1 поселок Середейский муниципального образования сельского поселения "Поселок Середейский" Сухиничского района Калужской области

(наименование объекта)

План границ территориальной зоны

Используемые условные знаки и обозначения: **Масштаб 1:10000**

- граница населенного пункта
- граница территориальной зоны
- граница земельных участков по сведениям ЕГРН
- граница кадастровых кварталов

■ 1 - характерная точка границы объекта землеустройства и ее номер

40:11:nnnnnnn - номер кадастрового квартала

:123 - кадастровый номер земельных участков в кадастровом квартале

Подпись____________________Дата «______»_________________г.

Лист №

ОПИСАНИЕ ГРАНИЦ

Территориальной зоны П1 поселок Середейский муниципального образования сельского поселения "Поселок Середейский" Сухиничского района Калужской области

(наименование объекта)

План границ территориальной зоны

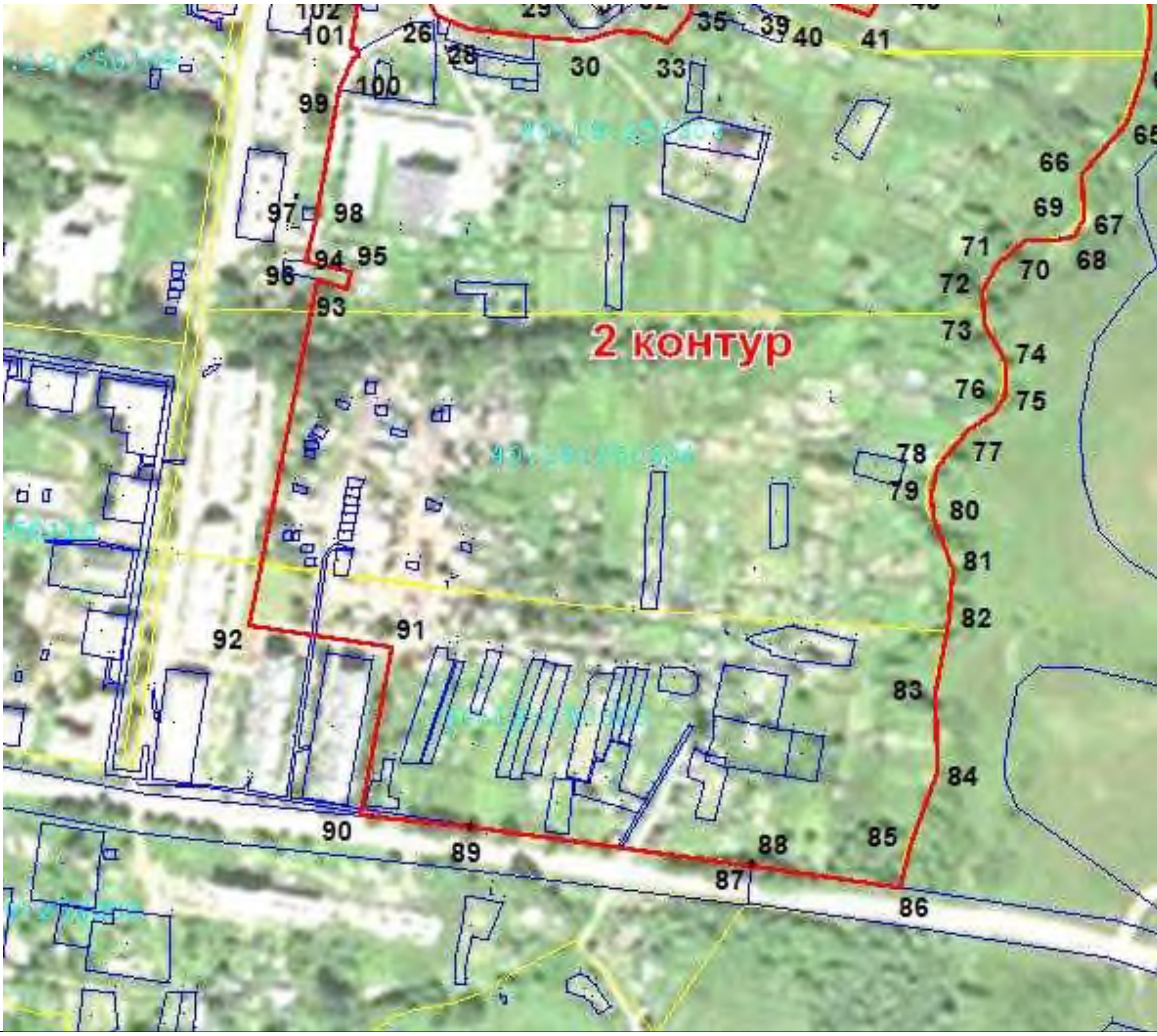

Используемые условные знаки и обозначения: **Масштаб 1:10000**

- граница населенного пункта
- граница территориальной зоны
- граница земельных участков по сведениям ЕГРН
- граница кадастровых кварталов

■ 1 - характерная точка границы объекта землеустройства и ее номер

40:11:nnnnnnn - номер кадастрового квартала

:123 - кадастровый номер земельных участков в кадастровом квартале

Подпись____________________Дата «______»_________________г.

КАЛУЖСКАЯ ОБЛАСТЬ
СУХИНИЧСКИЙ РАЙОН
ПОСЕЛКОВАЯ ДУМА

ГОРОДСКОЕ ПОСЕЛЕНИЕ

«ПОСЕЛОК СЕРЕДЕЙСКИЙ»

РЕШЕНИЕ

От 26.12.2016г. **№ 83**

О внесении изменений в
Правила землепользования и застройки
городского поселения «Поселок Середейский»,
утвержденные решением Поселковой Думы
ГП «Поселок Середейский» от 04.03.2016г. № 45

В соответствии с Градостроительным Кодексом Российской Федерации, ч.3 ст. 14 ФЗ-131, Уставом городского поселения «Поселок Середейский», по результатам публичных слушаний по проекту внесения изменений в Правила землепользования и застройки городского поселения «Поселок Середейский» и заключения о результатах публичных слушаний по проекту внесения изменений в Правила землепользования и застройки городского посебнления «Поселок Середейский», Поселковая Дума городского поселения «Поселок Середейский»

РЕШИЛА :

1. Внести изменения в Правила землепользования и застройки городского поселения «Поселок Середейский», утвержденные решением Поселковой Думы ГП «Поселок Середейский» от04. 03.2016г. № 45, согласно приложению № 1 (прилагается).

2. Настоящее решение вступает в силу после его официального опубликования и подлежит размещению на официальном сайте городского поселения «Поселок Середейский».

3. Контроль за исполнением настоящего решения возложить на администрацию городского поселения «Поселок Середейский»,

Глава городского поселения
«Поселок Середейский» **Т.Д. Цыбранкова**

Всего листов 13

ОПИСАНИЕ МЕСТОПОЛОЖЕНИЯ ГРАНИЦ

Описание границ территориальной зоны П2 поселок Середейский городского поселения "Поселок Середейский" Сухиничского района Калужской области

(наименование объекта)

Титульный лист

1. Сведения о заказчике землеустроительных работ:

Полное наименование **Администрация городского поселения "Поселок Середейский" Сухиничского района Калужской области**

Страна регистрации (инкорпорации) (указывается в отношении иностранного юридического лица) --

Фамилия и инициалы уполномоченного представителя, его должность, реквизиты доверенности (если представитель действует по доверенности)

Подпись _____ (**Семенова Л.М.**)	Дата _____ г.

Место для оттиска печати заказчика

2. Сведения об исполнителе землеустроительных работ:

Полное наименование **филиал ФГБУ «ФКП Росреестра» по Калужской области**

Основной государственный регистрационный номер **1027700485757**

Контактный телефон и почтовый адрес **8(4842)71-67-35, 248002, Калужская область, г.Калуга, ул. С-Щедрина, 121**

Фамилия и инициалы уполномоченного представителя юридического лица, его должность, реквизиты доверенности (если представитель действует по доверенности) **Игнатьев М.В., директор**

Сведения о кадастровом инженере **Козлова Дина Александровна, 40-1198**

Подпись _____ (Козлова Д.А.)	Дата _____ г.

Место для оттиска печати лица, составившего описание границ объекта

3. Сведения о согласовании описания границ населенного пункта:

Полное наименование органа (организации), с которым осуществляется согласование, фамилия и инициалы уполномоченного лица, его должность **Администрация городского поселения "Поселок Середейский"Сухиничского района Калужской области**

Реквизиты письма (дата и номер, если согласование оформлено в виде письма) –

Подпись _____ **(Семенова Л.М.)**	Дата _____ г.

Место для оттиска печати лица, составившего описание границ объекта

4. Информация о передаче описания границ населенного пункта в государственный фонд данных, полученных в результате проведения землеустройства:

Регистрационный № _____

Дата передачи _____

Управление Росреестра по Калужской области

(наименование органа (организации), осуществляющего хранение землеустроительной документации)

Лист №

ОПИСАНИЕ МЕСТОПОЛОЖЕНИЯ ГРАНИЦ
Территориальной зоны П2 населенного пункта поселок Середейский городского поселения "Поселок Середейский" Сухиничского района Калужской области
(наименование объекта)

№ п/п	Содержание	Номера листов
1	**2**	**3**
1.	Основания для проведения землеустроительных работ и исходные данные	
2.	Сведения об объекте	
3.	Сведения о местоположении границ объекта	
6.	План границ объекта	
6.	Приложения	
	Решение № 83 от 26 декабря 2016 г. "О внесении изменений в ПЗЗ "Поселок Середейский" утвержденные Решением Поселковой Думы ГП "Поселок Середейский" от 04.03.2016 №45"	

ОПИСАНИЕ МЕСТОПОЛОЖЕНИЯ ГРАНИЦ
Территориальной зоны П2 населенного пункта поселок Середейский городского поселения "Поселок Середейский" Сухиничского района Калужской области
(наименование объекта)

Основания для проведения землеустроительных работ и исходные данные

Перечень документов

№ п/п	Наименование и реквизиты документа	Сведения об органе (организации), подготовившем или принявшем документ
1	2	3
1.	Муниципальный контракт № 2 от 19.02.2018	Филиал ФГБУ «ФКП Росреестра» по Калужской области
2.	Решение поселковой Думы ГП «Поселок Середейский» "О внесении изменений в ПЗЗ "Поселок Середейский" № 83 от 26 декабря 2016 г.	Поселковая Дума ГП "Поселок Середейский"
3.	Кадастровый план территории (выписка из ГКН) 40/ИСХ/17-181129 от 12.04.2017	Филиал ФГБУ «ФКП Росреестра» по Калужской области
4.	Кадастровый план территории (выписка из ГКН) 40/ИСХ/17-184995 от 14.04.2017	Филиал ФГБУ «ФКП Росреестра» по Калужской области
5.	Кадастровый план территории (выписка из ГКН) 40/ИСХ/17-183597 от 13.04.2017	Филиал ФГБУ «ФКП Росреестра» по Калужской области
6.	Кадастровый план территории (выписка из ГКН) 40/ИСХ/17-183572 от 13.04.2017	Филиал ФГБУ «ФКП Росреестра» по Калужской области
7.	Ортофотоплан 1:2000 2007 г. ООО «НПП Геокосмос-ГИС»	Управление Роснедвижимости по Калужской области

ОПИСАНИЕ МЕСТОПОЛОЖЕНИЯ ГРАНИЦ
Территориальной зоны П2 населенного пункта поселок Середейский городского поселения "Поселок Середейский" Сухиничского района Калужской области

(наименование объекта)

Сведения об объекте

№ п/п	Характеристики объекта	Описание характеристик
1	2	3
1.	Местоположение объекта	Граница Территориальной зоны П2 – зона промышленности (промышленные предприятия III - I класса вредности (санитарно-защитные зоны - до 500 м) поселка Середейский городского поселения "Поселок Середейский" Сухиничского района Калужской области
2.	Площадь объекта ± величина погрешности определения площади (**Р ± ΔР**)	165955 кв.м ± 142 кв.м
3.	Иные характеристики объекта	Основные виды разрешенного использования земельных участков: - Коммунальное обслуживание - Объекты придорожного сервиса - Производственная деятельность - Недропользование - Легкая промышленность - Фармацевтическая промышленность - Пищевая промышленность - Строительная промышленность - Энергетика - Склады - Целлюлозно-бумажная промышленность - Обеспечение внутреннего правопорядка Вспомогательный вид разрешенного использования: - Сельскохозяйственное использование - Овощеводство - Садоводство - Пчеловодство - Хранение и переработка сельскохозяйственной продукции - Питомники - Обеспечение сельскохозяйственного производства - Транспорт

ОПИСАНИЕ МЕСТОПОЛОЖЕНИЯ ГРАНИЦ

Территориальной зоны П2 населенного пункта поселок Середейский городского поселения "Поселок Середейский" Сухиничского района Калужской области

(наименование объекта)

Сведения о местоположении границ объекта

1. Система координат МСК-40

2. Сведения о характерных точках границ объекта

Обозначение характерных точек границы	Координаты, м		Метод определения координат и средняя квадратическая погрешность положения характерной точки (Mt), м	Описание закрепления точки
	X	Y		
1	2	3	4	5
П2 – зона промышленности (промышленные предприятия III - I класса вредности.				
1	377 459,09	1 233 392,47	Картометрический метод Mt =5,00	-
2	377 480,46	1 233 358,58	Картометрический метод Mt =5,00	-
3	377 491,51	1 233 341,63	Картометрический метод Mt =5,00	-
4	377 511,41	1 233 334,26	Картометрический метод Mt =5,00	-
5	377 527,62	1 233 311,42	Картометрический метод Mt =5,00	-
6	377 552,66	1 233 281,95	Картометрический метод Mt =5,00	-
7	377 557,45	1 233 304,42	Картометрический метод Mt =5,00	-
8	377 570,35	1 233 302,95	Картометрический метод Mt =5,00	-
9	377 654,42	1 233 214,39	Картометрический метод Mt =5,00	-
10	377 709,51	1 233 169,72	Картометрический метод Mt =5,00	-
11	377 748,23	1 233 113,14	Картометрический метод Mt =5,00	-
12	377 761,63	1 233 126,54	Картометрический метод Mt =5,00	-
13	377 761,63	1 233 148,88	Картометрический метод Mt =5,00	-
14	377 752,69	1 233 168,23	Картометрический метод Mt =5,00	-
15	377 758,65	1 233 230,77	Картометрический метод Mt =5,00	-
16	377 764,60	1 233 297,77	Картометрический метод Mt =5,00	-
17	377 766,09	1 233 337,97	Картометрический метод Mt =5,00	-
18	377 804,80	1 233 343,92	Картометрический метод Mt =5,00	-
19	377 830,12	1 233 343,92	Картометрический метод Mt =5,00	-

ОПИСАНИЕ МЕСТОПОЛОЖЕНИЯ ГРАНИЦ
Территориальной зоны П2 населенного пункта поселок Середейский городского поселения "Поселок Середейский" Сухиничского района Калужской области
(наименование объекта)

20	377 866,80	1 233 343,80	Картометрический метод Mt =5,00	-
21	378 077,10	1 233 536,80	Картометрический метод Mt =5,00	-
22	378 079,63	1 233 545,23	Картометрический метод Mt =5,00	-
23	378 132,79	1 233 591,22	Картометрический метод Mt =5,00	-
24	378 116,19	1 233 613,59	Картометрический метод Mt =5,00	-
25	378 078,78	1 233 672,38	Картометрический метод Mt =5,00	-
26	378 038,56	1 233 722,73	Картометрический метод Mt =5,00	-
27	378 029,84	1 233 731,44	Картометрический метод Mt =5,00	-
28	378 013,24	1 233 725,25	Картометрический метод Mt =5,00	-
29	377 987,36	1 233 721,32	Картометрический метод Mt =5,00	-
30	377 963,42	1 233 711,50	Картометрический метод Mt =5,00	-
31	377 937,64	1 233 698,24	Картометрический метод Mt =5,00	-
32	377 912,59	1 233 685,71	Картометрический метод Mt =5,00	-
33	377 923,27	1 233 674,66	Картометрический метод Mt =5,00	-
34	377 918,85	1 233 665,82	Картометрический метод Mt =5,00	-
35	377 897,49	1 233 649,61	Картометрический метод Mt =5,00	-
36	377 886,43	1 233 647,40	Картометрический метод Mt =5,00	-
37	377 880,17	1 233 656,24	Картометрический метод Mt =5,00	-
38	377 868,75	1 233 656,61	Картометрический метод Mt =5,00	-
39	377 847,01	1 233 650,71	Картометрический метод Mt =5,00	-
40	377 816,44	1 233 641,13	Картометрический метод Mt =5,00	-
41	377 788,81	1 233 638,56	Картометрический метод Mt =5,00	-
42	377 756,76	1 233 621,24	Картометрический метод Mt =5,00	-
43	377 729,86	1 233 613,14	Картометрический метод Mt =5,00	-

ОПИСАНИЕ МЕСТОПОЛОЖЕНИЯ ГРАНИЦ
Территориальной зоны П2 населенного пункта поселок Середейский городского поселения "Поселок Середейский" Сухиничского района Калужской области
(наименование объекта)

44	377 719,18	1 233 601,72	Картометрический метод Mt =5,00	-
45	377 702,97	1 233 584,40	Картометрический метод Mt =5,00	-
46	377 702,60	1 233 570,40	Картометрический метод Mt =5,00	-
47	377 688,60	1 233 544,61	Картометрический метод Mt =5,00	-
48	377 677,92	1 233 528,77	Картометрический метод Mt =5,00	-
49	377 656,92	1 233 519,56	Картометрический метод Mt =5,00	-
50	377 645,50	1 233 517,35	Картометрический метод Mt =5,00	-
51	377 635,18	1 233 507,78	Картометрический метод Mt =5,00	-
52	377 618,61	1 233 506,67	Картометрический метод Mt =5,00	-
53	377 608,66	1 233 507,41	Картометрический метод Mt =5,00	-
54	377 598,34	1 233 494,14	Картометрический метод Mt =5,00	-
55	377 579,93	1 233 484,57	Картометрический метод Mt =5,00	-
56	377 560,77	1 233 471,31	Картометрический метод Mt =5,00	-
57	377 526,88	1 233 449,20	Картометрический метод Mt =5,00	-
58	377 501,83	1 233 439,62	Картометрический метод Mt =5,00	-
59	377 478,99	1 233 427,10	Картометрический метод Mt =5,00	-
1	377 459,09	1 233 392,47	Картометрический метод Mt =5,00	-

3. Сведения о характерных точках части (частей) границы объекта землеустройства

–

–	–	–	–	–

4. Сведения о частях границ объекта землеустройства, совпадающих с местоположением внешних границ природных объектов и (или) объектов искусственного происхождения

Обозначение части границы		Описание прохождения части границы
от точки	до точки	
1	**2**	**3**
1	6	земли лесного фонда
6	56	земли сельскохозяйственного назначения
56	1	земли лесного фонда

Лист №

ОПИСАНИЕ МЕСТОПОЛОЖЕНИЯ ГРАНИЦ

Территориальной зоны П2 поселок Середейский муниципального образования сельского поселения "Поселок Середейский" Сухиничского района Калужской области

(наименование объекта)

Обзорная схема границ территориальной зоны

Масштаб 1:10000

Лист №

ОПИСАНИЕ ГРАНИЦ

Территориальной зоны П2 поселок Середейский муниципального образования сельского поселения "Поселок Середейский" Сухиничского района Калужской области

(наименование объекта)

План границ территориальной зоны

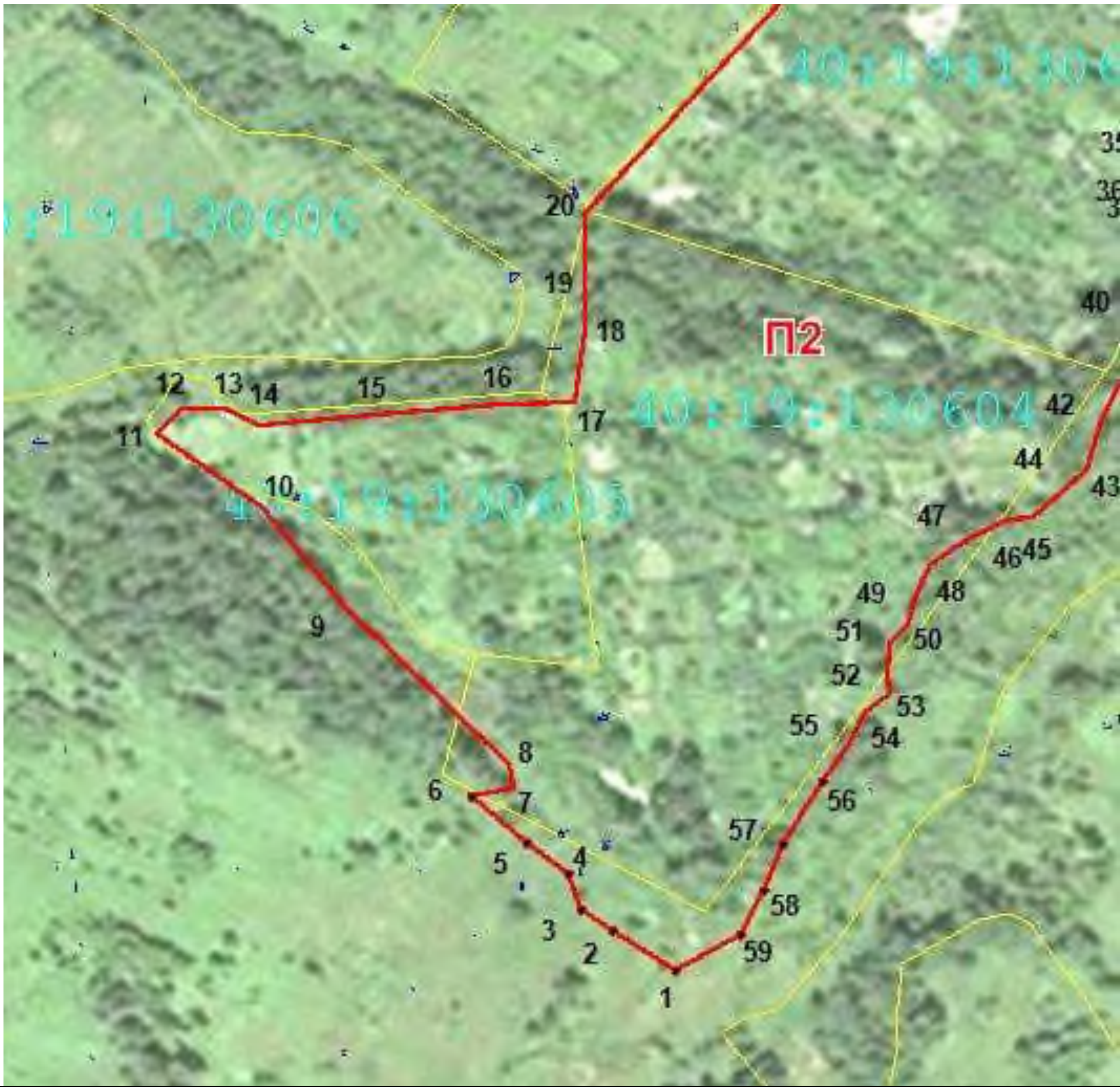

Используемые условные знаки и обозначения: **Масштаб 1:10000**

- граница населенного пункта
- граница территориальной зоны
- граница земельных участков по сведениям ЕГРН
- граница кадастровых кварталов

■ 1 - характерная точка границы объекта землеустройства и ее номер

40:11:nnnnnn - номер кадастрового квартала

:123 - кадастровый номер земельных участков в кадастровом квартале

Подпись____________________Дата «______»_________________г.

Лист №

ОПИСАНИЕ ГРАНИЦ

Территориальной зоны П2 поселок Середейский муниципального образования сельского поселения "Поселок Середейский" Сухиничского района Калужской области

(наименование объекта)

План границ территориальной зоны

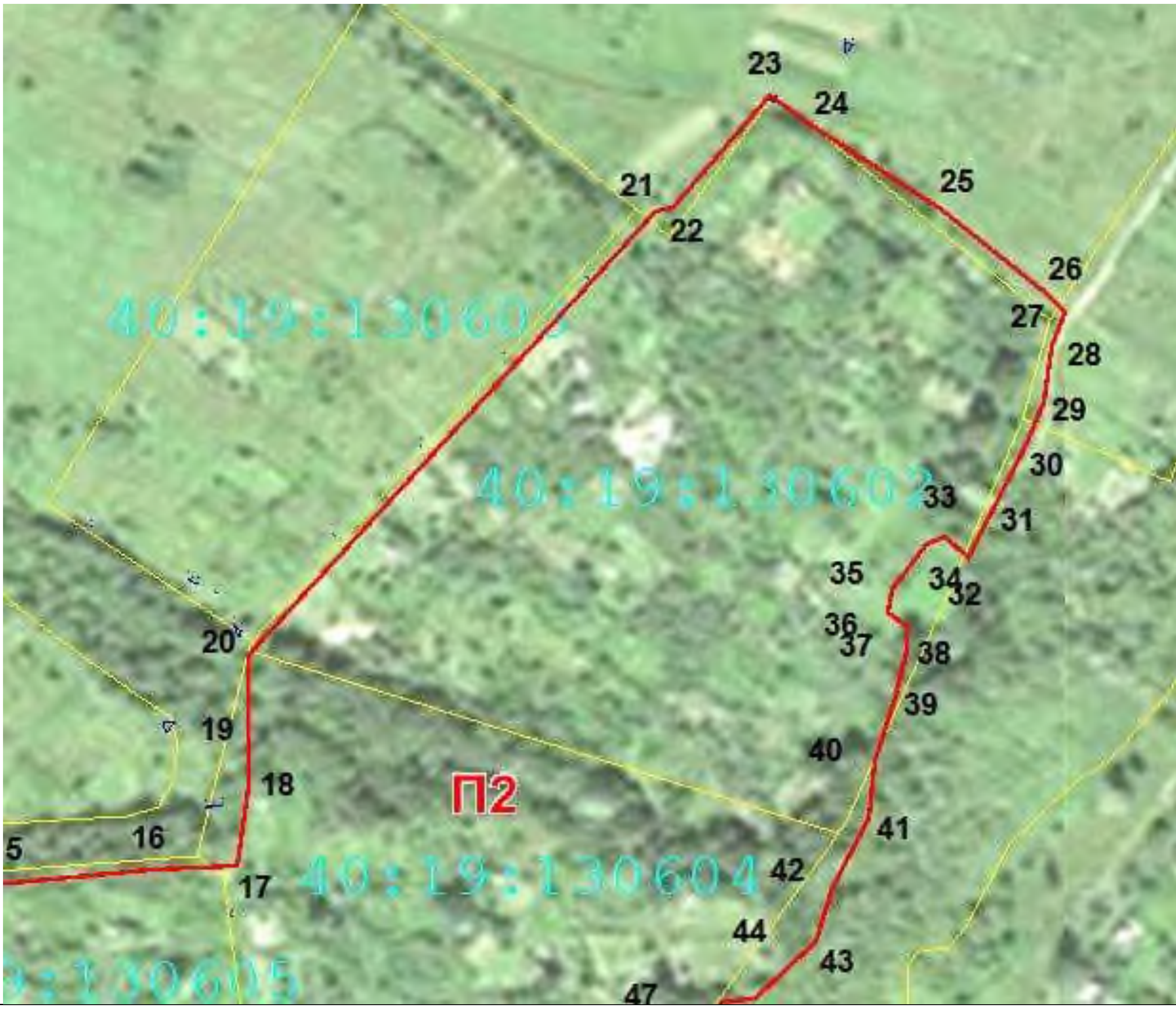

Используемые условные знаки и обозначения: **Масштаб 1:10000**

- граница населенного пункта
- граница территориальной зоны
- граница земельных участков по сведениям ЕГРН
- граница кадастровых кварталов

■ 1 - характерная точка границы объекта землеустройства и ее номер

40:11:nnnnnn - номер кадастрового квартала

:123 - кадастровый номер земельных участков в кадастровом квартале

Подпись_____________________Дата «______»_________________г.

КАЛУЖСКАЯ ОБЛАСТЬ
СУХИНИЧСКИЙ РАЙОН
ПОСЕЛКОВАЯ ДУМА

ГОРОДСКОЕ ПОСЕЛЕНИЕ

«ПОСЕЛОК СЕРЕДЕЙСКИЙ»

РЕШЕНИЕ

От 26.12.2016г. **№ 83**

О внесении изменений в
Правила землепользования и застройки
городского поселения «Поселок Середейский»,
утвержденные решением Поселковой Думы
ГП «Поселок Середейский» от 04.03.2016г. № 45

В соответствии с Градостроительным Кодексом Российской Федерации, ч.3 ст. 14 ФЗ-131, Уставом городского поселения «Поселок Середейский», по результатам публичных слушаний по проекту внесения изменений в Правила землепользования и застройки городского поселения «Поселок Середейский» и заключения о результатах публичных слушаний по проекту внесения изменений в Правила землепользования и застройки городского посебнления «Поселок Середейский», Поселковая Дума городского поселения «Поселок Середейский»

РЕШИЛА :

1. Внести изменения в Правила землепользования и застройки городского поселения «Поселок Середейский», утвержденные решением Поселковой Думы ГП «Поселок Середейский» от04. 03.2016г. № 45, согласно приложению № 1 (прилагается).

2. Настоящее решение вступает в силу после его официального опубликования и подлежит размещению на официальном сайте городского поселения «Поселок Середейский».

3. Контроль за исполнением настоящего решения возложить на администрацию городского поселения «Поселок Середейский»,

Глава городского поселения
«Поселок Середейский» **Т.Д. Цыбранкова**

Всего листов 12

ОПИСАНИЕ МЕСТОПОЛОЖЕНИЯ ГРАНИЦ

Описание границ территориальной зоны Р1 поселок Середейский городского поселения "Поселок Середейский" Сухиничского района Калужской области

(наименование объекта)

Титульный лист

1. Сведения о заказчике землеустроительных работ:

Полное наименование **Администрация городского поселения "Поселок Середейский"Сухиничского района Калужской области**

Страна регистрации (инкорпорации) (указывается в отношении иностранного юридического лица) –

Фамилия и инициалы уполномоченного представителя, его должность, реквизиты доверенности (если представитель действует по доверенности)

Подпись _____ **(Семенова Л.М.)**	Дата _____ г.

Место для оттиска печати заказчика

2. Сведения об исполнителе землеустроительных работ:

Полное наименование **филиал ФГБУ «ФКП Росреестра» по Калужской области**

Основной государственный регистрационный номер **1027700485757**

Контактный телефон и почтовый адрес **8(4842)71-67-35, 248002, Калужская область, г.Калуга, ул. С-Щедрина, 121**

Фамилия и инициалы уполномоченного представителя юридического лица, его должность, реквизиты доверенности (если представитель действует по доверенности)

Игнатьев М.В., директор

Сведения о кадастровом инженере **Козлова Дина Александровна, 40-1198**

Подпись _____ **(Козлова Д.А.)**	Дата _____ г.

Место для оттиска печати лица, составившего описание местоположения границ объекта

3. Сведения о согласовании описания границ территориальной зоны:

Полное наименование органа (организации), с которым осуществляется согласование, фамилия и инициалы уполномоченного лица, его должность **Администрация городского поселения "Поселок Середейский"Сухиничского района Калужской области**

Реквизиты письма (дата и номер, если согласование оформлено в виде письма) –

Подпись _____ **(Семенова Л.М.)**	Дата _____ г.

Место для оттиска печати лица, составившего описание местоположения границ объекта

4. Информация о передаче описания границ населенного пункта в государственный фонд данных, полученных в результате проведения землеустройства:

Регистрационный № –

Дата передачи _____

Управление Росреестра по Калужской области

(наименование органа (организации), осуществляющего хранение землеустроительной документации)

Лист №

ОПИСАНИЕ МЕСТОПОЛОЖЕНИЯ ГРАНИЦ
Территориальной зоны Р1 населенного пункта поселок Середейский городского поселения "Поселок Середейский" Сухиничского района Калужской области

(наименование объекта)

№ п/п	Содержание	Номера листов
1	**2**	**3**
1.	Основания для проведения землеустроительных работ и исходные данные	
2.	Сведения об объекте	
3.	Сведения о местоположении границ объекта	
4.	План границ объекта	
5.	Приложения	
	Решение № 83 от 26 декабря 2016 г. "О внесении изменений в ПЗЗ "Поселок Середейский" утвержденные Решением Поселковой Думы ГП "Поселок Середейский" от 04.03.2016 №45"	

ОПИСАНИЕ МЕСТОПОЛОЖЕНИЯ ГРАНИЦ
Территориальной зоны Р1 населенного пункта поселок Середейский городского поселения "Поселок Середейский" Сухиничского района Калужской области

(наименование объекта)

Основания для проведения землеустроительных работ и исходные данные

Перечень документов

№ п/п	Наименование и реквизиты документа	Сведения об органе (организации), подготовившем или принявшем документ
1	2	3
1.	Муниципальный контракт № 2 от 19.02.2018	Филиал ФГБУ «ФКП Росреестра» по Калужской области
2.	Копия Решения № 83 от 26 декабря 2016 г. "О внесении изменений в ПЗЗ "Поселок Середейский" утвержденные Решением Поселковой Думы ГП "Поселок Середейский" от 04.03.2016 №45"	Поселковая Дума ГП "Поселок Середейский"
3.	Кадастровые планы территории (выписки из ГКН)	Филиал ФГБУ «ФКП Росреестра» по Калужской области
4.	Ортофотоплан 1:2000 2007 г. ООО «НПП Геокосмос-ГИС»	Управление Роснедвижимости по Калужской области

ОПИСАНИЕ МЕСТОПОЛОЖЕНИЯ ГРАНИЦ
Территориальной зоны Р1 населенного пункта поселок Середейский городского поселения "Поселок Середейский" Сухиничского района Калужской области

(наименование объекта)

Сведения об объекте

№ п/п	Характеристики объекта	Описание характеристик
1	2	3
1.	Местоположение объекта	Граница Территориальной зоны Р-1 Зона городских лесов, скверов, парков, бульваров, городских садов, населенного пункта поселок Середейский городского поселения "Поселок Середейский" Сухиничского района Калужской области
2.	Площадь объекта ± величина погрешности определения площади (**Р ± ΔР**)	340816 кв.м ± 204 кв.м
3.	Иные характеристики объекта	Основные виды разрешенного использования земельных участков: - Отдых (рекреация) - Спорт - Природно-познавательный туризм - Туристическое обслуживание - Охота и рыбалка - Историко-культурная деятельность Вспомогательный вид разрешенного использования: - Развлечения - Земельные участки (территории) общего пользования

ОПИСАНИЕ МЕСТОПОЛОЖЕНИЯ ГРАНИЦ
Территориальной зоны Р1 населенного пункта поселок Середейский
городского поселения "Поселок Середейский"
Сухиничского района Калужской области

(наименование населенного пункта)

Сведения о местоположении границ населенного пункта

1. Система МСК-40

2. Сведения о характерных точках границ населенного пункта

Обозначение характерны точек границы	Координаты, м		Метод определения координат и средняя квадратическая погрешность положения характерной точки (Mt), м	Описание закрепления точки
	X	Y		
1	2	3	4	5
Р1 – Зона городских лесов, скверов, парков, бульваров, городских садов. Контур № 1				
1	379 115,19	1 233 218,22	Картометрический метод Mt =5,00	-
2	379 347,27	1 233 279,31	Картометрический метод Mt =5,00	-
3	379 367,18	1 233 274,15	Картометрический метод Mt =5,00	-
4	379 369,40	1 233 242,06	Картометрический метод Mt =5,00	-
5	379 358,97	1 233 188,32	Картометрический метод Mt =5,00	-
6	379 428,81	1 233 207,51	Картометрический метод Mt =5,00	-
7	379 409,71	1 233 258,79	Картометрический метод Mt =5,00	-
8	379 398,13	1 233 283,92	Картометрический метод Mt =5,00	-
9	379 395,61	1 233 307,74	Картометрический метод Mt =5,00	-
10	379 417,69	1 233 351,73	Картометрический метод Mt =5,00	-
11	379 420,97	1 233 380,47	Картометрический метод Mt =5,00	-
12	379 414,08	1 233 400,91	Картометрический метод Mt =5,00	-
13	379 398,35	1 233 417,30	Картометрический метод Mt =5,00	-
14	379 385,56	1 233 439,16	Картометрический метод Mt =5,00	-
15	379 371,90	1 233 453,15	Картометрический метод Mt =5,00	-
16	379 370,26	1 233 461,34	Картометрический метод Mt =5,00	-
17	379 381,63	1 233 475,11	Картометрический метод Mt =5,00	-
18	379 378,46	1 233 486,70	Картометрический метод Mt =5,00	-
19	379 355,40	1 233 503,42	Картометрический метод Mt =5,00	-

ОПИСАНИЕ МЕСТОПОЛОЖЕНИЯ ГРАНИЦ
Территориальной зоны Р1 населенного пункта поселок Середейский городского поселения "Поселок Середейский" Сухиничского района Калужской области

(наименование населенного пункта)

Сведения о местоположении границ населенного пункта

20	379 342,61	1 233 539,26	Картометрический метод Mt =5,00	-
21	379 325,13	1 233 562,43	Картометрический метод Mt =5,00	-
22	379 313,43	1 233 584,18	Картометрический метод Mt =5,00	-
23	379 309,72	1 233 598,93	Картометрический метод Mt =5,00	-
24	379 317,80	1 233 620,35	Картометрический метод Mt =5,00	-
25	379 315,51	1 233 630,73	Картометрический метод Mt =5,00	-
26	379 296,82	1 233 644,39	Картометрический метод Mt =5,00	-
27	379 293,76	1 233 662,31	Картометрический метод Mt =5,00	-
28	379 292,12	1 233 677,61	Картометрический метод Mt =5,00	-
29	379 283,16	1 233 689,85	Картометрический метод Mt =5,00	-
30	379 285,24	1 233 710,94	Картометрический метод Mt =5,00	-
31	379 271,91	1 233 757,61	Картометрический метод Mt =5,00	-
32	379 281,19	1 233 776,84	Картометрический метод Mt =5,00	-
33	379 281,74	1 233 787,33	Картометрический метод Mt =5,00	-
34	379 267,42	1 233 803,40	Картометрический метод Mt =5,00	-
35	379 267,21	1 233 822,25	Картометрический метод Mt =5,00	-
36	379 275,24	1 233 845,69	Картометрический метод Mt =5,00	-
37	379 266,71	1 233 881,92	Картометрический метод Mt =5,00	-
38	379 259,17	1 233 923,55	Картометрический метод Mt =5,00	-
39	379 268,19	1 233 937,49	Картометрический метод Mt =5,00	-
40	379 293,11	1 233 950,27	Картометрический метод Mt =5,00	-
41	379 311,14	1 233 962,24	Картометрический метод Mt =5,00	-
42	379 323,54	1 234 009,80	Картометрический метод Mt =5,00	-
43	379 316,84	1 234 002,37	Картометрический метод Mt =5,00	-

ОПИСАНИЕ МЕСТОПОЛОЖЕНИЯ ГРАНИЦ
Территориальной зоны Р1 населенного пункта поселок Середейский городского поселения "Поселок Середейский" Сухиничского района Калужской области

(наименование населенного пункта)

Сведения о местоположении границ населенного пункта

44	379 300,86	1 234 016,80	Картометрический метод Mt =5,00	-
45	379 317,02	1 234 015,68	Картометрический метод Mt =5,00	-
46	379 331,03	1 234 017,69	Картометрический метод Mt =5,00	-
47	379 277,81	1 234 021,48	Картометрический метод Mt =5,00	-
48	379 245,72	1 233 967,46	Картометрический метод Mt =5,00	-
49	379 220,51	1 233 951,16	Картометрический метод Mt =5,00	-
50	379 215,92	1 233 937,15	Картометрический метод Mt =5,00	-
51	379 199,11	1 233 919,83	Картометрический метод Mt =5,00	-
52	379 187,91	1 233 912,19	Картометрический метод Mt =5,00	-
53	379 181,54	1 233 886,72	Картометрический метод Mt =5,00	-
54	379 212,87	1 233 896,15	Картометрический метод Mt =5,00	-
55	379 219,23	1 233 880,61	Картометрический метод Mt =5,00	-
56	379 232,73	1 233 827,64	Картометрический метод Mt =5,00	-
57	379 249,54	1 233 732,39	Картометрический метод Mt =5,00	-
58	379 260,75	1 233 682,72	Картометрический метод Mt =5,00	-
59	379 263,29	1 233 658,02	Картометрический метод Mt =5,00	-
60	379 274,50	1 233 623,13	Картометрический метод Mt =5,00	-
61	379 273,48	1 233 602,75	Картометрический метод Mt =5,00	-
62	379 278,82	1 233 576,73	Картометрический метод Mt =5,00	-
63	379 304,88	1 233 473,77	Картометрический метод Mt =5,00	-
64	379 311,54	1 233 444,35	Картометрический метод Mt =5,00	-
65	379 313,53	1 233 444,62	Картометрический метод Mt =5,00	-
66	379 314,95	1 233 444,71	Картометрический метод Mt =5,00	-
67	379 316,41	1 233 434,02	Картометрический метод Mt =5,00	-

ОПИСАНИЕ МЕСТОПОЛОЖЕНИЯ ГРАНИЦ
Территориальной зоны Р1 населенного пункта поселок Середейский городского поселения "Поселок Середейский" Сухиничского района Калужской области

(наименование населенного пункта)

Сведения о местоположении границ населенного пункта

68	379 314,13	1 233 433,71	Картометрический метод Mt =5,00	-
69	379 314,77	1 233 428,95	Картометрический метод Mt =5,00	-
70	379 316,17	1 233 429,14	Картометрический метод Mt =5,00	-
71	379 316,56	1 233 426,26	Картометрический метод Mt =5,00	-
72	379 319,40	1 233 405,46	Картометрический метод Mt =5,00	-
73	379 325,18	1 233 359,79	Картометрический метод Mt =5,00	-
74	379 309,64	1 233 343,24	Картометрический метод Mt =5,00	-
75	379 272,35	1 233 319,53	Картометрический метод Mt =5,00	-
76	379 251,25	1 233 307,52	Картометрический метод Mt =5,00	-
77	379 215,65	1 233 298,33	Картометрический метод Mt =5,00	-
78	379 188,11	1 233 316,60	Картометрический метод Mt =5,00	-
79	379 194,43	1 233 279,11	Картометрический метод Mt =5,00	-
1	379 115,19	1 233 218,22	Картометрический метод Mt =5,00	-
Р1 – Зона городских лесов, скверов, парков, бульваров, городских садов. Контур № 2				
80	378 038,87	1 233 007,04	Картометрический метод Mt =5,00	-
81	378 027,52	1 233 034,64	Картометрический метод Mt =5,00	-
82	377 983,89	1 233 136,17	Картометрический метод Mt =5,00	-
83	377 911,76	1 233 281,04	Картометрический метод Mt =5,00	-
84	377 882,51	1 233 328,09	Картометрический метод Mt =5,00	-
85	377 866,80	1 233 343,80	Картометрический метод Mt =5,00	-
86	377 830,12	1 233 343,92	Картометрический метод Mt =5,00	-
87	377 804,80	1 233 343,92	Картометрический метод Mt =5,00	-
88	377 766,09	1 233 337,97	Картометрический метод Mt =5,00	-
89	377 764,60	1 233 297,77	Картометрический метод Mt =5,00	-

ОПИСАНИЕ МЕСТОПОЛОЖЕНИЯ ГРАНИЦ
Территориальной зоны Р1 населенного пункта поселок Середейский городского поселения "Поселок Середейский" Сухиничского района Калужской области

(наименование населенного пункта)

Сведения о местоположении границ населенного пункта

90	377 758,65	1 233 230,77	Картометрический метод Mt =5,00	-
91	377 752,69	1 233 168,23	Картометрический метод Mt =5,00	-
92	377 761,63	1 233 148,88	Картометрический метод Mt =5,00	-
93	377 761,63	1 233 126,54	Картометрический метод Mt =5,00	-
94	377 748,23	1 233 113,14	Картометрический метод Mt =5,00	-
95	377 709,51	1 233 169,72	Картометрический метод Mt =5,00	-
96	377 654,42	1 233 214,39	Картометрический метод Mt =5,00	-
97	377 570,35	1 233 302,95	Картометрический метод Mt =5,00	-
98	377 557,45	1 233 304,42	Картометрический метод Mt =5,00	-
99	377 552,66	1 233 281,95	Картометрический метод Mt =5,00	-
100	377 577,00	1 233 229,28	Картометрический метод Mt =5,00	-
101	377 633,58	1 233 086,34	Картометрический метод Mt =5,00	-
102	377 690,16	1 233 011,89	Картометрический метод Mt =5,00	-
103	377 730,36	1 232 986,58	Картометрический метод Mt =5,00	-
104	377 763,12	1 233 041,67	Картометрический метод Mt =5,00	-
105	377 760,14	1 233 064,01	Картометрический метод Mt =5,00	-
106	377 778,00	1 233 104,21	Картометрический метод Mt =5,00	-
107	377 773,54	1 233 126,54	Картометрический метод Mt =5,00	-
108	377 769,07	1 233 145,90	Картометрический метод Mt =5,00	-
109	377 783,96	1 233 160,79	Картометрический метод Mt =5,00	-
110	377 789,92	1 233 180,14	Картометрический метод Mt =5,00	-
111	377 788,43	1 233 199,50	Картометрический метод Mt =5,00	-
112	377 791,40	1 233 223,32	Картометрический метод Mt =5,00	-
113	377 792,89	1 233 273,94	Картометрический метод Mt =5,00	-

ОПИСАНИЕ МЕСТОПОЛОЖЕНИЯ ГРАНИЦ
Территориальной зоны Р1 населенного пункта поселок Середейский городского поселения "Поселок Середейский" Сухиничского района Калужской области

(наименование населенного пункта)

Сведения о местоположении границ населенного пункта

114	377 801,83	1 233 305,21	Картометрический метод Mt =5,00	-
115	377 813,74	1 233 323,08	Картометрический метод Mt =5,00	-
116	377 828,63	1 233 321,59	Картометрический метод Mt =5,00	-
117	377 843,52	1 233 306,70	Картометрический метод Mt =5,00	-
118	377 850,96	1 233 279,90	Картометрический метод Mt =5,00	-
119	377 874,78	1 233 248,63	Картометрический метод Mt =5,00	-
120	377 900,10	1 233 212,90	Картометрический метод Mt =5,00	-
121	377 909,03	1 233 156,32	Картометрический метод Mt =5,00	-
122	377 935,83	1 233 122,07	Картометрический метод Mt =5,00	-
123	377 956,67	1 233 086,34	Картометрический метод Mt =5,00	-
124	377 977,52	1 233 049,12	Картометрический метод Mt =5,00	-
125	377 965,61	1 233 028,27	Картометрический метод Mt =5,00	-
126	377 956,67	1 232 998,49	Картометрический метод Mt =5,00	-
127	377 973,39	1 232 981,69	Картометрический метод Mt =5,00	-
80	378 038,87	1 233 007,04	Картометрический метод Mt =5,00	-
Р1 – Зона городских лесов, скверов, парков, бульваров, городских садов. Контур № 3				
128	377 923,27	1 233 674,66	Картометрический метод Mt =5,00	-
129	377 912,59	1 233 685,71	Картометрический метод Mt =5,00	-
130	377 937,64	1 233 698,24	Картометрический метод Mt =5,00	-
131	377 963,42	1 233 711,50	Картометрический метод Mt =5,00	-
132	377 987,36	1 233 721,32	Картометрический метод Mt =5,00	-
133	377 944,33	1 233 720,47	Картометрический метод Mt =5,00	-
134	377 924,08	1 233 742,41	Картометрический метод Mt =5,00	-
135	377 940,67	1 233 772,51	Картометрический метод Mt =5,00	-

ОПИСАНИЕ МЕСТОПОЛОЖЕНИЯ ГРАНИЦ
Территориальной зоны Р1 населенного пункта поселок Середейский городского поселения "Поселок Середейский" Сухиничского района Калужской области

(наименование населенного пункта)

Сведения о местоположении границ населенного пункта

136	377 959,52	1 233 795,57	Картометрический метод Mt =5,00	-
137	377 981,74	1 233 808,79	Картометрический метод Mt =5,00	-
138	378 011,27	1 233 808,79	Картометрический метод Mt =5,00	-
139	378 042,22	1 233 836,97	Картометрический метод Mt =5,00	-
140	378 001,73	1 233 820,58	Картометрический метод Mt =5,00	-
141	377 963,04	1 233 811,56	Картометрический метод Mt =5,00	-
142	377 925,83	1 233 815,83	Картометрический метод Mt =5,00	-
143	377 854,72	1 233 790,25	Картометрический метод Mt =5,00	-
144	377 850,46	1 233 776,43	Картометрический метод Mt =5,00	-
145	377 845,54	1 233 763,44	Картометрический метод Mt =5,00	-
146	377 856,96	1 233 753,50	Картометрический метод Mt =5,00	-
147	377 866,17	1 233 736,18	Картометрический метод Mt =5,00	-
148	377 865,06	1 233 719,97	Картометрический метод Mt =5,00	-
149	377 876,85	1 233 704,87	Картометрический метод Mt =5,00	-
150	377 887,17	1 233 694,92	Картометрический метод Mt =5,00	-
151	377 886,43	1 233 674,66	Картометрический метод Mt =5,00	-
152	377 869,85	1 233 676,50	Картометрический метод Mt =5,00	-
153	377 860,27	1 233 672,45	Картометрический метод Mt =5,00	-
154	377 852,54	1 233 687,55	Картометрический метод Mt =5,00	-
155	377 845,17	1 233 688,66	Картометрический метод Mt =5,00	-
156	377 836,70	1 233 672,82	Картометрический метод Mt =5,00	-
157	377 828,96	1 233 666,92	Картометрический метод Mt =5,00	-
158	377 811,28	1 233 671,34	Картометрический метод Mt =5,00	-
159	377 788,44	1 233 669,13	Картометрический метод Mt =5,00	-

ОПИСАНИЕ МЕСТОПОЛОЖЕНИЯ ГРАНИЦ
Территориальной зоны Р1 населенного пункта поселок Середейский городского поселения "Поселок Середейский" Сухиничского района Калужской области

(наименование населенного пункта)

Сведения о местоположении границ населенного пункта

160	377 750,12	1 233 661,03	Картометрический метод Mt =5,00	-
161	377 735,02	1 233 651,08	Картометрический метод Mt =5,00	-
162	377 716,60	1 233 637,82	Картометрический метод Mt =5,00	-
163	377 706,66	1 233 635,61	Картометрический метод Mt =5,00	-
164	377 694,50	1 233 640,03	Картометрический метод Mt =5,00	-
165	377 682,71	1 233 627,14	Картометрический метод Mt =5,00	-
166	377 682,34	1 233 606,87	Картометрический метод Mt =5,00	-
167	377 672,40	1 233 570,03	Картометрический метод Mt =5,00	-
168	377 658,77	1 233 558,98	Картометрический метод Mt =5,00	-
169	377 645,50	1 233 560,82	Картометрический метод Mt =5,00	-
170	377 633,71	1 233 547,19	Картометрический метод Mt =5,00	-
171	377 623,03	1 233 535,77	Картометрический метод Mt =5,00	-
172	377 608,66	1 233 523,98	Картометрический метод Mt =5,00	-
173	377 592,45	1 233 522,51	Картометрический метод Mt =5,00	-
174	377 580,29	1 233 508,51	Картометрический метод Mt =5,00	-
175	377 565,19	1 233 489,36	Картометрический метод Mt =5,00	-
176	377 560,77	1 233 471,31	Картометрический метод Mt =5,00	-
177	377 579,93	1 233 484,57	Картометрический метод Mt =5,00	-
178	377 598,34	1 233 494,14	Картометрический метод Mt =5,00	-
179	377 608,66	1 233 507,41	Картометрический метод Mt =5,00	-
180	377 618,61	1 233 506,67	Картометрический метод Mt =5,00	-
181	377 635,18	1 233 507,78	Картометрический метод Mt =5,00	-
182	377 645,50	1 233 517,35	Картометрический метод Mt =5,00	-
183	377 656,92	1 233 519,56	Картометрический метод Mt =5,00	-

ОПИСАНИЕ МЕСТОПОЛОЖЕНИЯ ГРАНИЦ
Территориальной зоны Р1 населенного пункта поселок Середейский городского поселения "Поселок Середейский" Сухиничского района Калужской области

(наименование населенного пункта)

Сведения о местоположении границ населенного пункта

184	377 677,92	1 233 528,77	Картометрический метод Mt =5,00	-
185	377 688,60	1 233 544,61	Картометрический метод Mt =5,00	-
186	377 702,60	1 233 570,40	Картометрический метод Mt =5,00	-
187	377 702,97	1 233 584,40	Картометрический метод Mt =5,00	-
188	377 719,18	1 233 601,72	Картометрический метод Mt =5,00	-
189	377 729,86	1 233 613,14	Картометрический метод Mt =5,00	-
190	377 756,76	1 233 621,24	Картометрический метод Mt =5,00	-
191	377 788,81	1 233 638,56	Картометрический метод Mt =5,00	-
192	377 816,44	1 233 641,13	Картометрический метод Mt =5,00	-
193	377 847,01	1 233 650,71	Картометрический метод Mt =5,00	-
194	377 868,75	1 233 656,61	Картометрический метод Mt =5,00	-
195	377 880,17	1 233 656,24	Картометрический метод Mt =5,00	-
196	377 886,43	1 233 647,40	Картометрический метод Mt =5,00	-
197	377 897,49	1 233 649,61	Картометрический метод Mt =5,00	-
198	377 918,85	1 233 665,82	Картометрический метод Mt =5,00	-
128	377 923,27	1 233 674,66	Картометрический метод Mt =5,00	-
Р1 – Зона городских лесов, скверов, парков, бульваров, городских садов. Контур № 4				
199	377 274,55	1 233 106,75	Картометрический метод Mt =5,00	-
200	377 225,36	1 233 110,95	Картометрический метод Mt =5,00	-
201	377 203,19	1 233 090,00	Картометрический метод Mt =5,00	-
202	377 161,36	1 233 044,95	Картометрический метод Mt =5,00	-
203	377 138,84	1 232 990,25	Картометрический метод Mt =5,00	-
204	377 111,49	1 232 956,47	Картометрический метод Mt =5,00	-
205	377 129,18	1 232 890,51	Картометрический метод Mt =5,00	-

ОПИСАНИЕ МЕСТОПОЛОЖЕНИЯ ГРАНИЦ
Территориальной зоны Р1 населенного пункта поселок Середейский городского поселения "Поселок Середейский" Сухиничского района Калужской области

(наименование населенного пункта)

Сведения о местоположении границ населенного пункта

206	377 117,92	1 232 835,81	Картометрический метод Mt =5,00	-
207	377 087,36	1 232 810,07	Картометрический метод Mt =5,00	-
208	377 072,38	1 232 822,39	Картометрический метод Mt =5,00	-
209	377 082,84	1 232 840,90	Картометрический метод Mt =5,00	-
210	377 067,55	1 232 861,01	Картометрический метод Mt =5,00	-
211	377 053,08	1 233 018,67	Картометрический метод Mt =5,00	-
212	377 063,53	1 233 103,93	Картометрический метод Mt =5,00	-
213	377 034,69	1 233 127,26	Картометрический метод Mt =5,00	-
214	376 655,35	1 233 159,71	Картометрический метод Mt =5,00	-
215	376 653,83	1 233 179,89	Картометрический метод Mt =5,00	-
216	376 558,68	1 233 175,13	Картометрический метод Mt =5,00	-
217	376 557,10	1 233 061,73	Картометрический метод Mt =5,00	-
218	376 621,20	1 233 027,72	Картометрический метод Mt =5,00	-
219	376 506,90	1 232 841,15	Картометрический метод Mt =5,00	-
220	377 024,39	1 232 750,73	Картометрический метод Mt =5,00	-
221	377 053,86	1 232 763,99	Картометрический метод Mt =5,00	-
222	377 071,54	1 232 730,10	Картометрический метод Mt =5,00	-
223	377 148,17	1 232 731,57	Картометрический метод Mt =5,00	-
224	377 142,27	1 232 777,25	Картометрический метод Mt =5,00	-
225	377 170,27	1 232 830,30	Картометрический метод Mt =5,00	-
226	377 204,16	1 232 890,72	Картометрический метод Mt =5,00	-
227	377 218,90	1 232 967,34	Картометрический метод Mt =5,00	-
228	377 242,48	1 233 060,18	Картометрический метод Mt =5,00	-
199	377 274,55	1 233 106,75	Картометрический метод Mt =5,00	-

ОПИСАНИЕ МЕСТОПОЛОЖЕНИЯ ГРАНИЦ
Территориальной зоны Р1 населенного пункта поселок Середейский городского поселения "Поселок Середейский" Сухиничского района Калужской области

(наименование населенного пункта)

Сведения о местоположении границ населенного пункта

3. Сведения о характерных точках части (частей) границы объекта землеустройства

–

–	–	–	–	–

4. Сведения о частях границ объекта землеустройства, совпадающих с местоположением внешних границ природных объектов и (или) объектов

Обозначение части границы		Описание прохождения части границы
от точки	до точки	
1	2	3
Р1 – Зона городских лесов, скверов, парков, бульваров, городских садов. Контур № 1		
1	42	земли сельскохозяйственного назначения
42	1	земли общего пользования
Р1 – Зона городских лесов, скверов, парков, бульваров, городских садов. Контур № 2		
80	80	земли лесного фонда
Р1 – Зона городских лесов, скверов, парков, бульваров, городских садов. Контур № 3		
128	139	земли сельскохозяйственного назначения
139	176	земли лесного фонда
176	128	земли сельскохозяйственного назначения
Р1 – Зона городских лесов, скверов, парков, бульваров, городских садов. Контур № 4		
199	213	земли лесного фонда
213	220	земли сельскохозяйственного назначения
220	199	земли лесного фонда

Лист №

ОПИСАНИЕ МЕСТОПОЛОЖЕНИЯ ГРАНИЦ

Территориальной зоны Р1 поселок Середейский муниципального образования сельского поселения "Поселок Середейский" Сухиничского района Калужской области

(наименование объекта)

Обзорная схема границ территориальной зоны

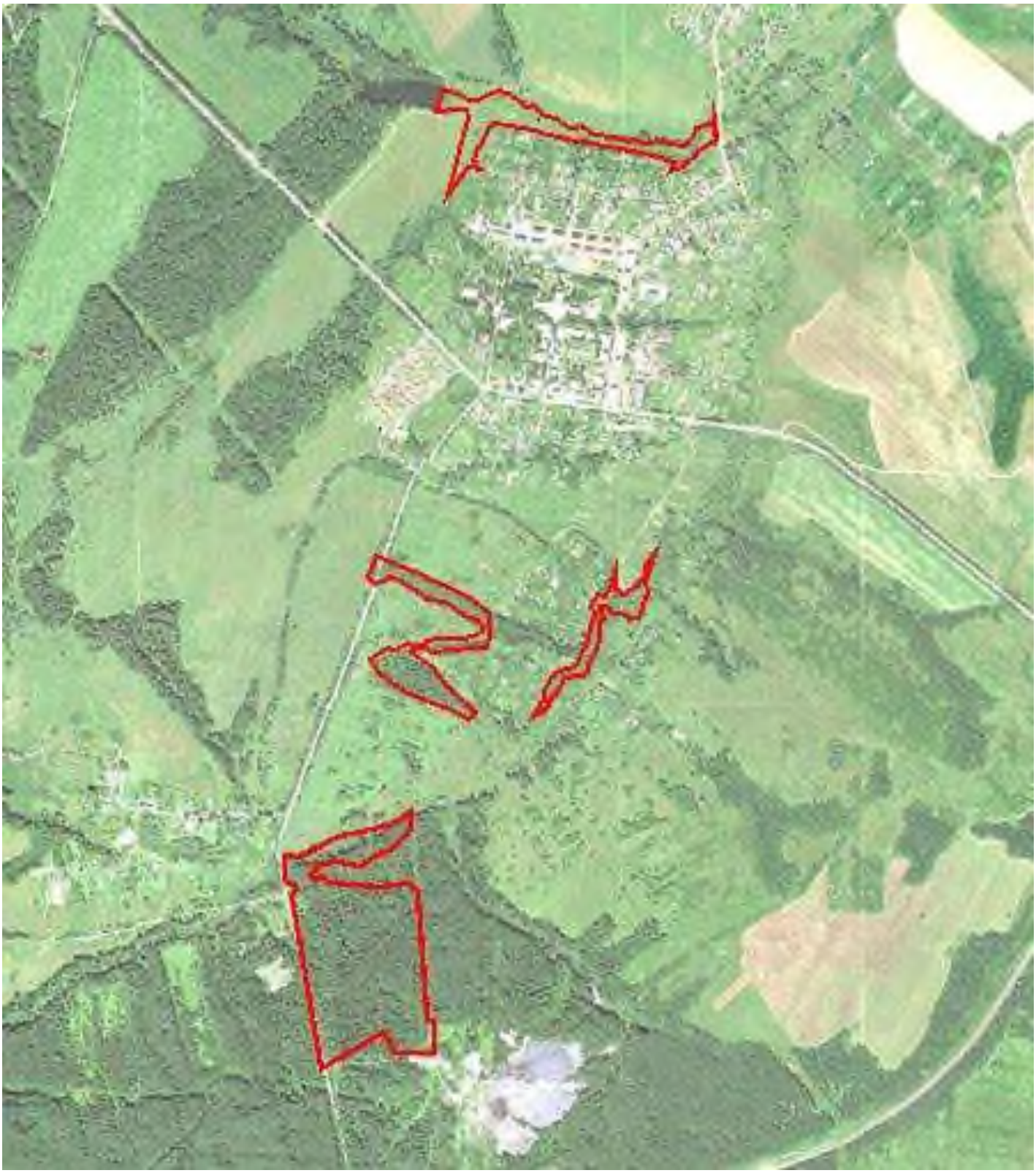

Масштаб 1:10000

Лист №

ОПИСАНИЕ ГРАНИЦ

Территориальной зоны Р1 поселок Середейский муниципального образования сельского поселения "Поселок Середейский" Сухиничского района Калужской области

(наименование объекта)

План границ территориальной зоны

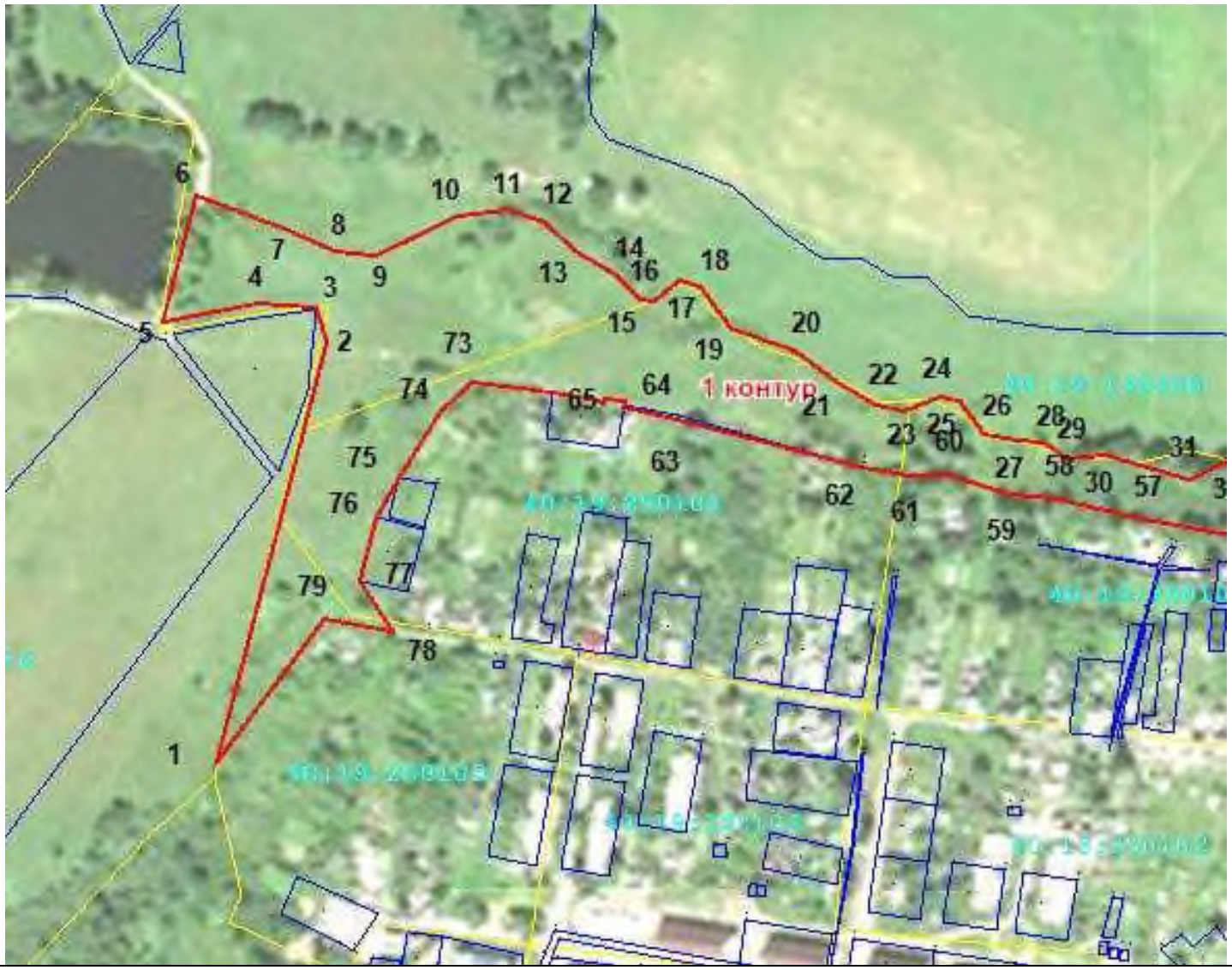

Используемые условные знаки и обозначения: **Масштаб 1:10000**

- - - - - - граница населенного пункта
- ——— - граница территориальной зоны
- ——— - граница земельных участков по сведениям ЕГРН
- ——— - граница кадастровых кварталов
- ■ 1 - характерная точка границы объекта землеустройства и ее номер
- 40:11:nnnnnn - номер кадастрового квартала
- :123 - кадастровый номер земельных участков в кадастровом квартале

Подпись_____Дата «_____»_____г.

Лист №

ОПИСАНИЕ ГРАНИЦ

Территориальной зоны Р1 поселок Середейский муниципального образования сельского поселения "Поселок Середейский" Сухиничского района Калужской области

(наименование объекта)

План границ территориальной зоны

Используемые условные знаки и обозначения: **Масштаб 1:10000**

- - - - - - граница населенного пункта
- ——— граница территориальной зоны
- ——— граница земельных участков по сведениям ЕГРН
- ——— граница кадастровых кварталов
- ■ 1 - характерная точка границы объекта землеустройства и ее номер
- 40:11:nnnnnn - номер кадастрового квартала
- :123 - кадастровый номер земельных участков в кадастровом квартале

Подпись_____Дата «_____»_____г.

Лист №

ОПИСАНИЕ ГРАНИЦ

Территориальной зоны Р1 поселок Середейский муниципального образования сельского поселения "Поселок Середейский" Сухиничского района Калужской области

(наименование объекта)

План границ территориальной зоны

Используемые условные знаки и обозначения: **Масштаб 1:10000**

	- граница населенного пункта
	- граница территориальной зоны
	- граница земельных участков по сведениям ЕГРН
	- граница кадастровых кварталов
■ 1	- характерная точка границы объекта землеустройства и ее номер
40:11:nnnnnn	- номер кадастрового квартала
:123	- кадастровый номер земельных участков в кадастровом квартале

Подпись____________________Дата «______»_________________г.

Лист №

ОПИСАНИЕ ГРАНИЦ

Территориальной зоны Р1 поселок Середейский муниципального образования сельского поселения "Поселок Середейский" Сухиничского района Калужской области

(наименование объекта)

План границ территориальной зоны

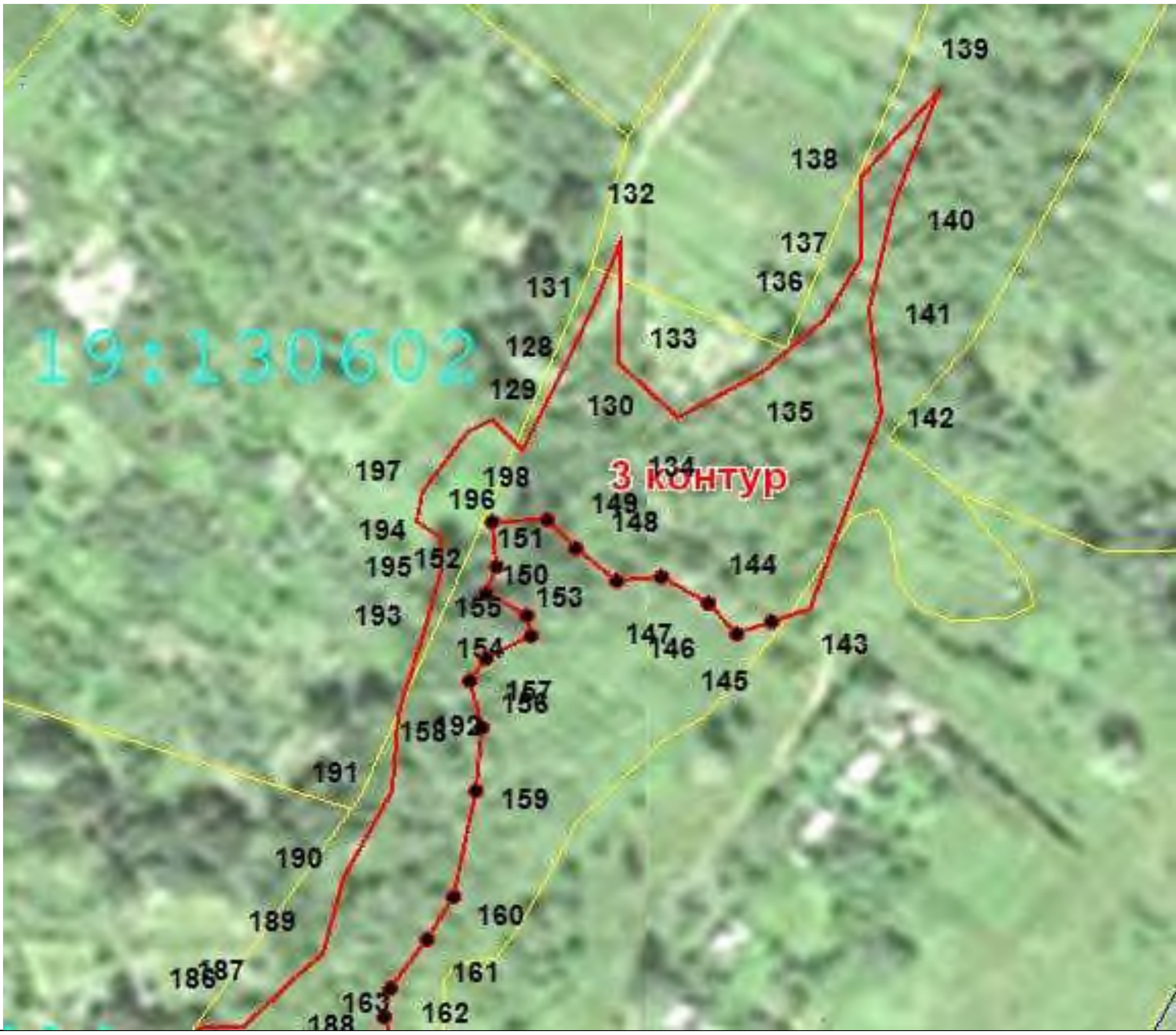

Используемые условные знаки и обозначения: **Масштаб 1:10000**

	- граница населенного пункта
	- граница территориальной зоны
	- граница земельных участков по сведениям ЕГРН
	- граница кадастровых кварталов
■ 1	- характерная точка границы объекта землеустройства и ее номер
40:11:nnnnnn	- номер кадастрового квартала
:123	- кадастровый номер земельных участков в кадастровом квартале

Подпись____________________Дата «______»_________________г.

	Лист №

ОПИСАНИЕ ГРАНИЦ

Территориальной зоны Р1 поселок Середейский муниципального образования сельского поселения "Поселок Середейский" Сухиничского района Калужской области

(наименование объекта)

План границ территориальной зоны

Используемые условные знаки и обозначения: **Масштаб 1:10000**

- граница населенного пункта
- граница территориальной зоны
- граница земельных участков по сведениям ЕГРН
- граница кадастровых кварталов

■ 1 - характерная точка границы объекта землеустройства и ее номер

40:11:nnnnnn - номер кадастрового квартала

:123 - кадастровый номер земельных участков в кадастровом квартале

Подпись____________________Дата «______»_________________г.

Лист №

ОПИСАНИЕ ГРАНИЦ

Территориальной зоны Р1 поселок Середейский муниципального образования сельского поселения "Поселок Середейский" Сухиничского района Калужской области

(наименование объекта)

План границ территориальной зоны

Используемые условные знаки и обозначения: **Масштаб 1:10000**

- граница населенного пункта
- граница территориальной зоны
- граница земельных участков по сведениям ЕГРН
- граница кадастровых кварталов

■ 1 - характерная точка границы объекта землеустройства и ее номер

40:11:nnnnnn - номер кадастрового квартала

:123 - кадастровый номер земельных участков в кадастровом квартале

Подпись____________________Дата «______»________________г.

КАЛУЖСКАЯ ОБЛАСТЬ
СУХИНИЧСКИЙ РАЙОН
ПОСЕЛКОВАЯ ДУМА

ГОРОДСКОЕ ПОСЕЛЕНИЕ

«ПОСЕЛОК СЕРЕДЕЙСКИЙ»

РЕШЕНИЕ

От 26.12.2016г. **№ 83**

О внесении изменений в
Правила землепользования и застройки
городского поселения «Поселок Середейский»,
утвержденные решением Поселковой Думы
ГП «Поселок Середейский» от 04.03.2016г. № 45

В соответствии с Градостроительным Кодексом Российской Федерации, ч.3 ст. 14 ФЗ-131, Уставом городского поселения «Поселок Середейский», по результатам публичных слушаний по проекту внесения изменений в Правила землепользования и застройки городского поселения «Поселок Середейский» и заключения о результатах публичных слушаний по проекту внесения изменений в Правила землепользования и застройки городского посебнления «Поселок Середейский», Поселковая Дума городского поселения «Поселок Середейский»

РЕШИЛА :

1. Внести изменения в Правила землепользования и застройки городского поселения «Поселок Середейский», утвержденные решением Поселковой Думы ГП «Поселок Середейский» от04. 03.2016г. № 45, согласно приложению № 1 (прилагается).

2. Настоящее решение вступает в силу после его официального опубликования и подлежит размещению на официальном сайте городского поселения «Поселок Середейский».

3. Контроль за исполнением настоящего решения возложить на администрацию городского поселения «Поселок Середейский»,

Глава городского поселения
«Поселок Середейский» **Т.Д. Цыбранкова**

Всего листов 14

ОПИСАНИЕ МЕСТОПОЛОЖЕНИЯ ГРАНИЦ

Описание границ территориальной зоны С1 поселок Середейский городского поселения "Поселок Середейский" Сухиничского района Калужской области

(наименование объекта)

Титульный лист

1. Сведения о заказчике землеустроительных работ:

Полное наименование **Администрация городского поселения "Поселок Середейский"Сухиничского района Калужской области**

Страна регистрации (инкорпорации) (указывается в отношении иностранного юридического лица) --

Фамилия и инициалы уполномоченного представителя, его должность, реквизиты доверенности (если представитель действует по доверенности)

Подпись _____ (**Семенова Л.М.**)	Дата _____ г.

Место для оттиска печати заказчика

2. Сведения об исполнителе землеустроительных работ:

Полное наименование **ФГБУ «ФКП Росреестра» по Калужской области**

Основной государственный регистрационный номер **1027700485757**

Контактный телефон и почтовый адрес **8(4842)71-67-35, 248002, Калужская область, г.Калуга, ул. С-Щедрина, 121**

Фамилия и инициалы уполномоченного представителя юридического лица, его должность, реквизиты доверенности (если представитель действует по доверенности) **Игнатьев М.В., директор**

Сведения о кадастровом инженере **Козлова Дина Александровна, 40-1198**

Подпись _____ (Козлова Д.А.)	Дата _____ г.

Место для оттиска печати лица, составившего описание границ объекта

3. Сведения о согласовании описания границ населенного пункта:

Полное наименование органа (организации), с которым осуществляется согласование, фамилия и инициалы уполномоченного лица, его должность **Администрация городского поселения "Поселок Середейский"Сухиничского района Калужской области**

Реквизиты письма (дата и номер, если согласование оформлено в виде письма) –

Подпись _____ (**Семенова Л.М.**)	Дата _____ г.

Место для оттиска печати лица, составившего описание границ объекта

4. Информация о передаче описания границ населенного пункта в государственный фонд данных, полученных в результате проведения землеустройства:

Регистрационный № _____

Дата передачи _____

Управление Росреестра по Калужской области

(наименование органа (организации), осуществляющего хранение землеустроительной документации)

Лист №

ОПИСАНИЕ МЕСТОПОЛОЖЕНИЯ ГРАНИЦ
Территориальной зоны С1 населенного пункта поселок Середейский городского поселения "Поселок Середейский" Сухиничского района Калужской области

(наименование объекта)

№ п/п	Содержание	Номера листов
1	**2**	**3**
1.	Основания для проведения землеустроительных работ и исходные данные	
2.	Сведения об объекте	
3.	Сведения о местоположении границ объекта	
6.	План границ объекта	
6.	Приложения	
	Решение № 83 от 26 декабря 2016 г. "О внесении изменений в ПЗЗ "Поселок Середейский" утвержденные Решением Поселковой Думы ГП "Поселок Середейский" от 04.03.2016 №45"	

ОПИСАНИЕ МЕСТОПОЛОЖЕНИЯ ГРАНИЦ
Территориальной зоны С1 населенного пункта поселок Середейский городского поселения "Поселок Середейский" Сухиничского района Калужской области

(наименование объекта)

Основания для проведения землеустроительных работ и исходные данные

Перечень документов

№ п/п	Наименование и реквизиты документа	Сведения об органе (организации), подготовившем или принявшем документ
1	2	3
1.	Муниципальный контракт №2 от 19.02.2018	Филиал ФГБУ «ФКП Росреестра» по Калужской области
2.	Решение № 83 от 26 декабря 2016 г. "О внесении изменений в ПЗЗ "Поселок Середейский" утвержденные Решением Поселковой Думы ГП "Поселок Середейский" от 04.03.2016 №45"	Поселковая Дума ГП "Поселок Середейский"
3.	Кадастровые планы территории (выписки из ГКН)	Филиал ФГБУ «ФКП Росреестра» по Калужской области
4.	Ортофотоплан 1:2000 2007 г. ООО «НПП Геокосмос-ГИС»	Управление Роснедвижимости по Калужской области

ОПИСАНИЕ МЕСТОПОЛОЖЕНИЯ ГРАНИЦ
Территориальной зоны С1 населенного пункта поселок Середейский городского поселения "Поселок Середейский" Сухиничского района Калужской области

(наименование объекта)

Сведения об объекте

№ п/п	Характеристики объекта	Описание характеристик
1	2	3
1.	Местоположение объекта	Граница территориальной зоны С1 – зоны сельскохозяйственных угодий, населенного пункта поселок Середейский городского поселения "Поселок Середейский" Сухиничского района Калужской области
2.	Площадь объекта ± величина погрешности определения площади (**Р ± ΔР**)	356862 кв.м ± 209 кв.м
3.	Иные характеристики объекта	Основные виды разрешенного использования земельных участков: - Сельскохозяйственное использование - Овощеводство - Садоводство - Пчеловодство - Хранение и переработка сельскохозяйственной продукции - Питомники - Обеспечение сельскохозяйственного производства - Обеспечение научной деятельности - Ведение огородничества - Ведение садоводства Вспомогательный вид разрешенного использования: - Трубопроводный транспорт

Лист №

ОПИСАНИЕ МЕСТОПОЛОЖЕНИЯ ГРАНИЦ
Территориальной зоны С1 населенного пункта поселок Середейский городского поселения "Поселок Середейский" Сухиничского района Калужской области

(наименование объекта)

Сведения о местоположении границ объекта

1. Система координат МСК-40

2. Сведения о характерных точках границ объекта

Обозначение характерных точек границы	Координаты, м		Метод определения координат и средняя квадратическая погрешность положения характерной точки (Mt), м	Описание закрепления точки
	X	Y		
1	2	3	4	5
С1 – зона сельскохозяйственного использования. Контур № 1				
1	377 886,43	1 233 674,66	Картометрический метод Mt =5,00	-
2	377 887,17	1 233 694,92	Картометрический метод Mt =5,00	-
3	377 876,85	1 233 704,87	Картометрический метод Mt =5,00	-
4	377 865,06	1 233 719,97	Картометрический метод Mt =5,00	-
5	377 866,17	1 233 736,18	Картометрический метод Mt =5,00	-
6	377 856,96	1 233 753,50	Картометрический метод Mt =5,00	-
7	377 845,54	1 233 763,44	Картометрический метод Mt =5,00	-
8	377 850,46	1 233 776,43	Картометрический метод Mt =5,00	-
9	377 809,10	1 233 746,15	Картометрический метод Mt =5,00	-
10	377 808,42	1 233 735,75	Картометрический метод Mt =5,00	-
11	377 790,34	1 233 719,89	Картометрический метод Mt =5,00	-
12	377 780,01	1 233 707,07	Картометрический метод Mt =5,00	-
13	377 761,93	1 233 702,64	Картометрический метод Mt =5,00	-
14	377 752,55	1 233 691,21	Картометрический метод Mt =5,00	-
15	377 741,29	1 233 688,48	Картометрический метод Mt =5,00	-
16	377 731,40	1 233 678,08	Картометрический метод Mt =5,00	-
17	377 722,96	1 233 660,98	Картометрический метод Mt =5,00	-
18	377 698,57	1 233 655,01	Картометрический метод Mt =5,00	-

ОПИСАНИЕ МЕСТОПОЛОЖЕНИЯ ГРАНИЦ
Территориальной зоны С1 населенного пункта поселок Середейский городского поселения "Поселок Середейский" Сухиничского района Калужской области

(наименование объекта)

Сведения о местоположении границ объекта

19	377 663,94	1 233 617,49	Картометрический метод Mt =5,00	-
20	377 649,27	1 233 597,19	Картометрический метод Mt =5,00	-
21	377 622,67	1 233 584,91	Картометрический метод Mt =5,00	-
22	377 615,16	1 233 574,85	Картометрический метод Mt =5,00	-
23	377 596,06	1 233 567,34	Картометрический метод Mt =5,00	-
24	377 572,86	1 233 562,40	Картометрический метод Mt =5,00	-
25	377 559,90	1 233 555,23	Картометрический метод Mt =5,00	-
26	377 552,05	1 233 539,54	Картометрический метод Mt =5,00	-
27	377 536,02	1 233 523,00	Картометрический метод Mt =5,00	-
28	377 489,46	1 233 490,25	Картометрический метод Mt =5,00	-
29	377 467,11	1 233 477,28	Картометрический метод Mt =5,00	-
30	377 459,27	1 233 465,86	Картометрический метод Mt =5,00	-
31	377 439,65	1 233 446,07	Картометрический метод Mt =5,00	-
32	377 436,92	1 233 425,77	Картометрический метод Mt =5,00	-
33	377 424,30	1 233 420,32	Картометрический метод Mt =5,00	-
34	377 412,87	1 233 410,42	Картометрический метод Mt =5,00	-
35	377 408,27	1 233 391,49	Картометрический метод Mt =5,00	-
36	377 391,21	1 233 382,45	Картометрический метод Mt =5,00	-
37	377 379,49	1 233 362,11	Картометрический метод Mt =5,00	-
38	377 364,25	1 233 340,12	Картометрический метод Mt =5,00	-
39	377 343,63	1 233 326,55	Картометрический метод Mt =5,00	-
40	377 335,90	1 233 305,18	Картометрический метод Mt =5,00	-
41	377 312,18	1 233 298,66	Картометрический метод Mt =5,00	-
42	377 305,01	1 233 290,02	Картометрический метод Mt =5,00	-

ОПИСАНИЕ МЕСТОПОЛОЖЕНИЯ ГРАНИЦ
Территориальной зоны С1 населенного пункта поселок Середейский городского поселения "Поселок Середейский" Сухиничского района Калужской области

(наименование объекта)

Сведения о местоположении границ объекта

43	377 320,36	1 233 263,30	Картометрический метод Mt =5,00	-
44	377 321,61	1 233 252,38	Картометрический метод Mt =5,00	-
45	377 308,65	1 233 235,10	Картометрический метод Mt =5,00	-
46	377 320,14	1 233 201,32	Картометрический метод Mt =5,00	-
47	377 319,91	1 233 183,47	Картометрический метод Mt =5,00	-
48	377 276,02	1 233 121,05	Картометрический метод Mt =5,00	-
49	377 274,55	1 233 106,75	Картометрический метод Mt =5,00	-
50	377 242,48	1 233 060,18	Картометрический метод Mt =5,00	-
51	377 218,90	1 232 967,34	Картометрический метод Mt =5,00	-
52	377 204,16	1 232 890,72	Картометрический метод Mt =5,00	-
53	377 170,27	1 232 830,30	Картометрический метод Mt =5,00	-
54	377 142,27	1 232 777,25	Картометрический метод Mt =5,00	-
55	377 148,17	1 232 731,57	Картометрический метод Mt =5,00	-
56	377 071,54	1 232 730,10	Картометрический метод Mt =5,00	-
57	377 053,86	1 232 763,99	Картометрический метод Mt =5,00	-
58	377 024,39	1 232 750,73	Картометрический метод Mt =5,00	-
59	376 506,90	1 232 841,15	Картометрический метод Mt =5,00	-
60	376 494,48	1 232 820,81	Картометрический метод Mt =5,00	-
61	376 795,08	1 232 763,21	Картометрический метод Mt =5,00	-
62	377 022,35	1 232 712,32	Картометрический метод Mt =5,00	-
63	377 160,91	1 232 687,57	Картометрический метод Mt =5,00	-
64	377 348,29	1 232 739,82	Картометрический метод Mt =5,00	-
65	377 973,39	1 232 981,69	Картометрический метод Mt =5,00	-
66	377 956,67	1 232 998,49	Картометрический метод Mt =5,00	-

ОПИСАНИЕ МЕСТОПОЛОЖЕНИЯ ГРАНИЦ
Территориальной зоны С1 населенного пункта поселок Середейский городского поселения "Поселок Середейский" Сухиничского района Калужской области

(наименование объекта)

Сведения о местоположении границ объекта

67	377 965,61	1 233 028,27	Картометрический метод Mt =5,00	-
68	377 977,52	1 233 049,12	Картометрический метод Mt =5,00	-
69	377 956,67	1 233 086,34	Картометрический метод Mt =5,00	-
70	377 935,83	1 233 122,07	Картометрический метод Mt =5,00	-
71	377 909,03	1 233 156,32	Картометрический метод Mt =5,00	-
72	377 900,10	1 233 212,90	Картометрический метод Mt =5,00	-
73	377 874,78	1 233 248,63	Картометрический метод Mt =5,00	-
74	377 850,96	1 233 279,90	Картометрический метод Mt =5,00	-
75	377 843,52	1 233 306,70	Картометрический метод Mt =5,00	-
76	377 828,63	1 233 321,59	Картометрический метод Mt =5,00	-
77	377 813,74	1 233 323,08	Картометрический метод Mt =5,00	-
78	377 801,83	1 233 305,21	Картометрический метод Mt =5,00	-
79	377 792,89	1 233 273,94	Картометрический метод Mt =5,00	-
80	377 791,40	1 233 223,32	Картометрический метод Mt =5,00	-
81	377 788,43	1 233 199,50	Картометрический метод Mt =5,00	-
82	377 789,92	1 233 180,14	Картометрический метод Mt =5,00	-
83	377 783,96	1 233 160,79	Картометрический метод Mt =5,00	-
84	377 769,07	1 233 145,90	Картометрический метод Mt =5,00	-
85	377 773,54	1 233 126,54	Картометрический метод Mt =5,00	-
86	377 778,00	1 233 104,21	Картометрический метод Mt =5,00	-
87	377 760,14	1 233 064,01	Картометрический метод Mt =5,00	-
88	377 763,12	1 233 041,67	Картометрический метод Mt =5,00	-
89	377 730,36	1 232 986,58	Картометрический метод Mt =5,00	-
90	377 690,16	1 233 011,89	Картометрический метод Mt =5,00	-

ОПИСАНИЕ МЕСТОПОЛОЖЕНИЯ ГРАНИЦ
Территориальной зоны С1 населенного пункта поселок Середейский городского поселения "Поселок Середейский" Сухиничского района Калужской области

(наименование объекта)

Сведения о местоположении границ объекта

91	377 633,58	1 233 086,34	Картометрический метод Mt =5,00	-
92	377 577,00	1 233 229,28	Картометрический метод Mt =5,00	-
93	377 552,66	1 233 281,95	Картометрический метод Mt =5,00	-
94	377 527,62	1 233 311,42	Картометрический метод Mt =5,00	-
95	377 511,41	1 233 334,26	Картометрический метод Mt =5,00	-
96	377 491,51	1 233 341,63	Картометрический метод Mt =5,00	-
97	377 480,46	1 233 358,58	Картометрический метод Mt =5,00	-
98	377 459,09	1 233 392,47	Картометрический метод Mt =5,00	-
99	377 478,99	1 233 427,10	Картометрический метод Mt =5,00	-
100	377 501,83	1 233 439,62	Картометрический метод Mt =5,00	-
101	377 526,88	1 233 449,20	Картометрический метод Mt =5,00	-
102	377 560,77	1 233 471,31	Картометрический метод Mt =5,00	-
103	377 565,19	1 233 489,36	Картометрический метод Mt =5,00	-
104	377 580,29	1 233 508,51	Картометрический метод Mt =5,00	-
105	377 592,45	1 233 522,51	Картометрический метод Mt =5,00	-
106	377 608,66	1 233 523,98	Картометрический метод Mt =5,00	-
107	377 623,03	1 233 535,77	Картометрический метод Mt =5,00	-
108	377 633,71	1 233 547,19	Картометрический метод Mt =5,00	-
109	377 645,50	1 233 560,82	Картометрический метод Mt =5,00	-
110	377 658,77	1 233 558,98	Картометрический метод Mt =5,00	-
111	377 672,40	1 233 570,03	Картометрический метод Mt =5,00	-
112	377 682,34	1 233 606,87	Картометрический метод Mt =5,00	-
113	377 682,71	1 233 627,14	Картометрический метод Mt =5,00	-
114	377 694,50	1 233 640,03	Картометрический метод Mt =5,00	-

ОПИСАНИЕ МЕСТОПОЛОЖЕНИЯ ГРАНИЦ
Территориальной зоны С1 населенного пункта поселок Середейский городского поселения "Поселок Середейский" Сухиничского района Калужской области

(наименование объекта)

Сведения о местоположении границ объекта				
115	377 706,66	1 233 635,61	Картометрический метод Mt =5,00	-
116	377 716,60	1 233 637,82	Картометрический метод Mt =5,00	-
117	377 735,02	1 233 651,08	Картометрический метод Mt =5,00	-
118	377 750,12	1 233 661,03	Картометрический метод Mt =5,00	-
119	377 788,44	1 233 669,13	Картометрический метод Mt =5,00	-
120	377 811,28	1 233 671,34	Картометрический метод Mt =5,00	-
121	377 828,96	1 233 666,92	Картометрический метод Mt =5,00	-
122	377 836,70	1 233 672,82	Картометрический метод Mt =5,00	-
123	377 845,17	1 233 688,66	Картометрический метод Mt =5,00	-
124	377 852,54	1 233 687,55	Картометрический метод Mt =5,00	-
125	377 860,27	1 233 672,45	Картометрический метод Mt =5,00	-
126	377 869,85	1 233 676,50	Картометрический метод Mt =5,00	-
1	377 886,43	1 233 674,66	Картометрический метод Mt =5,00	-
С1 – зона сельскохозяйственного использования. Контур № 2				
127	377 034,69	1 233 127,26	Картометрический метод Mt =5,00	-
128	377 063,53	1 233 103,93	Картометрический метод Mt =5,00	-
129	377 053,08	1 233 018,67	Картометрический метод Mt =5,00	-
130	377 067,55	1 232 861,01	Картометрический метод Mt =5,00	-
131	377 082,84	1 232 840,90	Картометрический метод Mt =5,00	-
132	377 072,38	1 232 822,39	Картометрический метод Mt =5,00	-
133	377 087,36	1 232 810,07	Картометрический метод Mt =5,00	-
134	377 117,92	1 232 835,81	Картометрический метод Mt =5,00	-
135	377 129,18	1 232 890,51	Картометрический метод Mt =5,00	-
136	377 111,49	1 232 956,47	Картометрический метод Mt =5,00	-

ОПИСАНИЕ МЕСТОПОЛОЖЕНИЯ ГРАНИЦ
Территориальной зоны С1 населенного пункта поселок Середейский городского поселения "Поселок Середейский" Сухиничского района Калужской области

(наименование объекта)

Сведения о местоположении границ объекта

137	377 138,84	1 232 990,25	Картометрический метод Mt =5,00	-
138	377 161,36	1 233 044,95	Картометрический метод Mt =5,00	-
139	377 203,19	1 233 090,00	Картометрический метод Mt =5,00	-
140	377 225,36	1 233 110,95	Картометрический метод Mt =5,00	-
127	377 034,69	1 233 127,26	Картометрический метод Mt =5,00	-

3. Сведения о характерных точках части (частей) границы объекта землеустройства

–

–	–	–	–	–

4. Сведения о частях границ объекта землеустройства, совпадающих с местоположением внешних границ природных объектов и (или) объектов искусственного происхождения

Обозначение части границы		Описание прохождения части границы
от точки	до точки	
1	2	3
С1 – зона сельскохозяйственного использования. Контур № 1		
1	48	вдоль земель сельскохозяйственного назначения
48	63	вдоль лесного массива
63	1	вдоль земель сельскохозяйственного назначения
С1 – зона сельскохозяйственного использования. Контур № 2		
127	127	вдоль лесного массива

Лист №

ОПИСАНИЕ МЕСТОПОЛОЖЕНИЯ ГРАНИЦ

Территориальной зоны С1 поселок Середейский муниципального образования сельского поселения "Поселок Середейский" Сухиничского района Калужской области

(наименование объекта)

Обзорная схема границ территориальной зоны

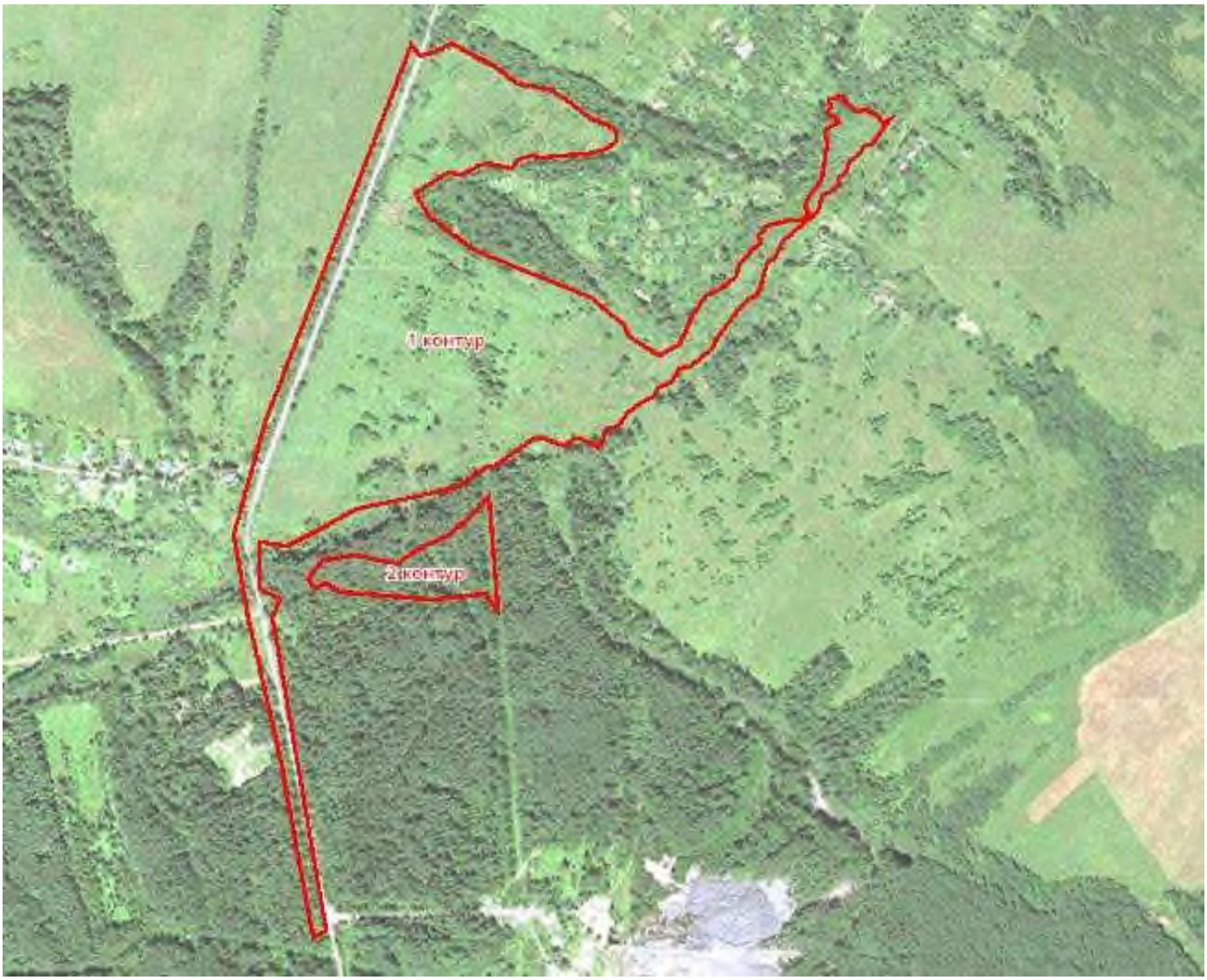

Масштаб 1:10000

Лист №

ОПИСАНИЕ ГРАНИЦ

Территориальной зоны С1 поселок Середейский муниципального образования сельского поселения "Поселок Середейский" Сухиничского района Калужской области

(наименование объекта)

План границ территориальной зоны

Используемые условные знаки и обозначения: **Масштаб 1:10000**

- граница населенного пункта
- граница территориальной зоны
- граница земельных участков по сведениям ЕГРН
- граница кадастровых кварталов

■ 1 - характерная точка границы объекта землеустройства и ее номер

40:11:nnnnnn - номер кадастрового квартала

:123 - кадастровый номер земельных участков в кадастровом квартале

Подпись_____Дата «_____»_____г.

Лист №

ОПИСАНИЕ ГРАНИЦ

Территориальной зоны С1 поселок Середейский муниципального образования сельского поселения "Поселок Середейский" Сухиничского района Калужской области

(наименование объекта)

План границ территориальной зоны

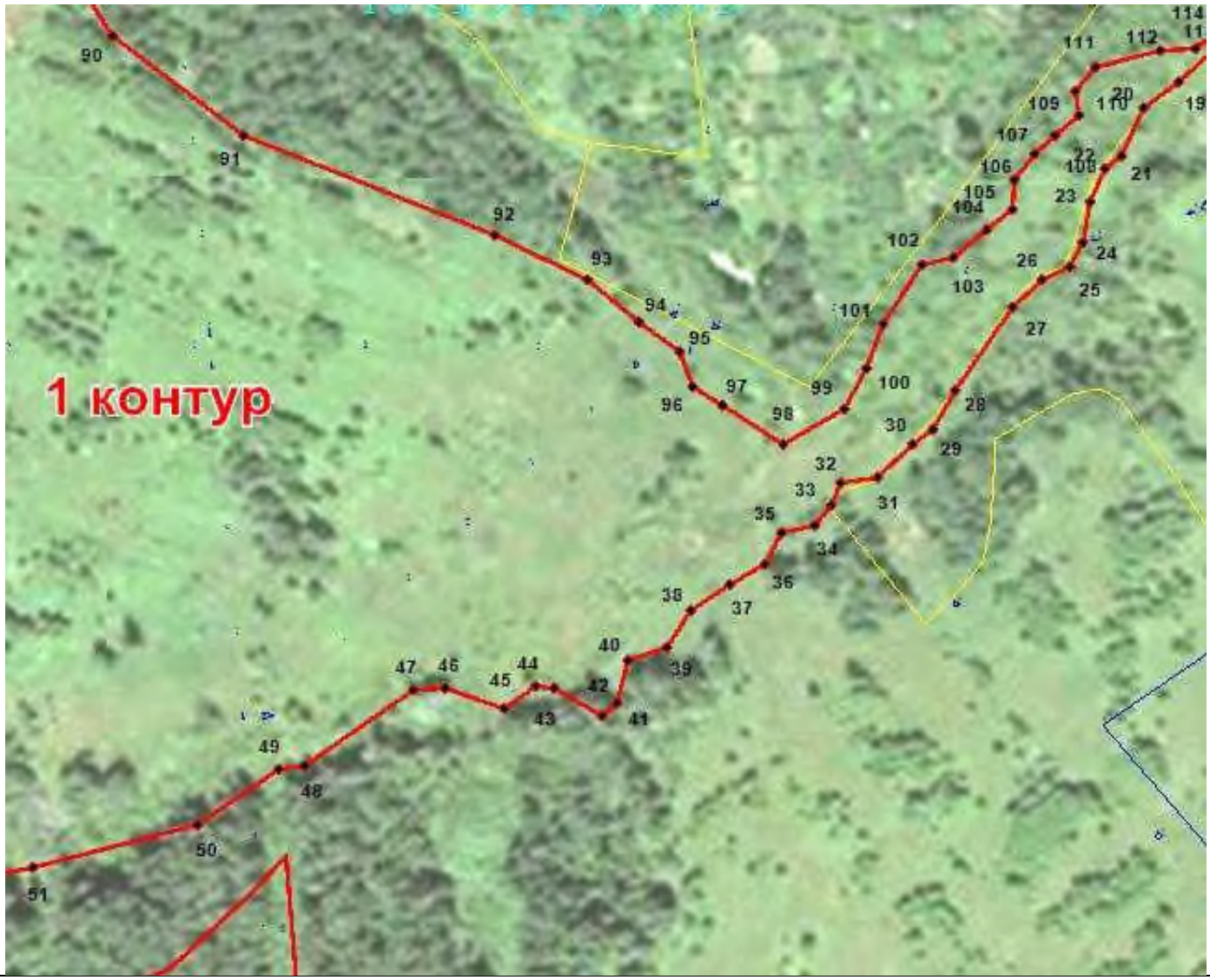

Используемые условные знаки и обозначения: **Масштаб 1:10000**

- граница населенного пункта
- граница территориальной зоны
- граница земельных участков по сведениям ЕГРН
- граница кадастровых кварталов
- 1 - характерная точка границы объекта землеустройства и ее номер
- 40:11:nnnnnn - номер кадастрового квартала
- :123 - кадастровый номер земельных участков в кадастровом квартале

Подпись_____Дата «_____»_____г.

Лист №

ОПИСАНИЕ ГРАНИЦ

Территориальной зоны С1 поселок Середейский муниципального образования сельского поселения "Поселок Середейский" Сухиничского района Калужской области

(наименование объекта)

План границ территориальной зоны

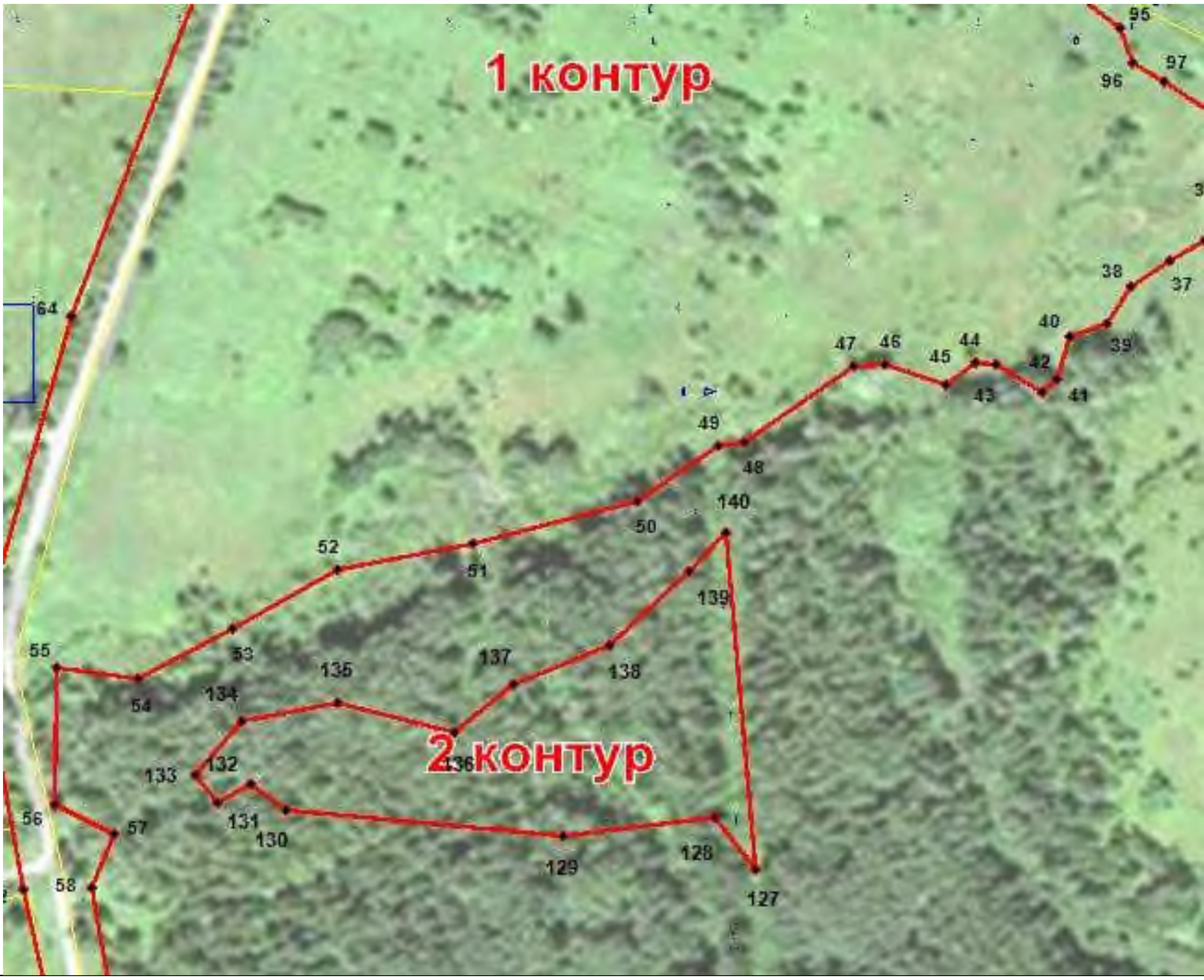

Используемые условные знаки и обозначения: **Масштаб 1:10000**

— — — —	- граница населенного пункта
———	- граница территориальной зоны
———	- граница земельных участков по сведениям ЕГРН
———	- граница кадастровых кварталов
■ 1	- характерная точка границы объекта землеустройства и ее номер
40:11:nnnnnn	- номер кадастрового квартала
:123	- кадастровый номер земельных участков в кадастровом квартале

Подпись____________________Дата «______»_________________г.

Лист №

ОПИСАНИЕ ГРАНИЦ

Территориальной зоны С1 поселок Середейский муниципального образования сельского поселения "Поселок Середейский" Сухиничского района Калужской области

(наименование объекта)

План границ территориальной зоны

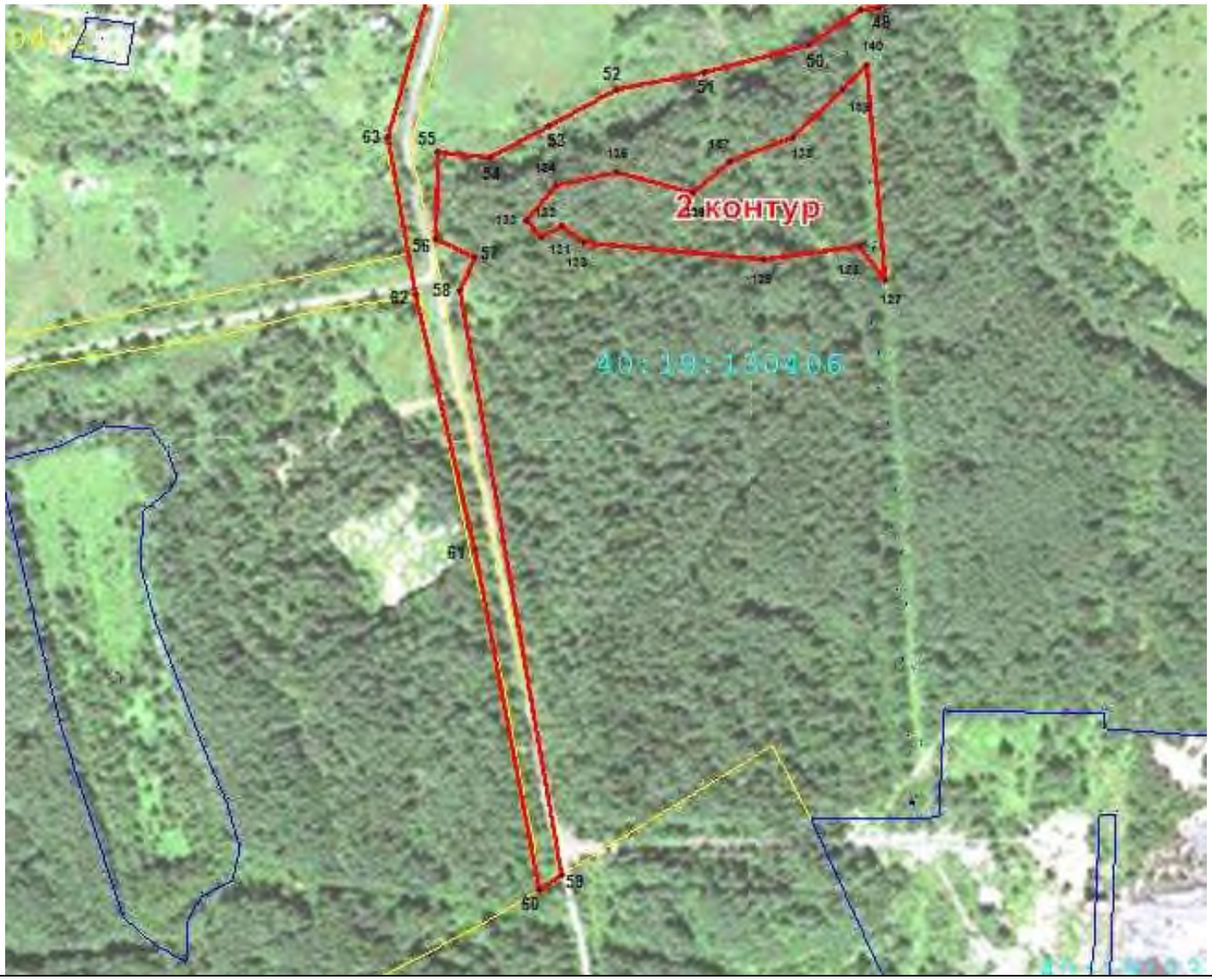

Используемые условные знаки и обозначения: **Масштаб 1:10000**

- граница населенного пункта
- граница территориальной зоны
- граница земельных участков по сведениям ЕГРН
- граница кадастровых кварталов

■ 1 - характерная точка границы объекта землеустройства и ее номер

40:11:nnnnnn - номер кадастрового квартала

:123 - кадастровый номер земельных участков в кадастровом квартале

Подпись_____Дата «_____»_____г.

Лист №

ОПИСАНИЕ ГРАНИЦ

Территориальной зоны С1 поселок Середейский муниципального образования сельского поселения "Поселок Середейский" Сухиничского района Калужской области

(наименование объекта)

План границ территориальной зоны

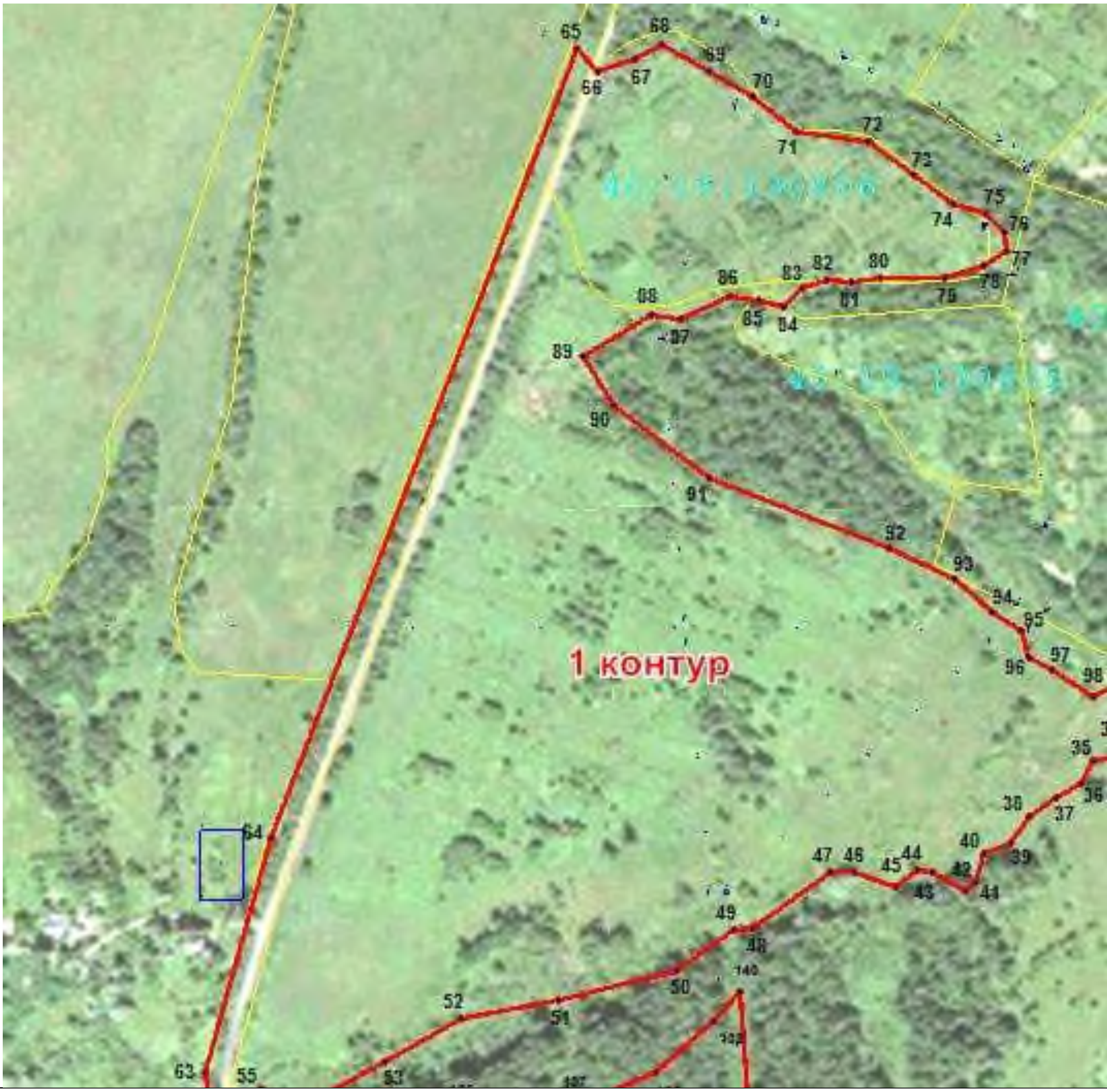

Используемые условные знаки и обозначения: **Масштаб 1:10000**

- - - - - граница населенного пункта
- граница территориальной зоны
- граница земельных участков по сведениям ЕГРН
- граница кадастровых кварталов

■ 1 - характерная точка границы объекта землеустройства и ее номер

40:11:nnnnnn - номер кадастрового квартала

:123 - кадастровый номер земельных участков в кадастровом квартале

Подпись____________________Дата «______»________________г.

КАЛУЖСКАЯ ОБЛАСТЬ
СУХИНИЧСКИЙ РАЙОН
ПОСЕЛКОВАЯ ДУМА

ГОРОДСКОЕ ПОСЕЛЕНИЕ

«ПОСЕЛОК СЕРЕДЕЙСКИЙ»

РЕШЕНИЕ

От 26.12.2016г. **№ 83**

О внесении изменений в
Правила землепользования и застройки
городского поселения «Поселок Середейский»,
утвержденные решением Поселковой Думы
ГП «Поселок Середейский» от 04.03.2016г. № 45

В соответствии с Градостроительным Кодексом Российской Федерации, ч.3 ст. 14 ФЗ-131, Уставом городского поселения «Поселок Середейский», по результатам публичных слушаний по проекту внесения изменений в Правила землепользования и застройки городского поселения «Поселок Середейский» и заключения о результатах публичных слушаний по проекту внесения изменений в Правила землепользования и застройки городского посебнления «Поселок Середейский», Поселковая Дума городского поселения «Поселок Середейский»

РЕШИЛА :

1. Внести изменения в Правила землепользования и застройки городского поселения «Поселок Середейский», утвержденные решением Поселковой Думы ГП «Поселок Середейский» от04. 03.2016г. № 45, согласно приложению № 1 (прилагается).

2. Настоящее решение вступает в силу после его официального опубликования и подлежит размещению на официальном сайте городского поселения «Поселок Середейский».

3. Контроль за исполнением настоящего решения возложить на администрацию городского поселения «Поселок Середейский»,

Глава городского поселения
«Поселок Середейский» **Т.Д. Цыбранкова**

Лист № ____

ОПИСАНИЕ МЕСТОПОЛОЖЕНИЯ ГРАНИЦ

СН1 - зона размещения кладбищ, скотомогильников, крематориев, вблизи поселка Середейский городского поселения "Поселок Середейский" Сухиничского района Калужской области

(наименование объекта местоположение границ, которого описано (далее - объект))

Сведения об объекте

№ п/п	Характеристики объекта	Описание характеристик
1	2	3
1	Местоположение объекта	249278, Российская Федерация, Калужская область, Сухиничский р-н, Середейский пгт, Середейский п
2	Площадь объекта ± величина погрешности определения площади (Р ± ΔР)	38 149 м²
3	Иные характеристики объекта	Территориальная зона: Зона специального назначения Основной вид разрешенного использования: - Религиозное использование; - Ритуальная деятельность; Вспомогательные виды: - Коммунальное обслуживание; Условно разрешенный вид разрешенного использования: - Магазины; Кадастровый район: 40:19 Номер: СН-1 Индекс: 249278 Орган власти: Администрация городского поселения "Поселок Середейский" Сухиничского района Калужской

Лист № ____

ОПИСАНИЕ МЕСТОПОЛОЖЕНИЯ ГРАНИЦ

СН1 - зона размещения кладбищ, скотомогильников, крематориев, вблизи поселка Середейский городского поселения "Поселок Середейский" Сухиничского района Калужской области

(наименование объекта)

Сведения о местоположении границ объекта

1. Система координат СК кадастрового округа

2. Сведения о характерных точках границ объекта

Обозначение характерных точек границы	Координаты, м		Метод определения координат и средняя квадратическая погрешность положения характерной точки (Mt), м	Описание обозначения точки
	X	Y		
1	2	3	4	5
1	376 795,08	1 232 763,21	Картометрический метод Mt =5,00	-
2	376 744,85	1 232 674,49	Картометрический метод Mt =5,00	-
3	376 805,23	1 232 625,32	Картометрический метод Mt =5,00	-
4	376 825,51	1 232 582,54	Картометрический метод Mt =5,00	-
5	376 893,61	1 232 559,63	Картометрический метод Mt =5,00	-
6	376 932,51	1 232 552,06	Картометрический метод Mt =5,00	-
7	376 999,97	1 232 601,88	Картометрический метод Mt =5,00	-
8	377 022,35	1 232 712,32	Картометрический метод Mt =5,00	-
1	376 795,08	1 232 763,21	Картометрический метод Mt =5,00	-

3. Сведения о характерных точках части (частей) границы объекта

–				
–	–	–	–	–

Лист № ____

ОПИСАНИЕ МЕСТОПОЛОЖЕНИЯ ГРАНИЦ

СН1 - зона размещения кладбищ, скотомогильников, крематориев, вблизи поселка Середейский городского поселения "Поселок Середейский" Сухиничского района Калужской области

(наименование объекта)

Сведения о местоположении измененных (уточненных) границ объекта

1. Система координат СК кадастрового округа

2. Сведения о характерных точках границ объекта

Обозначение характерных точек границы	Существующие координаты, м		Измененные (уточненные) координаты, м		Метод определения координат и средняя квадратическая погрешность положения характерной точки (Mt), м	Описание обозначения точки
	X	Y	X	Y		
1	2	3	4	5	6	7
–	–	–	–	–	–	–

3. Сведения о характерных точках части (частей) границы объекта

–	–	–	–	–	–	–

Лист № ____

ОПИСАНИЕ МЕСТОПОЛОЖЕНИЯ ГРАНИЦ

СН1 - зона размещения кладбищ, скотомогильников, крематориев, вблизи поселка Середейский городского поселения "Поселок Середейский" Сухиничского района Калужской области

(наименование объекта)

План границ объекта

Масштаб 1:3 000

Используемые условные знаки и обозначения:

- граница территориальный зоны

- граница земельных участков по сведениям ЕГРН

- граница кадастровых кварталов

40:21:140224:3 - земельные участки по сведениям ЕГРН

- номер кадастрового квартала

Подпись _____ Дата « _____ » _____ 20 ____ г.

Место для оттиска печати (при наличии) лица, составившего описание местоположения границ объекта